

PLAN MUNICIPAL DE
PREVENCIÓN E DEFENSA
CONTRA OS INCENDIOS
FORESTAIS DO CONCELLO DE
O CORGO



Maio de 2.019

ÍNDICE

1	INTRODUCCIÓN	1
1.1	Antecedentes e xustificación	1
1.2	Obxectivos	2
1.3	Aprobación do Plan Municipal de Prevención e Defensa Contra Incendios Forestais	3
2	ÁMBITO TERRITORIAL	4
2.1	Situación, límites e superficies	4
2.2	Parroquias e núcleos de poboación	5
2.3	Caracterización do medio natural	6
2.3.1	Topografía	6
2.3.2	Climatoloxía	9
2.3.3	Edafoloxía	10
2.3.4	Hidroloxía	11
2.3.5	Flora	12
2.3.6	Fauna	13
2.4	Espazos naturais protexidos	14
3	ANÁLISE DO RISCO DE INCENDIOS	14
3.1	Histórico de incendios	14
3.1.1	Número de incendios e superficie queimada	14
3.1.2	Parroquias de Alta Actividade Incendiaria (PAAI)	17
3.1.3	Activación do PEIFOGA en situación 2	19
4	XESTIÓN DA BIOMASA	24
4.1	Definición das redes secundarias de faixas de xestión de biomasa	24
4.1.1	Perimetral ao solo urbano, núcleo rural e urbanizable	25
4.1.2	Arredor das edificacións destinadas ás persoas, vivendas illadas, urbanizacións, depósitos de lixo, cámpings, gasoleneiras e parques e instalacións industriais situados a menos de 400 metros do monte e arredor das edificacións illadas destinadas ás persoas	26
4.2	Xestión da biomasa en pistas, vías, camiños, estradas de titularidade municipal	26
4.3	Xestión da biomasa nos montes de titularidade municipal	27

PLANOS

- 1 Plano de Situación
- 2 Rede de defensa contra os incendios forestais
 - 2.1 Rede secundaria de faixas de xestión da biomasa perimetral ao solo urbano, núcleo rural e urbanizable, e relación de parcelas afectadas
 - 2.2 Rede secundaria de faixas de xestión da biomasa arredor de vivendas illadas
 - 2.3 Rede das pistas, vías, camiños, estradas de titularidade municipal
 - 2.4 Montes de titularidade municipal

MEMORIA

1 INTRODUCCIÓN

1.1 Antecedentes e xustificación

O monte constitúe un patrimonio esencial para o desenvolvemento sustentable de Galicia, onde os terreos de monte constitúen máis do 65% da súa superficie e onde integrados con eles hai 313 concellos cuns 31.550 núcleos de poboación.

Mais o importante valor que o monte desempeña para a nosa sociedade no seu conxunto vén sendo ameazado pola propagación de incendios forestais, afectando á súa riqueza ambiental e paisaxística e ás actividades agroforestais que se desenvolven nel.

Esta situación débenos facer conscientes de que os incendios forestais no medio rural constitúen unha grave ameaza para calquera política de desenvolvemento rural, ademais de comprometer a sustentabilidade económica e social de Galicia.

Os terreos forestais e as súas zonas de influencia teñen unha configuración específica que dificulta a súa protección contra os incendios forestais; entre outras, estas características son a fragmentación da propiedade, o desequilibrio entre zonas, o abandono da agricultura, a ganadería extensiva sen control e a progresiva transformación das parcelas agrícolas fragmentadas en terreos de monte, o que deu lugar a unha progresiva desorde do territorio incrementando a ameaza derivada dun incendio forestal.

O *Estatuto de autonomía de Galicia* no artigo 27.10 e a *Constitución de 1978* nos artigos 148.1.8 e 149.1.23 determinan o marco normativo xeral de referencia en materia de prevención e incendios forestais. A *Lei 43/2003, de 21 de novembro, de montes*, atribúe á Comunidade Autónoma a facultade para desenvolver os aspectos de defensa contra incendios forestais dotando dun marco regulador legislativo que contribúe a fortalecer a seguridade xurídica das administracións públicas galegas e dos cidadáns na prevención e defensa contra os incendios forestais.

A *Lei 7/2012, do 28 de xuño, de montes de Galicia*, ten por obxecto establecer o marco normativo

dos montes e terreos forestais existentes na Comunidade Autónoma de Galicia, e será aplicable a todos os montes ou terreos forestais do territorio.

A *Lei 3/2007, do 9 de abril, de prevención e defensa contra os incendios forestais de Galicia*, estrutura o planeamento de defensa do espazo rural fronte aos incendios forestais, en varios niveis: galego, de distrito, municipal e inframunicipal. No seu *artigo 7* atribúe a competencia dos concellos de elaborar e aprobar os plans municipais de prevención e defensa contra os incendios forestais, adoptar as medidas de prevención de incendios forestais que lles correspondan en terreos que lles sexan da súa titularidade, ordenar a execución das obras necesarias para conservar e manter o solo e a biomasa vexetal nas condicións precisas que eviten os incendios, e de forma máis concreta a ordenación e execución subsidiaria da xestión da biomasa, así coma o deber de xestionar as redes secundarias de faixas de xestión de biomasa e as faixas laterais das redes viarias da súa titularidade.

Neste marco, o planeamento a nivel municipal integrará nos plans de emerxencias municipais as actuacións de prevención e defensa contra os incendios forestais, con arranxo ó previsto na lexislación galega de emerxencias, sendo a *Lei 2/1985, do 21 de xaneiro, sobre protección civil*, a *Lei 5/2007, do 7 de maio, de emerxencias de Galicia (Platerga)* e o *Plan especial de protección civil ante emerxencias por incendios forestais na Comunidade Autónoma de Galicia (Peifoga)*.

1.2 Obxectivos

O obxectivo principal do presente Plan Municipal de Prevención e Defensa contra Incendios Forestais, en cumprimento do establecido na *Lei 3/2007*, é a definición da rede de faixas secundarias de xestión de biomasa, formadas por un conxunto de parcelas lineais do territorio estratexicamente localizadas, e garantir o control e a eliminación total ou parcial da biomasa forestal, mediante técnicas silvícolas axeitadas, co fin principal de reducir o risco de incendio e protexer a seguranza das persoas.

Este obxectivo fundamental concrétase nunha serie de accións sobre o territorio que buscan organizar a xestión da biomasa en zonas estratéxicas, especialmente aquelas declaradas de alto

risco de incendio, unido á construción e mantemento de faixas exteriores de protección de zonas poboadas, o tratamento de áreas forestais nun esquema de intervención segundo modelos silvícolas previamente establecidos, no ámbito da defensa de persoas e bens e a defensa dos montes.

A redacción do presente Plan pretende, por tanto, aportar un documento que conteña as accións necesarias para a defensa contra os incendios forestais efectuando unha análise da situación actual, e establece unha zonificación do territorio como marco das directrices de actuación a realizar para acadar os obxectivos propostos.

1.3 Aprobación do Plan Municipal de Prevención e Defensa Contra Incendios Forestais

É competencia dos concellos elaborar e aprobar os plans municipais de prevención e defensa contra os incendios forestais, e integralos nos plans de emerxencias municipais, de acordo co previsto na lexislación galega de emerxencias.

Os plans deberán ser redactados por técnicos competentes en materia forestal.

A estrutura deste plan, ven definida no *artigo 16* da *Lei 3/2007*, e axustarase ás directrices que estableza a normativa aplicable en materia de emerxencias.

Será a dirección xeral competente en materia forestal quen emita informe preceptivamente e con carácter vinculante sobre os plan municipais de prevención e defensa contra os incendios forestais antes da súa aprobación. O ámbito do plan poderá ser de todo o concello ou ilo desenvolvendo por zonas.

A coordinación e a xestión do planeamento municipal de prevención e defensa contra os incendios forestais compétenlle a alcaldía. A elaboración, execución e actualización deste planeamento ten carácter obrigatorio.

Os plans municipais de prevención e defensa contra os incendios forestais deberán adaptarse ao disposto nesta Lei nun prazo de cinco anos desde a súa entrada en vigor.

2 ÁMBITO TERRITORIAL

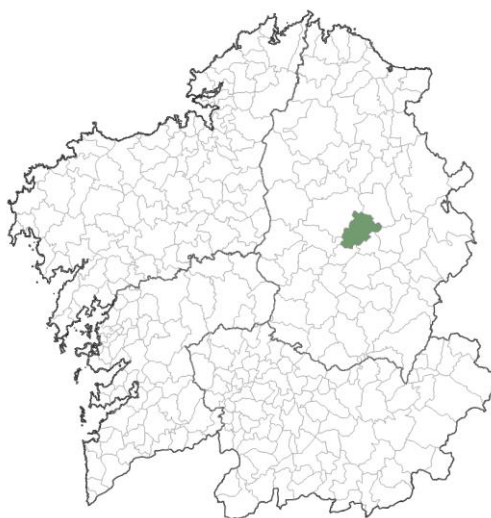
O marco xeográfico obxecto do presente Plan Municipal de Prevención e Defensa Contra os Incendios Forestais é o concello de O Corgo, localizado na provincia de Lugo, dentro do Distrito Forestal IX Lugo-Sarria.

2.1 Situación, límites e superficies

Situación

O concello de O Corgo sitúase na provincia de Lugo. As súas coordenadas xeográficas son:

- Latitude: 42°55'47,53"N
- Lonxitude: 7°26'4,72"W



Mapa 1 Localización do concello

Límites

- a Norte: concello de Castroverde .
- b Oeste: concellos de Lugo e Guntín.
- c Sur: concello de O Páramo.
- d Leste: concellos de Baralla e Láncara.

Superficie

Ten unha extensión de 157,3 km².

2.2 Parroquias e núcleos de poboación

O concello distribúese en 38 parroquias que se relacionan na seguinte táboa:

Parroquia	Superficie	Habitantes
Abragán (San Bartolomeu)	261,80	53
Adai (Santiago)	387,00	72
O Alto (Santalla)	418,54	113
Anseán (Santa Catarina)	714,31	65
Arxemil (San Pedro)	330,45	73
Bergazo (San Fiz)	206,02	63
Cabreiros (Santa Mariña)	213,16	110
Campelo (San Xulián)	380,11	74
Camposo (Santiago)	277,44	44
Castrillón (San Salvador)	298,94	66
Cela (San Xoán)	354,87	92
Cerceda (San Pedro)	523,19	82
O Corgo (San Xoán)	957,42	216
Santo André de Chamoso (Santo André)	440,18	83
San Bartolomeu de Chamoso (San Bartolomeu)	304,22	21
Chamoso (San Cristovo)	427,95	157
Escoureda (Santa María)	255,07	103
Santo Estevo de Farnadeiros (Santo Estevo)	695,64	52
Farnadeiros (San Pedro)	435,97	113
Santo Estevo de Folgosa (Santo Estevo)	473,43	48
Folgosa (San Martiño)	569,10	100
Fonteita (Santiago)	636,48	174
Franqueán (Santa María)	605,61	80
Gomeán (Santiago)	576,99	189
Lapío (San Miguel)	243,22	73
Laxosa (Santiago)	289,01	301
Maceda (San Pedro)	232,28	39
San Cosme de Manán (San Cosme)	279,83	55
Santa María de Manán (Santa María Madanela)	85,73	28

Marei (Santa María)	700,71	170
Paradela (San Fiz)	579,06	160
Pedrafita (San Miguel)	349,46	59
Piñeiro (Santa María)	293,76	65
Queizán (Santa María)	691,25	66
Quinte (Santalla)	222,30	71
Sabarei (Santa María Madanela)	326,95	59
Segovia (San Xoán)	387,49	56
Vilachá (San Xiao)	302,02	42

Táboa 1 Táboa de parroquias e habitantes (Fonte: IGE)

*Superficie en hectáreas



Mapa 2 Mapa de parroquias

2.3 Caracterización do medio natural

2.3.1 Topografía

A chaira luguesa aparece delimitada na marxe leste polos primeiros aliñamentos que constitúen o grande conxunto montañoso das serras orientais luguesas, orientadas en xeral de norte a sur, e ó outro lado destas encóntranse as cabeceiras dos vales do Eo e do Navia.

A medida que nos desprazamos cara o sur, as serras van ascendendo en altitude e o límite

oriental da chaira de Lugo faise menos nítido, xa que podemos distinguir nel varios niveis montañosos sucesivos, separados por vales fluviais pequenos, como o Tordea, o Chamoso e tributarios e o Neira (este fora do concello), que avanza máis cara ó oeste.

As superficies de aplanamento están constituídas por superficies de erosión extensas, elaboradas ó longo do terciario sobre materiais antigos, e lixeiramente basculadas en sentido ascendente cara o sur. Nelas podemos diferenciar dous niveis.

O primeiro nivel atópase ó pe das serras que delimitan a chaira polo norte e polo oeste, sendo cara o oeste onde alcanza a súa maior extensión: a partir da serra da Loba e do Cordal de Montouto, prolóngase pola parte máis occidental do concello de Xermade e pola totalidade do de Guitiriz ata chegar ó val do río Labrada. A altitude deste nivel está entre os 540 e os 580 metros e nela pódense distinguir algúns relevos residuais, todos eles por encima dos 600 metros de altitude, entre os que destaca o pequeno cordal montañoso, orientado de norte a sur, que separa o concello de Guitiriz dos de Vilalba e Begonte (as alturas máis destacadas son a Pena da Cruz (645 m), a pena do Mirador (695 m) e o penedo da Portela (662 m). Máis cara o sur, na parte meridional dos concellos de Guitiriz e Friol, este nivel de aplanamento cara o leste, polo extremo meridional do concello de Begonte, por Outeiro de Rei e Lugo ata chegar ó curso do Miño nas proximidades da capital provincial, estendéndose despois cara as serras orientais polos concellos de Castroverde, Castro de Rei e Pol.

Nas proximidades das serras orientais, algúns autores distinguen outro nivel de aplanamento superior, arredor dos 700 metros de altitude, xunto a Meira e Castroverde e que se estende de maneira descontínua ata a depresión de Sarria, onde quedaría parte de O Corgo, que fai de transición coas superficies de aplanamento de máis ao sur, onde sitúanse preto dos 600 metros de altitude nos concellos de Guntín, Portomarín, Láncara e O Páramo.

Canto máis ó sur máis se incrementa este nivel, chegando este a unha altura preto dos 700 metros de novo nos concellos de Taboada, Chantada e Carballedo.

O concello de O Corgo atópase na zona central-sur da provincia de Lugo, en plena meseta pero cunha pequena parte montañoso que enlaza cos macizos da zona oriental.

As altitudes no concello oscilan entre os 345 m e os 788 m da Pena Curral. O relevo está marcado polo val do río Tordea e do Chamoso. A maior parte dos montes teñen unha altitude que ronda os 550 m. Outros picos destacados son: Pena do Picato (637 m), Pena da Cruz (777 m) e o Castro da Croa (653 m), todos eles na zona oriental, no límite con Castroverde e Baralla.

A maior parte da superficie atópase entre os 450 e os 500 m (un 41 % só neste rango).

A pendente é un dos maiores condicionantes á hora de realizar labores no terreo, xa que en moitas ocasións limita a utilización de maquinaria. No caso do concello de O Corgo ímonos atopar cunha situación privilexiada neste senso, en comparación con outras moitas zonas do interior de Galicia, especialmente si comparamos cos concellos limítrofes pola parte oriental. Aínda así nas zonas máis orientais do concello onde xa se enlaza cos macizos orientais a pendente vai dificultar ou incluso impedir a mecanización.

A distribución de pendentes, amosa unha zona ó redor dos vales dos ríos tributarios do Tordea practicamente cha, alcanzándose os maiores valores no este e no oeste (na zona que baixa cara ó Miño).

Máis da metade da superficie do concello presenta unha pendente menor do 6 %, e case o 80 % ten pendente menor do 12 %. O que ven a demostrar as mínimas limitacións que provoca o factor pendente en canto a aproveitamentos agrarios, construcións, etc.

A orientación do terreo é outro dos factores a considerar á hora de facer unha selección de cultivo xa que condiciona a cantidade de radiación que chega ó terreo; así as zonas con orientación norte presentan maiores problemas de xeadas, mentres que a exposición sur suaviza o efecto destas, o que determina en ocasións tanto a localización dos cultivos coma dos asentamentos humanos.

Non existe unha tendencia definida, sendo as menos representadas as orientacións norte e leste.

2.3.2 Climatoloxía

O tipo de clima que reina na chaira luguesa é algo difícil de definir, xa que non corresponde ás características típicas do oceánico da Galicia litoral ou occidental, nin ás do claramente suboceánico que prevalece na parte meridional.

Unha característica fundamental dos climas cálidos oceánicos é a abundancia de chuvia, Galicia e a chaira luguesa non son unha excepción. Sen embargo, a nivel de Galicia obsérvase unha certa diferenza entre as terras do interior e as da parte máis occidental. Así na chaira dáse unha menor precipitación debido á influencia dos montes setentrionais e occidentais que producen o chamado efecto abrigo.

No ciclo anual de precipitacións observamos que se da un mínimo estival nos meses de xullo e agosto con valores pouco superiores ós 32 mm de precipitación. Pola contra, os valores máximos alcázanse nos meses de novembro e decembro con precipitacións superiores ós 133 mm. Como podemos observar, entre os meses máis chuviosos e os máis secos hai unha diferenza lixeiramente superior ós 100 mm de precipitación. Con todo isto a precipitación media anual para o período de referencia acada un valor de 1.038,7 mm.

O número de días de precipitación varía dos 8 días nos meses de xullo e agosto ós 19 de abril e 18 de novembro e decembro, o que fai un total anual de 172 días de chuvia. O número de días de neve é escaso, xa que os mínimos térmicos soen ir acompañados de ceos despexados.

Ó afastarnos do litoral e debido á altitude media, entre 400 e 450 metros, as condicións oceánicas dan paso ó aumento da continentalidade e a unha maior oscilación térmica estacional e diúrna. A temperatura media anual sitúase entre os 11 e 12 °C, sendo xaneiro o mes máis frío cunha temperatura media de 6,1 °C e o mes máis caloroso xullo, cunha temperatura media de 33,4 °C. Se nos fixamos nas temperaturas mínimas, tanto as medias como as absolutas, podemos ver que no caso das absolutas rexístranse valores negativos entre os meses de novembro e abril, o que nos indica que hai risco de xeadas neste período. Estas temperaturas mínimas están reforzadas polos fenómenos de inversión térmica e pola presenza de néboas.

2.3.3 Edafoloxía

Os tipos de solos que atopamos no concello son ácidos, por formarse sobre rochas de este tipo e pola intensa lavadura a que foron sometidos a causa das precipitacións abundantes.

Distinguindo os tipos de solo segundo o material xeolóxico sobre o que se formaron, atopamos que sobre os macizos graníticos o solo ten en xeral unha textura granulométrica grossa e unha capacidade escasa para reter a auga. Os elaborados a partires de lousa e xisto teñen unha textura máis fina, contendo maior porcentaxe de arxilas, e reteñen mellor a auga. A cantidade de materiais finos e a capacidade de reter a auga acadan o máximo nivel nos solos desenvolvidos sobre os materiais sedimentarios.

Os solos máis pobres e menos aptos para a agricultura son os formados sobre bandas estériles de cuarcita.

En canto ó grado de desenvolvemento dos solos os máis delgados e fráxiles, con presenza de rocha, so aptos para soste formacións de mato moi pobres, son os litosoles presentes nas cumes máis altas das montañas.

Máis desenvolvidos, aínda que non de moita profundidade, son os solos de tipo ránker de distinta variedade. Atópanse en cumes máis baixas e ladeiras. Son aptos para soste formacións de matogueira máis desenvolvidas e para repoboación forestal, especialmente con coníferas. Pódense transformar en pastos, pero traballar terreos tan pouco profundos implica perigos de erosión.

O cambisol ou terras pardas posúe maior profundidade e aparece nas ladeiras das montañas con pendente suave ou moderada. Sobre el localízase a vexetación tradicional de caducifolias frondosas e terras de cultivo xa que soportan perfectamente o traballo agrícola.

A fertilidade varía polas características da rocha de que proceden: os máis pobres son os cambisoles dísticos formados sobre rochas graníticas, son algo máis fértiles os cambisoles éutricos que derivan de rochas menos ácidas, como xisto arxiloso.

Os solos máis aptos para a agricultura son os fluvisoles ou solos de veiga, formados sobre aluviós recentes nas proximidades dos cursos fluviais (no concello de O Corgo atopamos este

tipo de solos nas beiras do río Tordea e Neira).

2.3.4 Hidroloxía

A rede hidrográfica está condicionada fundamentalmente polas características tectónicas e morfolóxicas, así como pola pluviometría.

A litoloxía, máis ou menos permeable, inflúe na escorrega e no trazado que seguen os ríos.

Os numerosos cursos de auga que forman a cunca do alto Miño axudaron a degradar os distintos niveis das superficies de aplanamento, trazando vales de vertentes suaves e pouco profundos, divagando sen encaixarse apenas polo fondo das depresións terciarias, para irse entalando máis a medida que imos cara ó sur, cando a chaira luguesa se vai elevando en altitude.

Os materiais xeolóxicos brandos ofrecen unha resistencia escasa á actividade erosiva dos ríos, que desta forma poden alongar sen dificultade o seu leito. Pola contra, cando as rochas son duras, as correntes fluviais que circulan sobre elas vense obrigadas a cortalas verticalmente, nun proceso de encaixamento do curso fluvial. Por outra parte, os procesos tectónicos que actuaron sobre os materiais litolóxicos orixinaron a aparición dunha intensa fracturación. Estes fenómenos son os responsables históricos do trazado de moitos ríos e regatos e da marcada fragmentación das subcuncas fluviais.

En relación co clima, as chuvias abundantes e en xeral ben distribuídas ó longo do ano, posibilitan a existencia dunha rede fluvial ampla e densa, constituída por numerosos ríos e regatos.

Os dous ríos máis importantes que forman a rede fluvial do concello de O Corgo son o Neira (co seu tributario o Tordea, que a súa vez recibe o rego das Lavadoiras e o Maceda) e o Chamoso (co seu tributario o Romeán). Pero ademais destes, tamén hai que mencionar o Miño que, aínda que ten pouca representación no concello, discorre pola súa parte máis occidental, cun val bastante encaixado. O río Neira fai o límite sur do concello, e o Miño o límite oeste.

2.3.5 Flora

As especies autóctonas predominantes no territorio son os carballos (*Quercus robur*) e os castaños (*Castanea sativa*); aínda que as carballeiras son as formacións máis abundantes, de feito as series de vexetación potencial corresponden a carballeiras de *Quercus robur*. A continuación móstranse as especies das dúas series de vexetación potencial do territorio.

- Serie colina galaico-portuguesa acidófila do carballo (*Quercus robur*): *Ruscus aculeatus-Querceto roboris sigmetum*.

Corresponde no seu óptimo estable a unha carballeira densa de *Quercus robur* (carballo), que pode levar unha certa cantidade de *Quercus pyrenaica* (rebolo ou cerquiño), *Ilex aquifolium* (acevo ou acivro), *Laurus nobilis* (loureiro) e *Quercus suber* (sobreira), este último máis frecuente nas zonas pedregosas e solainas. No sotobosque da carballeira, ademais dun bo número de herbáceas nemorales, existe un estrato arbustivo.

- Serie montana galaico-portuguesa acidófila do carballo (*Quercus robur*): *Vaccinio myrtilli-Querceto roboris sigmetum*.

Esta serie sitúase por encima da anterior a partir de los 600-700 m. Ocupa o piso montano e parte do colino superior (submontano). Estas carballeiras, desenvólvense sobre solos silíceos, pobres en bases (terras pardas oligotrofas), frecuentemente podsolizados, proceso que se acentúa nas etapas de degradación (toxeiras, uceiras). O sotobosque está constituído por arbustos como o arando (*Vaccinium myrtillus*) e herbáceas como *Saxifraga spathularis* e *Melampyrum pratense*. Frecuentemente, aparecen castiñeiros (*Castanea sativa*) e bidueiros (*Betula alba*). Na súa etapa de degradación aparecen matogueiras da alianza *Cytisenion striati* (xesteiras), na que son frecuentes *Cytisus scoparius ssp. scoparius*, *Genista florida spp. polygaliphylla*. En estadios máis avanzados de degradación, as xesteiras son substituídas por queirogais (*Calluna vulgaris*, *Erica aragonensis*, *Erica umbellata*) e toxeiras (*Ulex europeaus*, *Ulex minor* e *Ulex galli*).

Como vexetación azonal nas ribeiras dos ríos e regatos atópanse fragmentos de bosques de

galería, vexetación riparia correspondente á asociación *Senecio bayonensis-Alnetum glutinosae*. Estes fragmentos de bosques riparios contan no estrato arbóreo con amieiros (*Alnus glutinosa*), bidueiros (*Betula alba*) e salgueiros (*Salix atrocinerea*), e no herbáceo presentan *Senecio nemorensis ssp. bayonensis* e *Carex broteriana*.

Este bosque primixenio, é substituído nas terras de val por prados e cultivos, pero o bosque mantense nas zonas onde o val se estreita.

As repoboacións con pinos, eucaliptos e chopos están comezando a aparecer neste concello, pero aínda non teñen un peso moi importante.

2.3.6 Fauna

A fauna que podemos atopar no concello de O Corgo é, ó igual que acontecía coa vexetación, moi variada e, sobre todo, moi interesante. Variada debido a que posúe unha grande diversidade de hábitats: carballeiras, áreas fluviais, mosaicos agrícolas-pasteiros-monte, etc., que son propiciados a súa vez pola variedade xeomorfolóxica e xeográfica.

Entre os mamíferos cabe sinalar a existencia de especies de alto interese ecolóxico como a londra (*Lutra lutra*) e a garduña (*Martes foina*). Destacar tamén a existencia de especies de gran interese cinexético como a lebre (*Lepus capensis*), o corzo (*Capreolus capreolus*) e o xabaril (*Sus scrofa*).

Tamén se encontran réptiles e anfibios de gran interese ecolóxico, igualmente protexidos, como a píntega (*Lissotriton boscai*), ra ibérica (*Rana iberica*) ou píntega rabilonga (*Chioglossa lusitanica*) dentro dos anfibios; e o lagarto das silvas (*Lacerta schreiberi*) a lagarta galega (*Podarcis bocagei*) entre os réptiles.

Das aves subliñar que a maioría das especies presentes no municipio (60 %) están catalogadas como comúns (*Cuculus canorus*, *Streptopelia turtur*, etc.), o 30 % catalogadas como moi comúns (*Buteo buteo*, *Motacilla alba*, etc.) e un 10 % das especies son pouco comúns ou raras entre as aves galegas (*Hirundo rupestris*, *Alcedo atthis*, etc.).

En xeral, é complicado sinalar enclaves de especial valor ecolóxico dende o punto de vista da

fauna dentro do concello; sen embargo hai que sinalar o interese que presenta o territorio de O Corgo e zonas adxacentes ó mesmo, dado que as diferentes poboacións que habitan na área se moven ocupando unha zona máis ou menos extensa, en función da especie.

No referente ás actividades piscícolas destacar a importancia do río Neira pola súa riqueza troiteira.

2.4 Espazos naturais protexidos

Na seguinte táboa recóllense os espazos naturais protexidos presentes total ou parcialmente no concello. Nestas áreas poderanse seguir levando a cabo de maneira ordenada os usos e as actividades tradicionais que non vulneren os valores protexidos. Para o resto das actuacións, incluíndo a realización de edificacións, será precisa a autorización da Consellería de Medio Ambiente.

Nome	Categoría	Código
Miño-Neira	Rede Natura 2000	ES1120019

Táboa 2 Espazos naturais protexidos (Fonte: IET)

3 ANÁLISE DO RISCO DE INCENDIOS

A análise estatística dos incendios forestais acontecidos no concello foi elaborada a partir dos datos proporcionados pola Consellería do Medio Rural para o período 2008-2017.

Segundo o PEIFOGA, o Índice de Risco Potencial (IRP) para o concello é **Moderado** e **NON** está declarado como Zona de Alto Risco (ZAR).

3.1 Histórico de incendios

3.1.1 Número de incendios e superficie queimada

Para o período considerado o concello presenta unha media de 5,10 incendios/ano e 2,81 hectáreas/ano queimadas. O número de incendios forestais ocorridos foi de 51 lumes,

queimando un total de 28,08 hectáreas, 11,40 arboradas e 16,68 rasas. Na seguinte táboa e gráfica amósanse os datos de superficies queimadas e o número de incendios ocorridos no período 2008-2017.

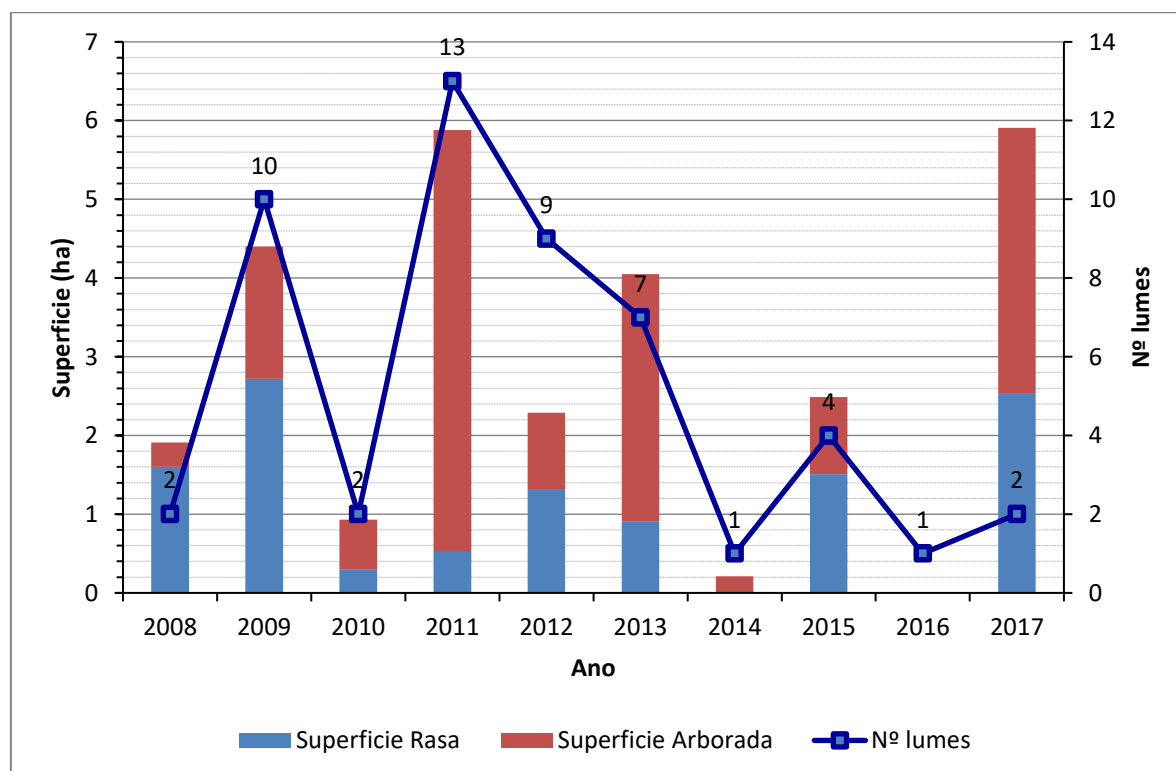
Parroquia	Ano	Nº	Superficie Arborada	Superficie Rasa	Superficie Total
Cerceda (San Pedro)	2008	2	1,60	0,31	1,91
Campelo (San Xulián)	2009	1	0,30	0,00	0,30
Escoureda (Santa María)	2009	1	0,00	0,01	0,01
Lapio (San Miguel)	2009	5	0,97	1,52	2,49
Maceda (San Pedro)	2009	2	0,45	0,15	0,60
Santo Estevo de Farnadeiros (S. Estevo)	2009	1	1,00	0,00	1,00
Gomeán (Santiago)	2010	1	0,00	0,01	0,01
Santo Estevo de Farnadeiros (S. Estevo)	2010	1	0,30	0,62	0,92
Anseán (Santa Catarina)	2011	1	0,00	2,00	2,00
Camposo (Santiago)	2011	1	0,00	0,01	0,01
Chamoso (San Cristovo)	2011	1	0,00	0,28	0,28
Farnadeiros (San Pedro)	2011	1	0,13	0,00	0,13
Folgosa (San Martiño)	2011	1	0,00	0,01	0,01
Lapio (San Miguel)	2011	1	0,31	0,00	0,31
O Corgo (San Xoán)	2011	1	0,08	0,01	0,09
Paradela (San Fiz)	2011	1	0,00	0,01	0,01
S. Bartolomeu de Chamoso (S. Bartolomeu)	2011	1	0,00	0,05	0,05
Santo André de Chamoso (Santo André)	2011	1	0,00	0,09	0,09
Santo Estevo de Farnadeiros (S. Estevo)	2011	3	0,00	2,90	2,90
Cabreiros (Santa Mariña)	2012	2	0,00	0,04	0,04
Chamoso (San Cristovo)	2012	3	0,30	0,27	0,57
Fonteita (Santiago)	2012	1	0,93	0,00	0,93
Queizán (Santa María)	2012	1	0,00	0,13	0,13
Santa María de Manán (S. María Madalena)	2012	1	0,00	0,50	0,50
Santo André de Chamoso (Santo André)	2012	1	0,08	0,04	0,12
Anseán (Santa Catarina)	2013	2	0,39	0,22	0,61
Chamoso (San Cristovo)	2013	2	0,15	1,69	1,84
O Corgo (San Xoán)	2013	2	0,37	0,28	0,65
Sabarei (Santa María Madalena)	2013	1	0,00	0,95	0,95
Sta. María de Manán (Sta. María Madalena)	2014	1	0,00	0,21	0,21
Cerceda (San Pedro)	2015	1	0,10	0,21	0,31
Laxosa (Santiago)	2015	1	0,00	0,03	0,03
Santo Estevo de Farnadeiros (S. Estevo)	2015	2	1,41	0,74	2,15
Laxosa (Santiago)	2016	1	0,00	0,01	0,01
Cerceda (San Pedro)	2017	2	2,53	3,38	5,91
TOTAL		51	11,4	16,68	28,08

Táboa 3 Número de incendios e superficie queimada no período 2008-2017 (Fonte: Consellería do Medio Rural)

*Superficie en hectáreas

Parroquia	TOTAL	2008	2009	2010	2011	2012	2013	2014	2015	2016	2017
Anseán (Santa Catarina)	3	0	0	0	1	0	2	0	0	0	0
Cabreiros (Santa Mariña)	2	0	0	0	0	2	0	0	0	0	0
Campelo (San Xulián)	1	0	1	0	0	0	0	0	0	0	0
Camposo (Santiago)	1	0	0	0	1	0	0	0	0	0	0
Cerceda (San Pedro)	5	2	0	0	0	0	0	0	1	0	2
Chamoso (San Cristovo)	6	0	0	0	1	3	2	0	0	0	0
Escoureda (Santa María)	1	0	1	0	0	0	0	0	0	0	0
Farnadeiros (San Pedro)	1	0	0	0	1	0	0	0	0	0	0
Folgosa (San Martiño)	1	0	0	0	1	0	0	0	0	0	0
Fonteita (Santiago)	1	0	0	0	0	1	0	0	0	0	0
Gomeán (Santiago)	1	0	0	1	0	0	0	0	0	0	0
Lapío (San Miguel)	6	0	5	0	1	0	0	0	0	0	0
Laxosa (Santiago)	2	0	0	0	0	0	0	0	1	1	0
Maceda (San Pedro)	2	0	2	0	0	0	0	0	0	0	0
O Corgo (San Xoán)	3	0	0	0	1	0	2	0	0	0	0
Paradela (San Fiz)	1	0	0	0	1	0	0	0	0	0	0
Queizán (Santa María)	1	0	0	0	0	1	0	0	0	0	0
Sabarei (Santa María Madalena)	1	0	0	0	0	0	1	0	0	0	0
S. Bartolomeu de Chamoso	1	0	0	0	1	0	0	0	0	0	0
Sta. M ^a de Manán (Sta. M ^a Madalena)	2	0	0	0	0	1	0	1	0	0	0
Santo André de Chamoso (S. André)	2	0	0	0	1	1	0	0	0	0	0
S. Estevo de Farnadeiros (S. Estevo)	7	0	1	1	3	0	0	0	2	0	0
TOTAL	51	2	10	2	13	9	7	1	4	1	2

Táboa 4 Distribución dos incendios no período 2008-2017 (Fonte: Consellería do Medio Rural)



Gráfica 1 Superficie quemada e número de incendios ocorridos no período 2008-2017 (Fonte: Elaboración propia)

3.1.2 Parroquias de Alta Actividade Incendiaria (PAAI)

Segundo a Lei 7/2012, do 28 de xuño, de montes de Galicia as parroquias de alta actividade incendiaria son aquelas parroquias incluídas en zonas declaradas como de alto risco que, polo número de incendios forestais reiterados ou pola súa gran virulencia, precisen medidas extraordinarias de prevención de incendios e de protección dos montes fronte aos impactos producidos por eles.

Nas parroquias de alta actividade incendiaria realizarase un seguimento exhaustivo de calquera actividade incluída no territorio e intensificaranse as actuacións de vixilancia e disuasión.

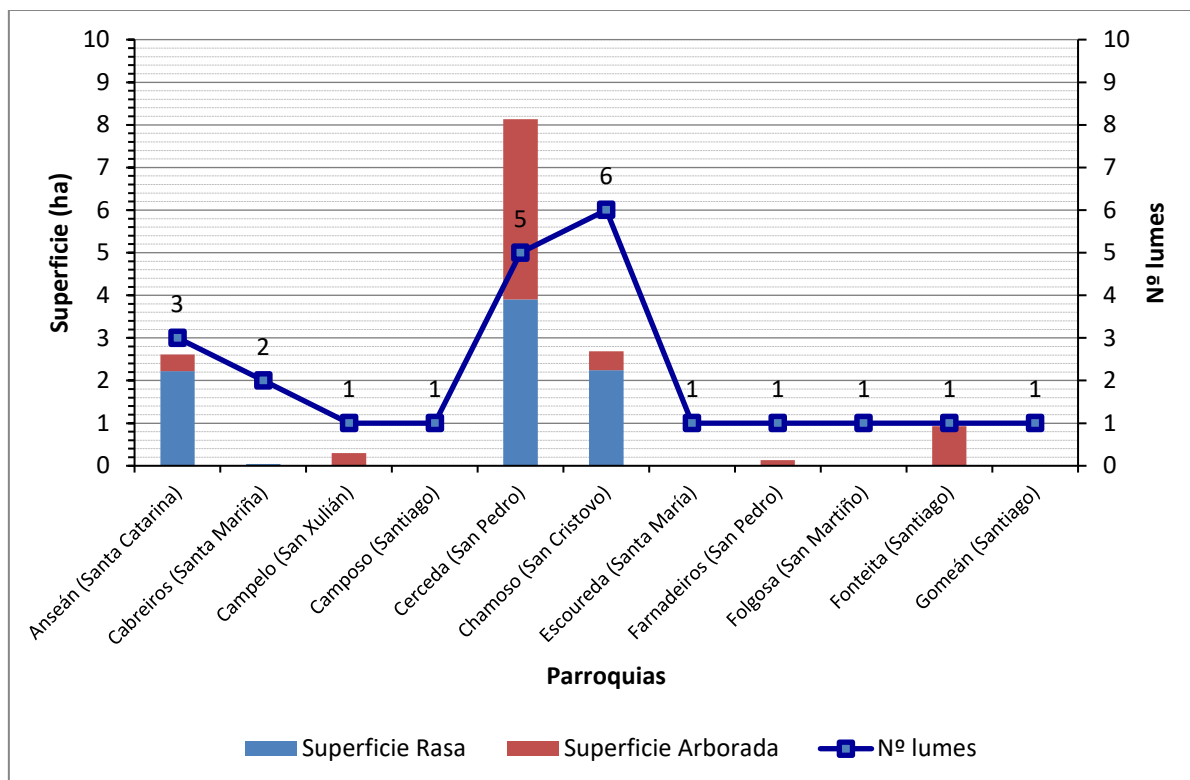
No concello de O Corgo non hai declarada ningunha parroquia de alta actividade incendiaria segundo o Plan de prevención e defensa contra os incendios forestais de Galicia (PLADIGA 2019).

Amósanse a continuación os datos desagregados por parroquias.

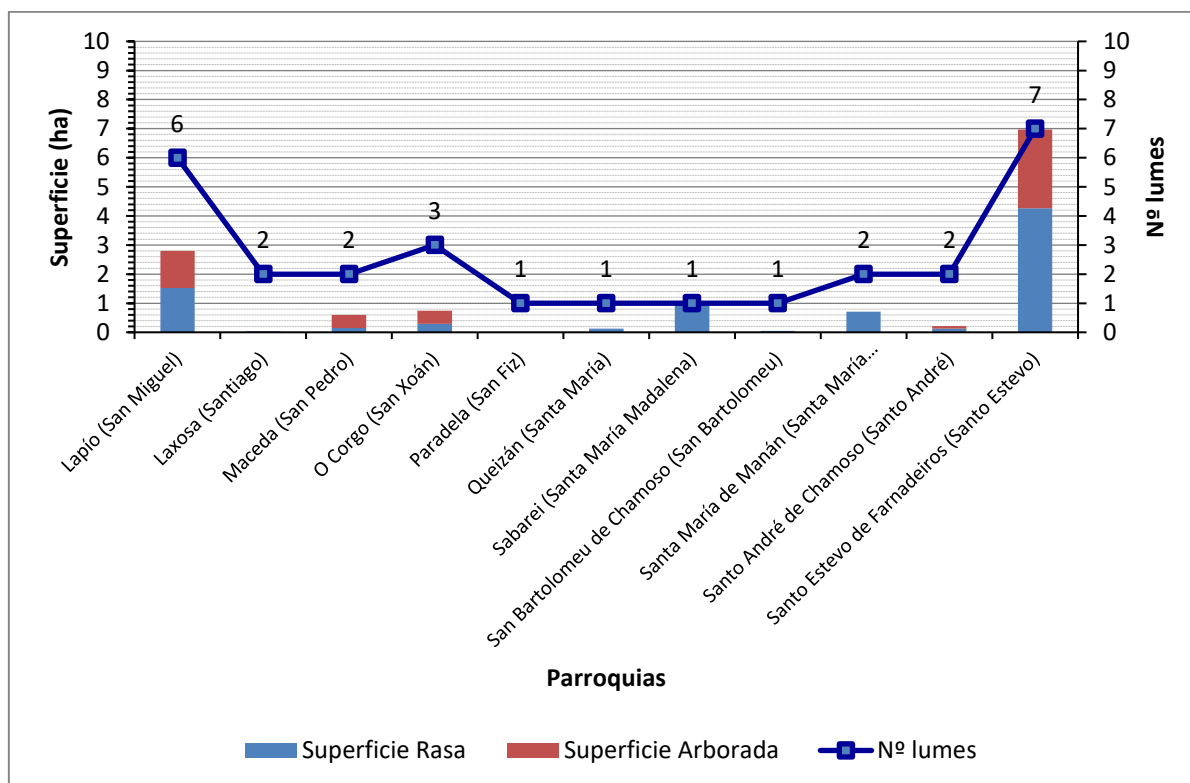
Parroquia	Nº	Superficie Arborada	Superficie Rasa	Superficie Total
Anseán (Santa Catarina)	3	0,39	2,22	2,61
Cabreiros (Santa Mariña)	2	0,00	0,04	0,04
Campelo (San Xulián)	1	0,30	0,00	0,30
Camposo (Santiago)	1	0,00	0,01	0,01
Cerceda (San Pedro)	5	4,23	3,90	8,13
Chamoso (San Cristovo)	6	0,45	2,24	2,69
Escoureda (Santa María)	1	0,00	0,01	0,01
Farnadeiros (San Pedro)	1	0,13	0,00	0,13
Folgosa (San Martiño)	1	0,00	0,01	0,01
Fonteita (Santiago)	1	0,93	0,00	0,93
Gomeán (Santiago)	1	0,00	0,01	0,01
Lapío (San Miguel)	6	1,28	1,52	2,80
Laxosa (Santiago)	2	0,00	0,04	0,04
Maceda (San Pedro)	2	0,45	0,15	0,60
O Corgo (San Xoán)	3	0,45	0,29	0,74
Paradela (San Fiz)	1	0,00	0,01	0,01
Queizán (Santa María)	1	0,00	0,13	0,13
Sabarei (Santa María Madalena)	1	0,00	0,95	0,95
San Bartolomeu de Chamoso (San Bartolomeu)	1	0,00	0,05	0,05
Santa María de Manán (Santa María Madalena)	2	0,00	0,71	0,71
Santo André de Chamoso (Santo André)	2	0,08	0,13	0,21
Santo Estevo de Farnadeiros (Santo Estevo)	7	2,71	4,26	6,97
TOTAL	51	11,4	16,68	28,08

Táboa 5 Número total de lumes por parroquia e superficie queimada no período 2008-2017 (Fonte: Consellería do Medio Rural)

*Superficie en hectáreas



Gráfica 2.1 Superficie queimada e número de incendios forestais por parroquia para o período 2008-2017



Gráfica 2.2 Superficie queimada e número de incendios forestais por parroquia para o período 2008-2017

3.1.3 Activación do PEIFOGA en situación 2

Segundo o establecido na Directriz básica de planificación de protección civil de emerxencia por incendios forestais (Real Decreto 893/2013, do 15 de novembro) e no PEIFOGA, a clasificación dos lumes depende do establecemento previo dun índice de gravidade potencial, en función do cal se declarará unha situación operativa.

Os índices de gravidade potencial dos lumes determínanse en función da topografía da zona, das dimensións do incendio, dos combustibles existentes, das características das masas forestais ameazadas, das infraestruturas de defensa contra incendios (devasas, rede viaria, reservas e puntos de auga etc.), das condicións meteorolóxicas reinantes (vento, temperatura, humidade relativa), das posibles ameazas potenciais para as persoas non relacionadas cos labores de extinción, da presenza de instalacións e infraestruturas sensibles (tendidos eléctricos, gasodutos, estradas principais...).

Os lumes clasifícanse segundo o seu nivel de gravidade potencial, mediante a seguinte escala:

- **Índice de gravidade potencial 0:** Referido a aquel incendio en que, na súa evolución máis desfavorable, non hai ameaza ningunha para aquelas persoas non relacionadas co dispositivo de extinción, nin para bens distintos aos de natureza forestal, e o dano forestal esperable é moi reducido (pola extensión do incendio ou polas características da masa afectada).
- **Índice de gravidade potencial 1:** Referido a aquel incendio en que, na súa evolución máis desfavorable, se prevé a necesidade de poñer en práctica medidas para a protección de persoas alleas ao dispositivo de extinción e existen bens illados ameazados de natureza non forestal (infraestruturas sensibles ou redes de subministracións), e o dano forestal esperable é considerable (pola extensión do incendio ou polas características da masa afectada).
- **Índice de gravidade potencial 2:** Referido a aquel incendio en que, na súa evolución

máis desfavorable, se prevé unha ameaza seria dos núcleos de poboación ou das infraestruturas de especial importancia, e o dano forestal esperable é moi importante (pola extensión do incendio ou polas características da masa afectada), de xeito que se fai necesario adoptar inmediatamente medidas para a atención e o socorro da poboación ou para a protección dos bens.

- **Índice de gravidade potencial 3:** Referido a aquel incendio en que, unha vez apreciadas as circunstancias anteriores no seu índice máximo de gravidade, concorren outras sobre o dispositivo de extinción que imposibilitan continuar co labor encamiñado ao control do incendio.

O índice de gravidade potencial dos incendios establecerá o centro de coordinación central do SPDCIF, a proposta do director técnico de extinción.

A situación operativa dos plans será consecuencia dos danos ocorridos ou do dano potencial que, de forma técnica e realista, se prevé que pode chegar a ocasionar (índice de gravidade potencial) e da dispoñibilidade de medios e recursos dispostos, e teranse en conta ademais outros criterios relativos a:

- A simultaneidade temporal e/ou a concentración espacial de conatos ou incendios forestais que poderían ter lugar nun espazo territorial determinado.
- A suficiencia, idoneidade e disposición dos medios e recursos cos que conte o plan para o control do incendio e/ou para a atención e o socorro da poboación afectada.
- A estacionalidade temporal, así como a activación e posta en servizo dos dispositivos de prevención e extinción de incendios forestais determinados nos plans.
- Outras circunstancias de índole administrativa por razón do espazo territorial afectado, ou pola intensidade e/ou a gravidade das consecuencias sobrevidas ou potenciais sobre as persoas e os seus bens.
- Calquera outra a criterio da autoridade a quen lle corresponda a dirección do plan activado correspondente.

Atendendo aos criterios anteriores, as situacións operativas do PEIFOGA son:

- **Situación 0:** Situación de emerxencia provocada por un ou varios incendios forestais que, na súa evolución previsible, poidan afectar só bens de natureza forestal e poidan ser controlados cos medios e recursos do propio plan local ou da comunidade autónoma, incluídos os medios do Estado, a condición de que estes últimos actúen dentro da súa zona de actuación preferente. A situación 0 corresponderá con carácter xeral a incendios con IGP0.
- **Situación 1:** Situación de emerxencia provocada por un ou varios incendios forestais que, na súa evolución previsible, poidan afectar gravemente bens forestais e, se é o caso, levemente a poboación e os bens de natureza non forestal e que poidan ser controlados cos medios e recursos do plan da comunidade autónoma, ou para cuxa extinción poida ser necesario que, a solicitude do órgano competente da comunidade autónoma e tras a valoración da Dirección Xeral de Protección Civil e Emerxencias do Ministerio do Interior ou da Dirección Xeral de Desenvolvemento Rural e Política Forestal do Ministerio de Agricultura, Alimentación e Medio Ambiente, segundo corresponda, sexan incorporados medios extraordinarios.

O plan activarase en situación 1 para incendios IGP0 cando sexa necesaria a incorporación de medios extraordinarios, ou ben para incendios IGP1, declarados así porque o dano esperado é considerable, pola extensión do incendio ou polas características da masa afectada, pero nos que non é necesario poñer en práctica medidas de protección dirixidas á poboación allea ao dispositivo de extinción.

- **Situación 2:** Situación de emerxencia provocada por un ou varios incendios forestais que, na súa evolución previsible, poidan afectar gravemente a poboación e os bens de natureza non forestal, e que esixen a adopción inmediata de medidas de protección e socorro. Pode ser necesario que, a solicitude do órgano competente da comunidade autónoma, sexan incorporados medios extraordinarios ou que poden comportar situacións que deriven cara ao interese nacional.

O plan activarase en situación 2 para incendios IGP1 ou superiores cando a cualificación veña motivada pola afección á poboación e aos bens de natureza non forestal (vías principais de comunicación e redes principais de subministración) e sexa necesario adoptar medidas de protección dirixidas á poboación, tales como evacuación e/ou albergue.

A cualificación da situación operativa do plan será establecida polo director do plan a través do centro de coordinación central do SPDCIF para as situacións 0 e 1 e, polo delegado territorial da Xunta de Galicia na provincia que estea afectada polo lume, para a situación 2, a proposta do centro de coordinación central do SPDCIF. Esta cualificación poderá variar de acordo coa evolución do incendio. Así mesmo, a situación operativa 1 será comunicada ao organismo competente en materia de protección civil, a través do CAE112.

- **Situación 3:** Situación de emerxencia correspondente e consecutiva á declaración de emerxencia de interese nacional polo Ministerio do Interior. Efectuarase por propia iniciativa ou a instancia do conselleiro competente en materia de protección civil ou do delegado do Goberno en Galicia.

En incendios IGP1, nos que se prevexa a necesidade de poñer en práctica medidas de protección á poboación allea ao dispositivo de extinción, podendo ser ou non necesarios a incorporación de medios extraordinarios, activarase o plan en situación 2.

O procedemento será o seguinte:

Unha vez determinada polo CCC, a proposta do director técnico de extinción, a necesidade de poñer en práctica de medidas de protección dirixidas á poboación, procederá a solicitar a declaración de situación 2 do PEIFOGA, e trasladará ao técnico de garda do sistema integrado de emerxencias o motivo da solicitude: persoas ou bens ameazados, posibilidade de evacuación, cortes de estradas, ferrocarril etc.

Unha vez declarada a situación 2, comunicarase a:

- Xefe/a do Servizo Provincial de Emerxencias, ou persoa que o substitúa
- Alcalde/s dos concellos afectados
- Delegación e Subdelegación do Goberno

- Xefe/a Territorial de Presidencia
- Xefe/a Territorial de Medio Rural
- Dirección xeral de Emerxencias e Interior
- Xerente de la Axencia Galega de Emerxencias.

E mobilizaranse os grupos operativos previstos, segundo as necesidades:

- Sanitaria
- Apoio loxístico e seguridade
- Medios de intervención non adscritos á situación 0 e 1.
- Medios extraordinarios, sempre a solicitude do CCC, segundo o determinado na situación 1.

Unha vez que o incendio deixe de poñer en perigo persoas e/ou bens de natureza non forestal, e cando o delegado territorial desactive a situación 2, o técnico de garda comunicarllo a:

- Alcalde do municipio.
- Xefe territorial de Presidencia
- Xefe territorial de Medio Rural
- Xefe de Emerxencias da provincia ou persoa que o substitúa
- Delegación e Subdelegación do Goberno
- CCC

A desactivación da situación será transmitida aos responsables dos grupos operativos que fosen mobilizados.

Non foi activada a situación operativa 2 do PEIFOGA no período 2008-2017 en ningunha parroquia deste concello.

4 XESTIÓN DA BIOMASA

Segundo o *artigo 20 da Lei 3/2007, do 9 de abril, de prevención e defensa contra incendios forestais de Galicia*, a xestión da biomasa existente nos terreos forestais e nas zonas de influencia forestal é realizada a través de faixas, situadas en lugares estratéxicos, onde se procede á modificación ou á súa remoción total ou parcial, buscando a rotura da continuidade horizontal e vertical da biomasa presente.

4.1 Definición das redes secundarias de faixas de xestión de biomasa

As redes secundarias teñen un ámbito municipal e posúen a función prioritaria de protección dos núcleos poboacionais, das infraestruturas, dos equipamentos sociais, das zonas edificadas, dos parques e dos polígonos industriais (Art. 20.4).

- 1 Nos espazos previamente definidos como redes secundarias de faixas de xestión de biomasa nos plans municipais de prevención e defensa contra os incendios forestais será obrigatorio para as persoas que resulten responsables consonte o *artigo 21 ter* xestionar a biomasa vexetal, de acordo cos criterios estipulados nesta Lei e na súa normativa de desenvolvemento, nunha franxa de 50 metros:
 - a Perimetral ao solo urbano, de núcleo rural e urbanizable, sen prexuízo do disposto na disposición transitoria quinta.
 - 2 Con carácter xeral, na mesma franxa de 50 metros mencionada no número anterior non poderá haber árbores das especies sinaladas na *disposición adicional terceira*.
 - 3 As distancias mencionadas neste artigo, mediranse, segundo os casos:
 - a Desde o límite do solo urbano, de núcleo rural e urbanizable.
 - b Desde os paramentos exteriores das edificacións, vivendas illadas e urbanizacións, ou os límites das súas instalacións anexas.
 - c Desde o límite das instalacións no caso dos depósitos de lixo, gasoleiras e parques e instalacións industriais.

- d Desde o peche perimetral no caso dos cámpings.

4.1.1 Perimetral ao solo urbano, núcleo rural e urbanizable

A Lei 2/2016, do 10 de febreiro, do solo de Galicia, no seu *artigo 15*, define os tipos de solo nos que os plans xerais de ordenación e os plans básicos municipais deberán clasificar o territorio municipal: urbano, de núcleo rural, urbanizable e rústico.

No *artigo 16* da citada Lei, di que os plans xerais e os plans básicos clasificarán como solo urbano os terreos que estean integrados na malla urbana existente, sempre que reúnan algún dos seguintes requisitos:

- a Que contén con acceso rodado público e cos servizos de abastecemento de auga, evacuación de augas residuais e subministración de enerxía eléctrica, proporcionados mediante as correspondentes redes públicas ou pertencentes ás comunidades de usuarios reguladas pola lexislación sectorial de augas, e con características axeitadas para servir á edificación existente e á permitida polo plan.

Para estes efectos, os servizos construídos para a conexión dun sector de solo urbanizable, as estradas e as vías da concentración parcelaria non servirán de soporte para a clasificación como urbanos dos terreos adxacentes, agás cando estean integrados na malla urbana.

- b Que, aínda carecendo dalgúns dos servizos citados no punto anterior, estean comprendidos en áreas ocupadas pola edificación, polo menos nas dúas terceiras partes dos espazos aptos para ela, segundo a ordenación que o plan xeral ou o plan básico establezan.

O *artigo 27* di que constituirán o solo urbanizable os terreos que o planeamento considere necesarios e axeitados para permitir o crecemento da poboación e da actividade económica ou para completar a súa estrutura urbanística.

O *artigo 23* di que constitúen o solo de núcleo rural as áreas do territorio que serven de soporte a un asentamento de poboación singularizado, identificable e diferenciado administrativamente nos censos e padróns oficiais que o planeamento defina e delimite tendo en conta o número de

edificaci3ns, a densidade de vivenda, o seu grado de consolidaci3n pola edificaci3n e, de ser o caso, a tipoloxía tradicional da súa armaz3n e das edificaci3ns existentes nel.

4.1.2 Arredor das edificaci3ns destinadas 3s persoas, vivendas illadas, urbanizaci3ns, dep3sitos de lixo, c3mpings, gasoleiras e parques e instalaci3ns industriais situados a menos de 400 metros do monte e arredor das edificaci3ns illadas destinadas 3s persoas

A maiores da franxa perimetral de 50 metros arredor dos solos urbano, de n3cleo rural e urbanizable, xestionarase a biomasa:

- a Arredor das edificaci3n destinadas 3s persoas, vivendas illadas, urbanizaci3ns, dep3sitos de lixo, c3mpings, gasoleiras e parques e instalaci3ns industriais situados a menos de 400 metros de monte.
- b Arredor das edificaci3ns illadas destinadas 3s persoas en solo r3stico situadas a m3is de 400 metros do monte.

4.2 Xesti3n da biomasa en pistas, v3as, cami3os, estradas de titularidade municipal

As redes terciarias de faixas de xesti3n de biomasa local3zanse nos terreos forestais e nas zonas de influencia forestal e est3n vinculadas 3s infraestruturas de uso p3blico, as3 como 3s seguintes infraestruturas de prevenci3n e defensa contra os incendios forestais: cami3os, v3as, pistas forestais, devasas, faixas auxiliares de pista, 3rea cortalumes e outras infraestruturas ou construcci3ns relacionadas coa prevenci3n e defensa contra os incendios forestais.

3 competencia dos concellos adoptar as medidas de prevenci3n de incendios forestais que lles correspondan en relaci3n 3s faixas laterais das redes viarias da s3a titularidade.

4.3 Xestión da biomasa nos montes de titularidade municipal

A clasificación dos montes por razón da súa titularidade, ven definida na *Lei 7/2012, de 28 de xuño, de montes de Galicia*, no seu *artigo 13*, sendo estes públicos ou privados.

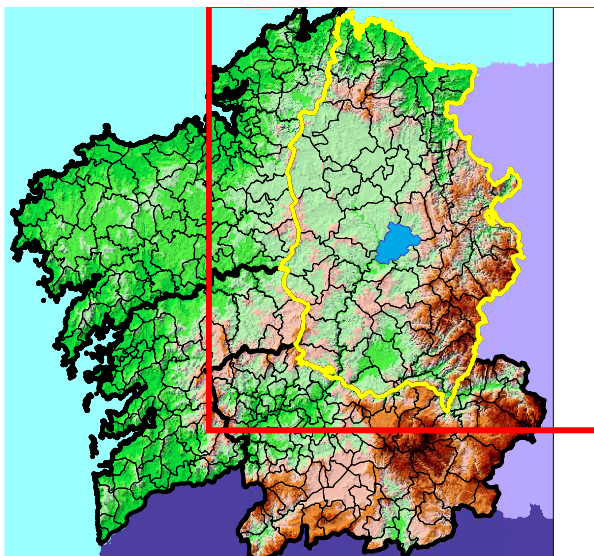
Son montes públicos os pertencentes ás administracións públicas e a outras entidades de dereito público. O *artigo 14* os clasifica pola súa natureza xurídica, podendo ser de dominio público (ou demaniais) e patrimoniais.

Corresponderá ao concello a xestión da biomasa nos montes da súa titularidade.

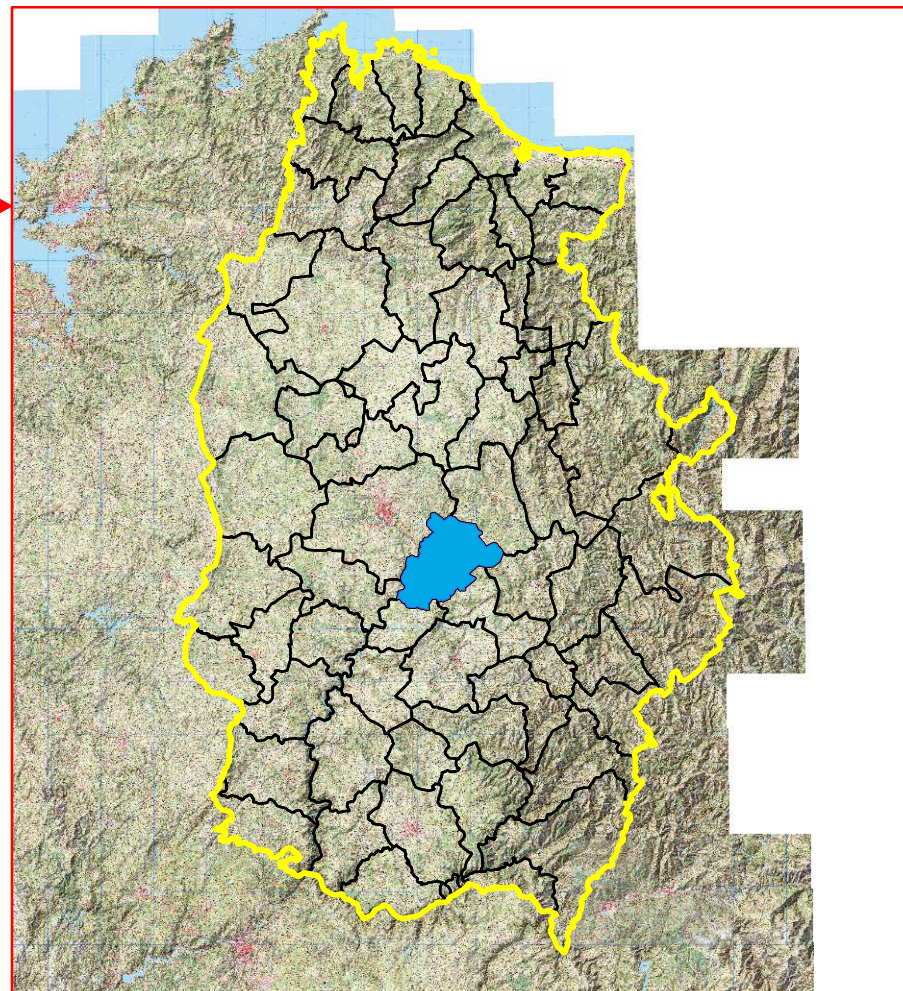
PLANOS

PLANO 1 SITUACIÓN

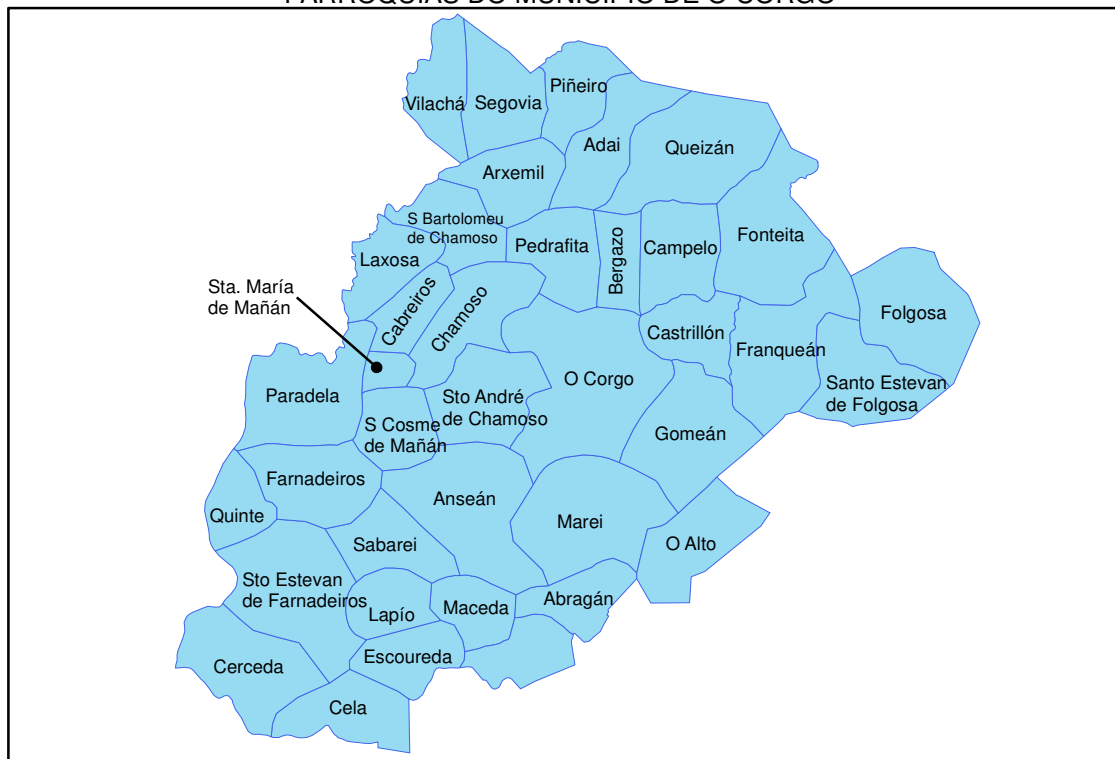
PROVINCIA DE LUGO



MUNICIPIO DE O CORGO



PARROQUIAS DO MUNICIPIO DE O CORGO



PLANO DE SITUACIÓN

Plan Municipal de Prevención e Defensa Contra Incendios Forestais do Concello de O Corgo



Autor:
Concello de O Corgo

PLANO Nº
1

Sistema de Coordenadas:
ETRS 1989 UTM Zona 29N

DATA
ABRIL 2019

620000

630000

640000

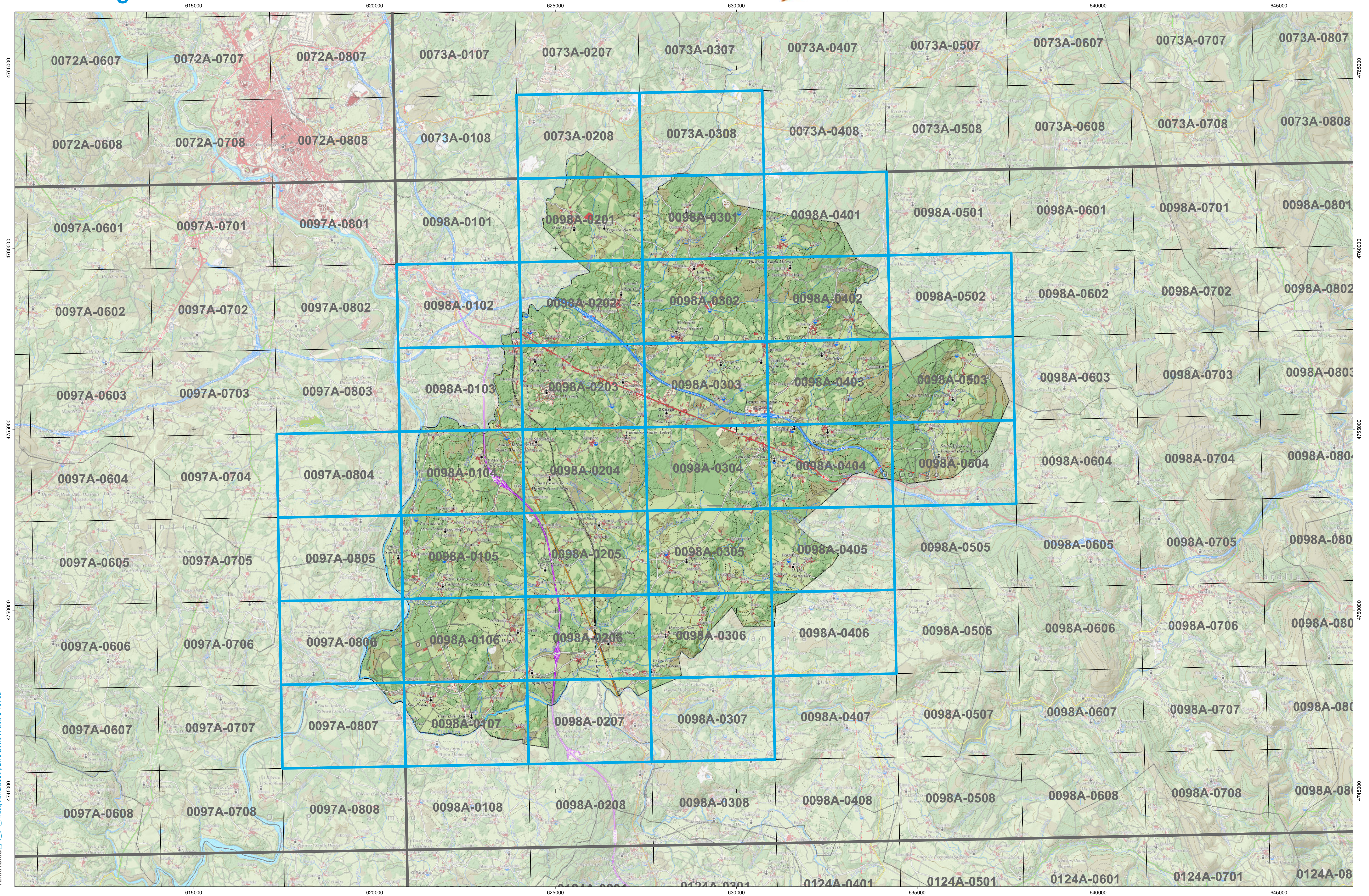
4760000

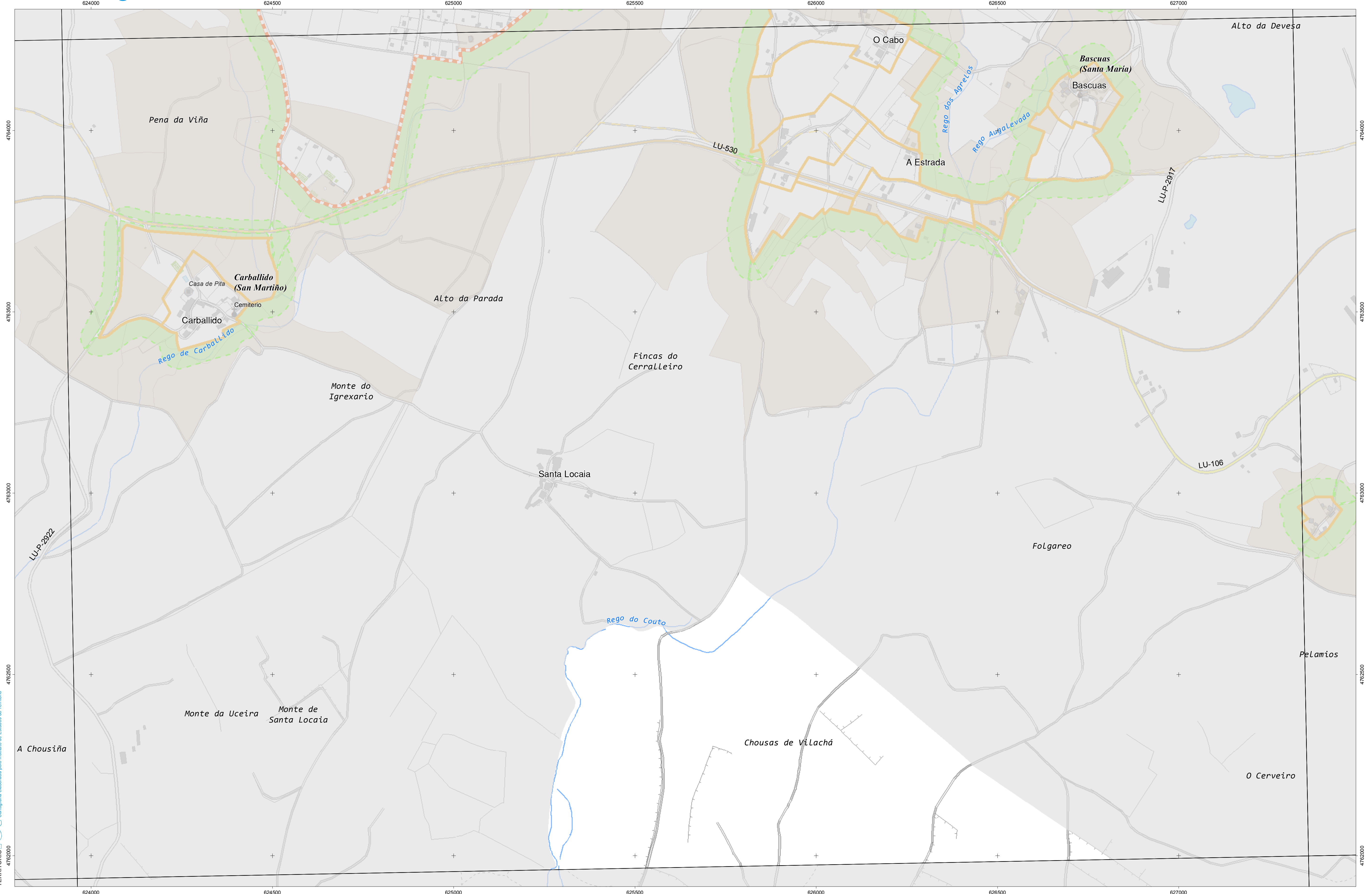
4750000

PLANO 2
REDE DE DEFENSA CONTRA OS
INCENDIOS FORESTAIS

PLANO 2.1

REDE SECUNDARIA DE FAIXAS DE XESTIÓN DA BIOMASA PERIMETRAL AO SOLO URBANO, NÚCLEO RURAL E URBANIZABLE, E RELACIÓN DE PARCELAS AFECTADAS





CARTOGRAFÍA DAS FAIXAS SECUNDARIAS DE XESTIÓN DE BIOMASA

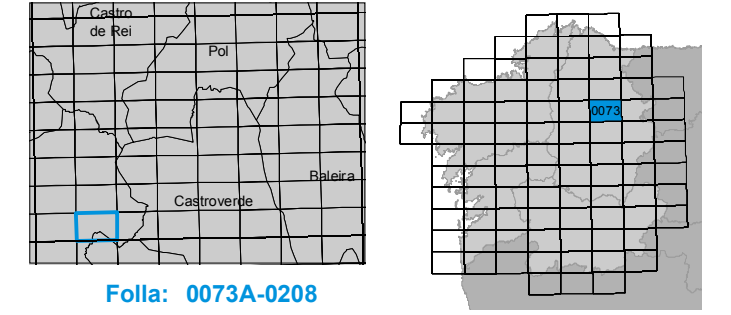
- Parcelas afectadas
- Solo de Nucleo Rural
- Faixa Protección 50m
- Solo Urbano
- Delimitación Automática
- Solo Urbanizable

Parcelas afectadas por faixas de 50 metros entorno a núcleos

Coordenadas das esquinas da folla

UTM ED50 Fuso 29		Xeográficas ETRS89		
x	y	Longitude	Latitude	
1	624044,3	4764464,4	-7,28,45,0	43,01,15,0
2	627439,4	4764526,7	-7,26,15,0	43,01,15,0
3	627482,4	4762213,1	-7,26,15,0	43,00,00,0
4	624086,2	4762150,8	-7,28,45,0	43,00,00,0

Proxección U.T.M. Fuso 29
 Elipsóide GRS80
 Sistema de referencia ETRS89





INSTITUTO DE ESTUDIOS DO TERRITORIO
 Cartografía elaborada polo Instituto de Estudos do Territorio

CARTOGRAFÍA DAS FAIXAS SECUNDARIAS DE XESTIÓN DE BIOMASA

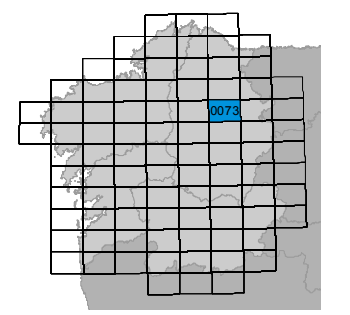
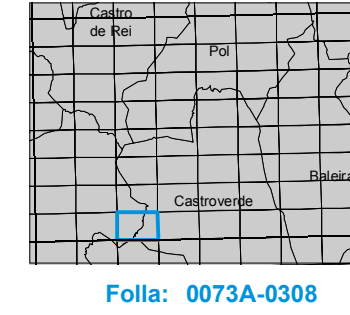
- Parcelas afectadas
- Faixa Protección 50m
- Delimitación Automática
- Solo de Nucleo Rural
- Solo Urbano
- Solo Urbanizable

Parcelas afectadas por faixas de 50 metros entorno a núcleos

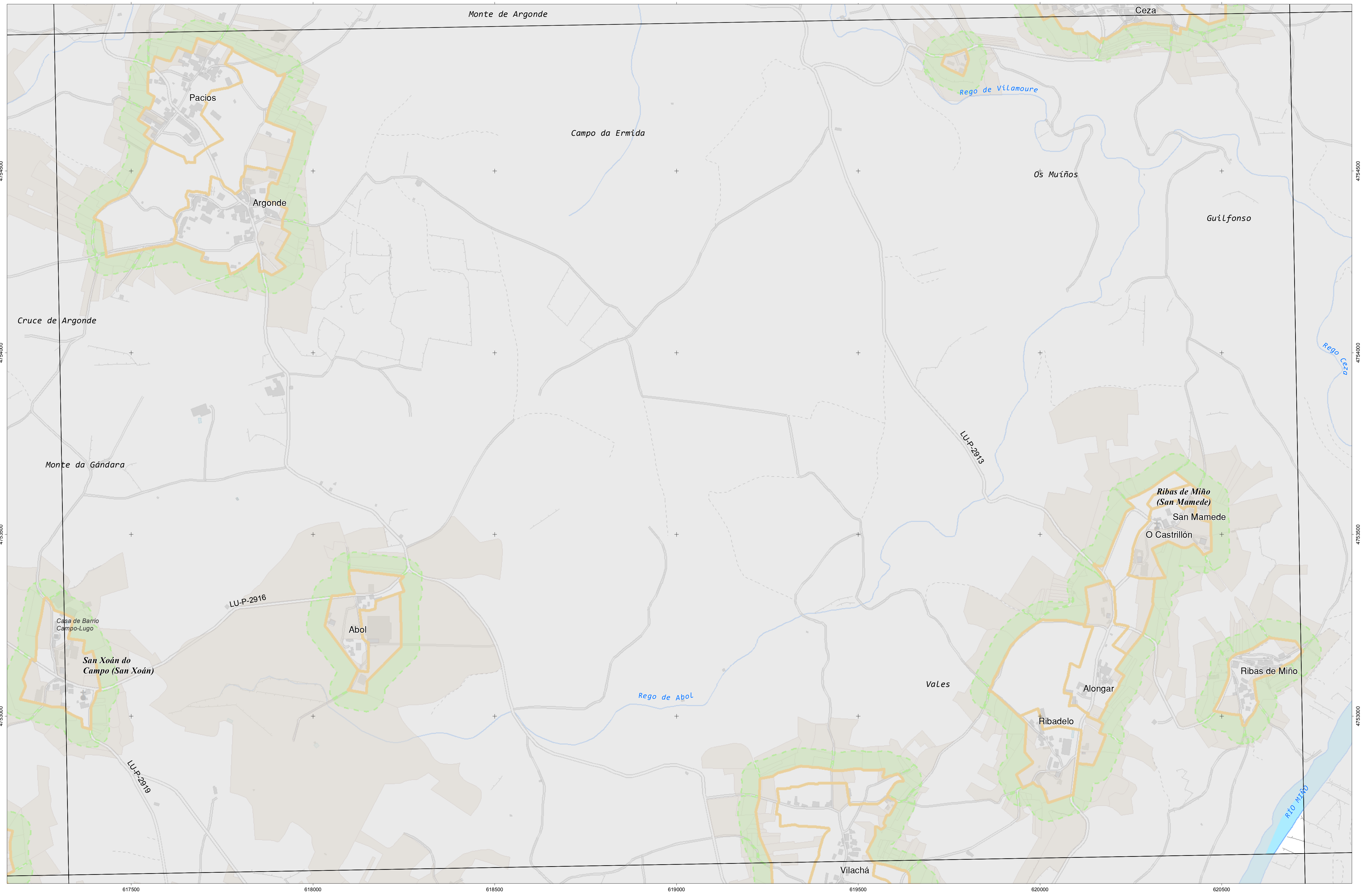
Coordenadas das esquinas da folla

UTM ED50 Fuso 29		Xeográficas ETRS89		
x	y	Longitude	Latitude	
1	627439,4	4764526,7	-7,26;15,0	43,01;15,0
2	630834,5	4764590,7	-7,23;45,0	43,01;15,0
3	630878,7	4762277,1	-7,23;45,0	43,00;00,0
4	627482,4	4762213,1	-7,26;15,0	43,00;00,0

Proxección U.T.M. Fuso 29
 Elipsóide GRS80
 Sistema de referencia ETRS89



Folla: 0073A-0308



INSTITUTO DE ESTUDIOS DO TERRITORIO
 Cartografía elaborada polo Instituto de Estudos do Territorio

CARTOGRAFÍA DAS FAIXAS SECUNDARIAS DE XESTIÓN DE BIOMASA

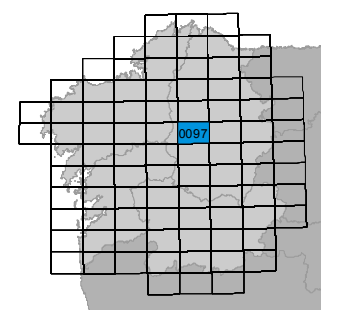
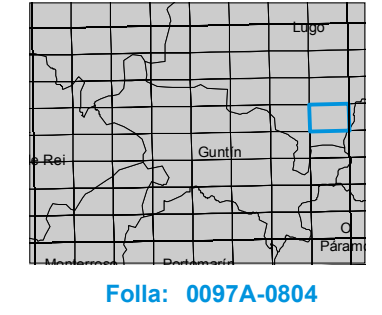
- Parcelas afectadas
- Faixa Protección 50m
- Delimitación Automática
- Solo de Nucleo Rural
- Solo Urbano
- Solo Urbanizable

Parcelas afectadas por faixas de 50 metros entorno a núcleos

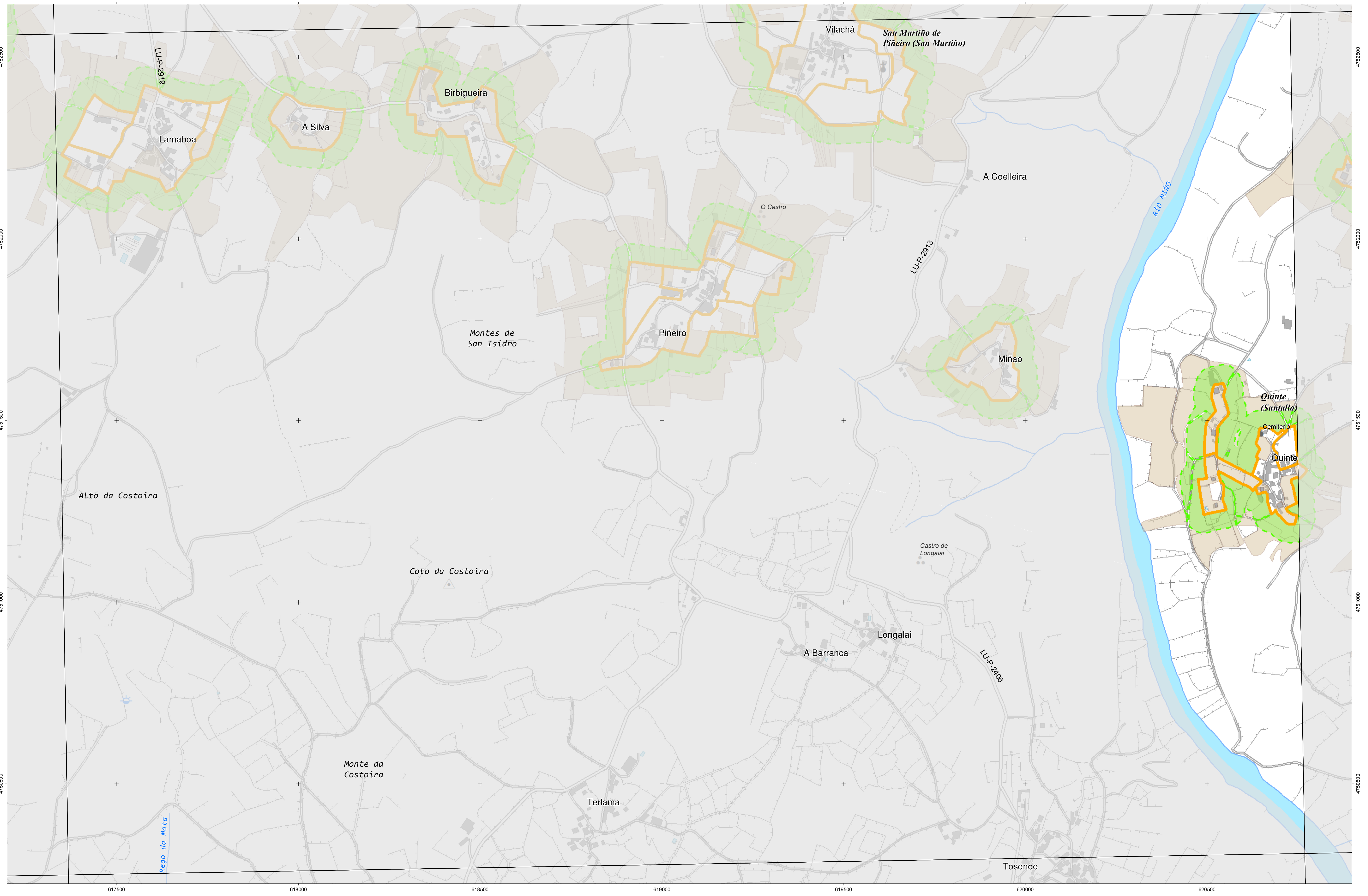
Coordenadas das esquinas da folla

UTM ED50 Fuso 29	X	Y	Xeográficas ETRS89	Latitude
1	617412,5	4755090,7	-7,33 45,0	42 56 15,0
2	620812,1	4755149,6	-7,31 15,0	42 56 15,0
3	620852,8	4752836,1	-7,31 15,0	42 55 00,0
4	617452,0	4752777,2	-7,33 45,0	42 55 00,0

Proxección U.T.M. Fuso 29
 Elipsoidal GRS80
 Sistema de referencia ETRS89



Folla: 0097A-0804



CARTOGRAFÍA DAS FAIXAS SECUNDARIAS DE XESTIÓN DE BIOMASA

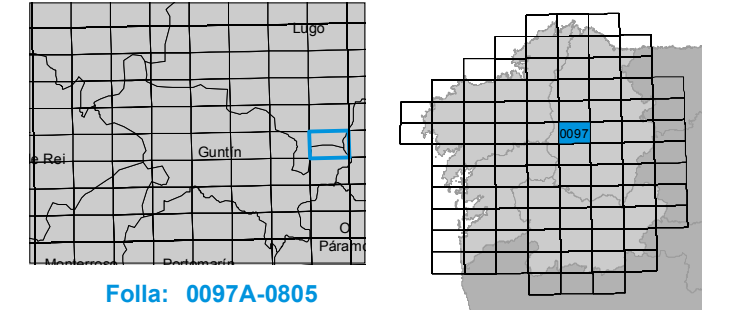
- Parcelas afectadas
- Faixa Protección 50m
- Delimitación Automática
- Solo de Nucleo Rural
- Solo Urbano
- Solo Urbanizable

Parcelas afectadas por faixas de 50 metros entorno a núcleos

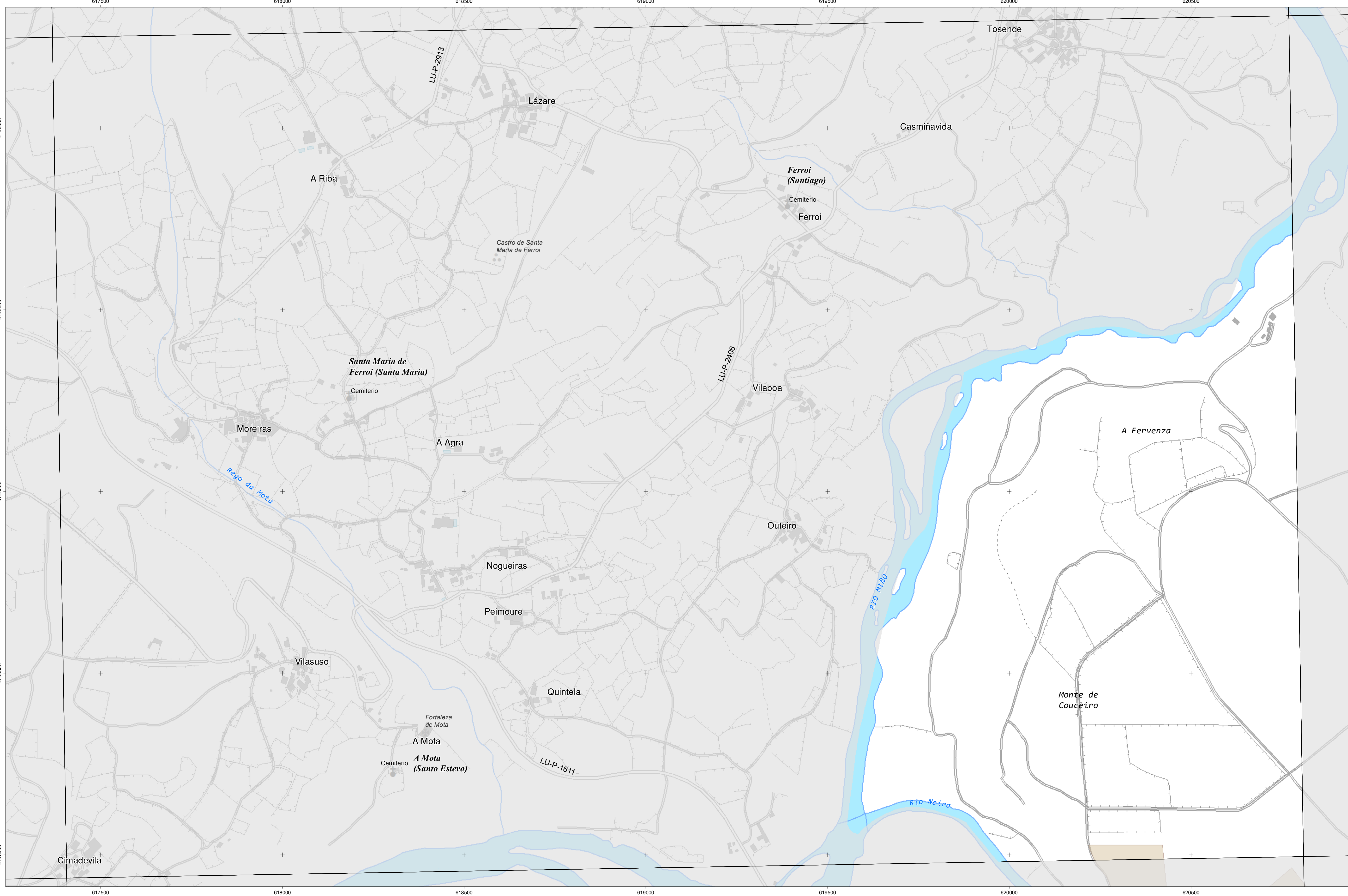
Coordenadas das esquinas da folia

UTM ED50 Fuso 29	X	Y	Xeográficas ETRS89	Latitude
1	617452,0	4752777,2	-7,33 45,0	42 55 00,0
2	620852,8	4752836,1	-7,31 15,0	42 55 00,0
3	620893,5	4750522,6	-7,31 15,0	42 53 45,0
4	617491,5	4750463,7	-7,33 45,0	42 53 45,0

Proxección U.T.M. Fuso 29
 Elipsoidal GRS80
 Sistema de referencia ETRS89



Plano Nº 0097A-0805	Referencia Catastral	Superficie (m ²)	Superficie Afectada (m ²)	Porcentaxe Afectada
	000600700PH25A	9,30	9,29	99,87%
	001100100PH25A	506,06	503,31	99,46%
	27014A14500148	10642,91	5287,73	49,68%
	27014A14500151	4125,20	1630,90	39,54%
	27014A14500158	2476,88	2433,31	98,24%
	27014A14500249	2918,98	486,08	16,65%
	27014A14500250	5739,88	1841,11	32,08%
	27014A14500251	3477,65	3189,30	91,71%
	27014A14500252	2152,84	563,14	26,16%
	27014A14500253	2578,13	1546,78	60,00%
	27014A14500260	1257,84	325,87	25,91%
	27014A14500261	833,76	160,69	19,27%
	27014A14500262	1568,26	1566,14	99,86%
	27014A14500263	3041,89	651,48	21,42%
	27014A14500264	3504,99	550,99	15,72%
	27014A14500265	1860,04	1833,20	98,56%
	27014A14500267	4138,07	2722,28	65,79%
	27014A14500268	2217,68	1717,47	77,44%
	27014A14500269	2635,00	2063,65	78,32%
	27014A14500271	4134,70	1574,22	38,07%
	27014A14500273	1045,13	47,57	4,55%
	27014A14500274	3445,45	1768,30	51,32%
	27014A14500278	4244,32	3840,40	90,48%
	27014A14500282	17182,82	11700,17	68,09%
	27014A14500289	1728,82	728,24	42,12%
	27014A14500299	2922,25	2922,25	100,00%
	27014A14500300	2057,85	893,13	43,40%
	27014A14500352	5356,01	245,50	4,58%
	27014A14500353	5240,70	4926,14	94,00%
	27014A14500360	4073,02	108,19	2,66%
	27014A14500361	1991,26	1412,48	70,93%
	27014A14500362	375,62	281,01	74,81%
	27014A14500367	828,54	688,17	83,06%
	27014A14500368	440,94	440,95	100,00%
	27014A14500383	4817,73	860,24	17,86%
	27014A14500387	342,19	298,28	87,17%
	27014A14500388	461,61	461,61	100,00%
	27014A14500410	11694,46	190,73	1,63%
	27014A14500433	27607,93	8430,88	30,54%
	27014A14500443	1477,50	532,63	36,05%
	27014A14500446	23396,20	8943,29	38,23%
	27014A14500450	27670,06	41,01	0,15%
	27014A14500529	7664,62	5090,86	66,42%
	27014A14500531	3959,24	3959,23	100,00%
	27014A14501130	488,31	307,21	62,91%



CARTOGRAFÍA DAS FAIXAS SECUNDARIAS DE XESTIÓN DE BIOMASA

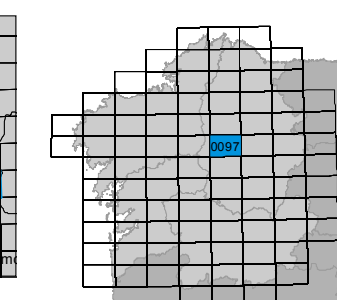
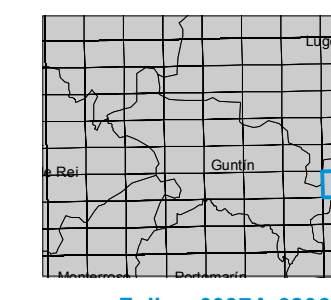
- Parcelas afectadas
- Solo de Nucleo Rural
- Faixa Protección 50m
- Solo Urbano
- Delimitación Automática
- Solo Urbanizable

Parcelas afectadas por faixas de 50 metros entorno a núcleos

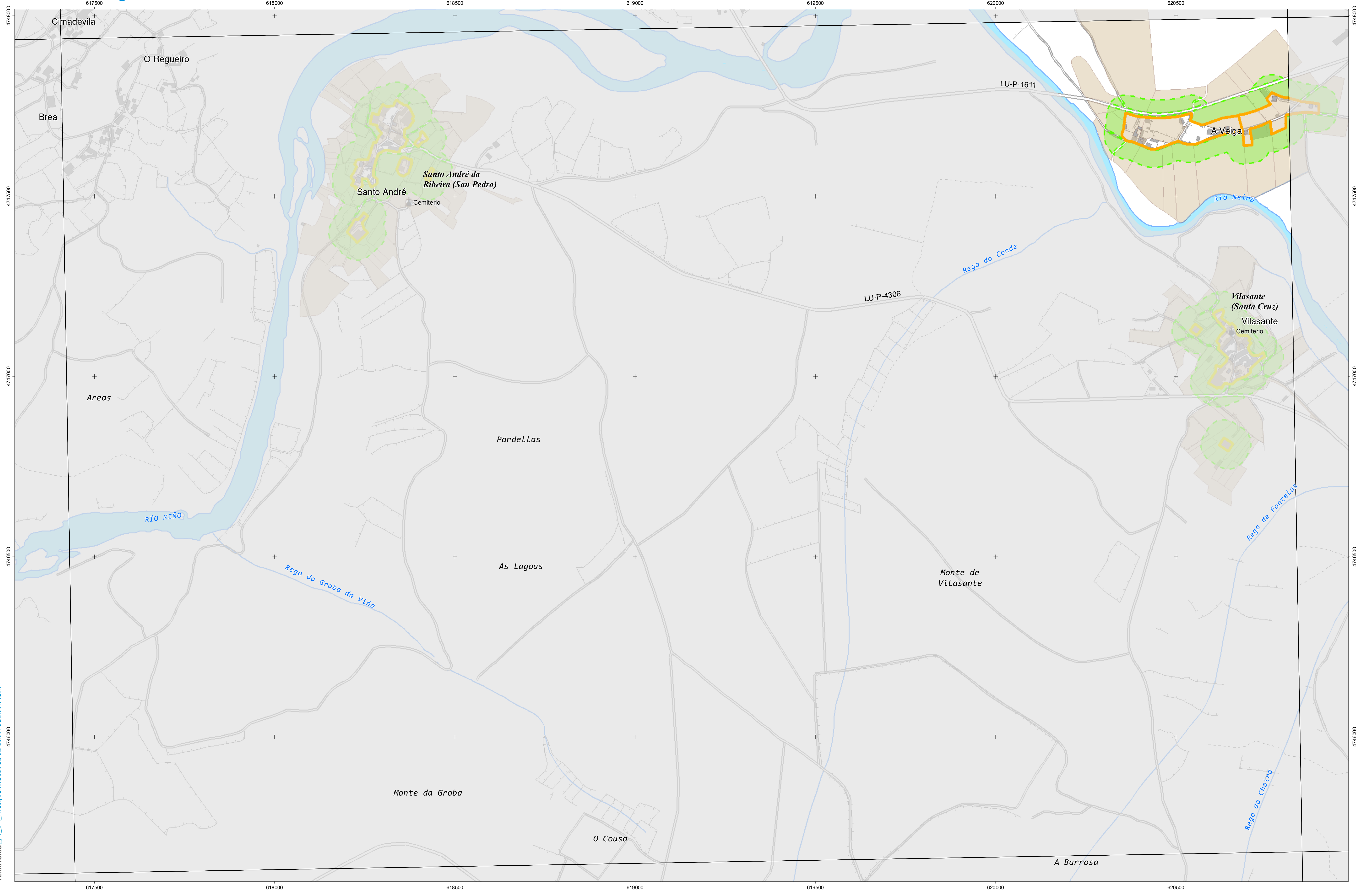
Coordenadas das esquinas da folla

UTM ED50 Fuso 29		Xeográficas ETRS89		
x	y	Longitude	Latitude	
1	617491,5	4750483,7	-7:33:45,0	42:53:45,0
2	620893,5	4750522,6	-7:31:15,0	42:53:45,0
3	620934,2	4748209,1	-7:31:15,0	42:52:30,0
4	617531,0	4748190,2	-7:33:45,0	42:52:30,0

Proxección U.T.M. Fuso 29
 Elipsóide GRS80
 Sistema de referencia ETRS89



Referencia Catastral	Superficie (m ²)	Superficie Afectada (m ²)	Porcentaxe Afectada
27014B00210083	41355,38	2574,61	6,23%



INSTITUTO DE ESTUDIOS DO TERRITORIO
 Cartografía elaborada polo Instituto de Estudos do Territorio

CARTOGRAFÍA DAS FAIXAS SECUNDARIAS DE XESTIÓN DE BIOMASA

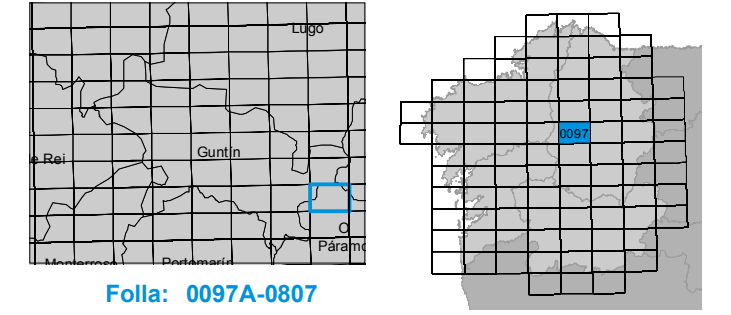
- Parcelas afectadas
- Faixa Protección 50m
- Delimitación Automática
- Solo de Nucleo Rural
- Solo Urbano
- Solo Urbanizable

Parcelas afectadas por faixas de 50 metros entorno a núcleos

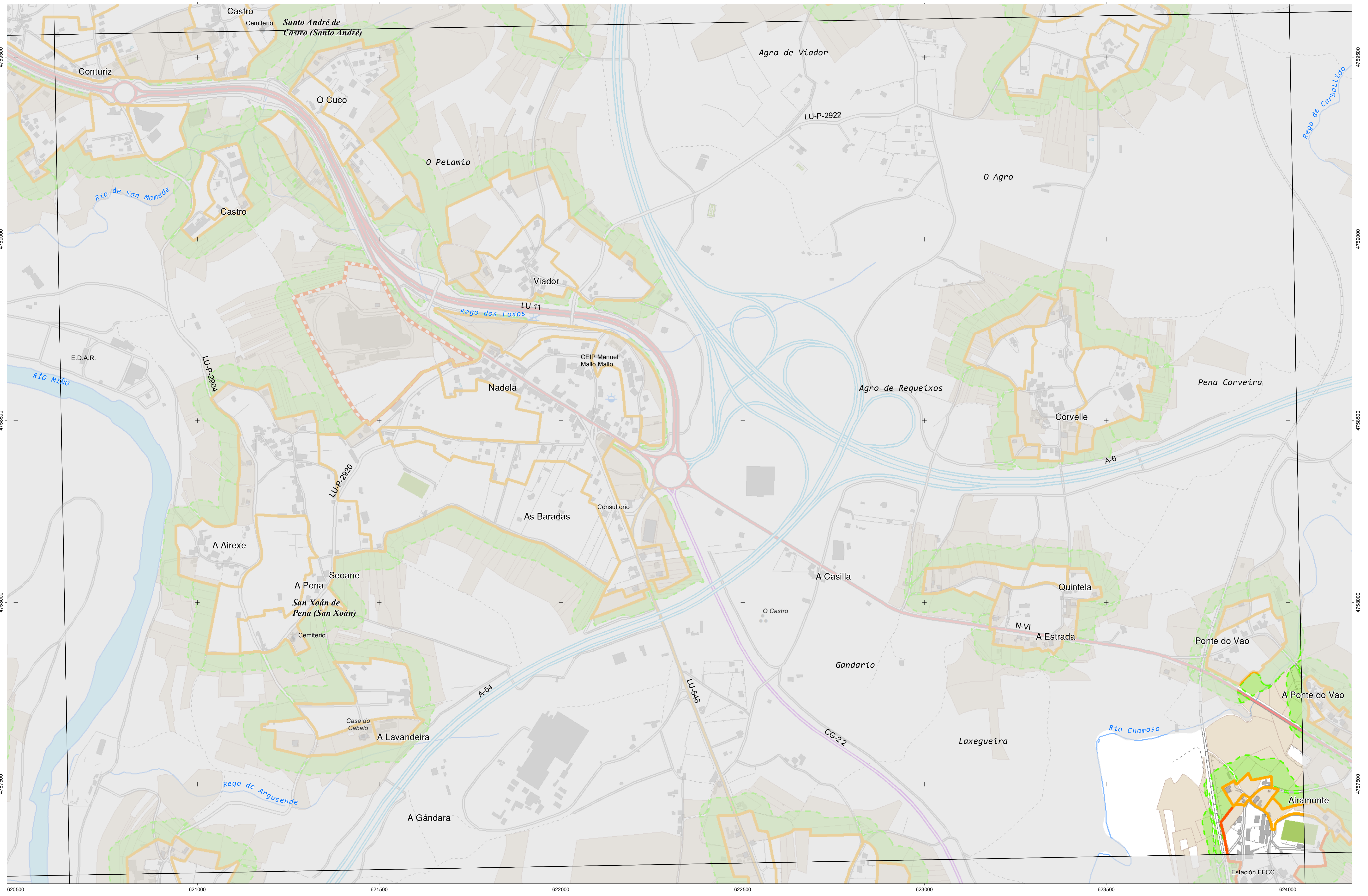
Coordenadas das esquinas da folla

UTM ED50 Fuso 29		Xeográficas ETRS89		
x	y	Longitude	Latitude	
1	617531,0	4748150,2	-7:33:45,0	42:52:30,0
2	620934,2	4748209,1	-7:31:15,0	42:52:30,0
3	620974,8	4745895,6	-7:31:15,0	42:51:15,0
4	617570,5	4745836,7	-7:33:45,0	42:51:15,0

Proxección U.T.M. Fuso 29
 Elipsoidal GRS80
 Sistema de referencia ETRS89



Plano Nº 0097A-0807	Referencia Catastral	Superficie (m²)	Superficie Afectada (m²)	Porcentaxe Afectada
	27014A16400202	7403,83	521,75	7,05%
	27014A16400306	696,45	696,45	100,00%
	27014A16400307	3087,20	2393,22	77,52%
	27014A16400376	1571,39	288,89	18,38%
	27014A16400380	3618,72	1879,17	51,93%
	27014B00200075	12770,02	3850,12	30,15%
	27014B00200076	3277,46	1940,80	59,22%
	27014B00200077	14549,34	6163,00	42,36%
	27014B00200078	22699,73	8206,24	36,15%
	27014B00200079	12699,95	3024,81	23,82%
	27014B00200080	6050,96	1375,35	22,73%
	27014B00200081	3611,79	2312,54	64,03%
	27014B00200308	11798,83	3555,45	30,13%
	27014B00210083	41355,38	2574,61	6,23%
	27014B00210086	8280,27	4660,33	56,28%
	27014B00210088	5299,57	421,31	7,95%
	27014B00210089	3117,76	66,74	2,14%
	27014B00210095	15762,87	1236,74	7,85%
	27014B00220083	3357,35	327,79	9,76%
	27014B00220086	7827,92	687,84	8,79%
	27014B00220088	13315,75	7736,23	58,10%
	27014B00220089	3863,54	2102,65	54,42%
	27014B00220095	7041,12	4415,90	62,72%



INSTITUTO DE ESTUDIOS DO TERRITORIO
 Cartografía elaborada polo Instituto de Estudos do Territorio

CARTOGRAFÍA DAS FAIXAS SECUNDARIAS DE XESTIÓN DE BIOMASA

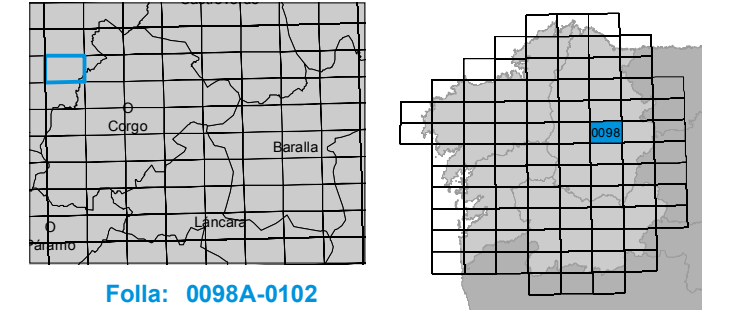
- Parcelas afectadas
- Faixa Protección 50m
- Delimitación Automática
- Solo de Nucleo Rural
- Solo Urbano
- Solo Urbanizable

Parcelas afectadas por faixas de 50 metros entorno a núcleos

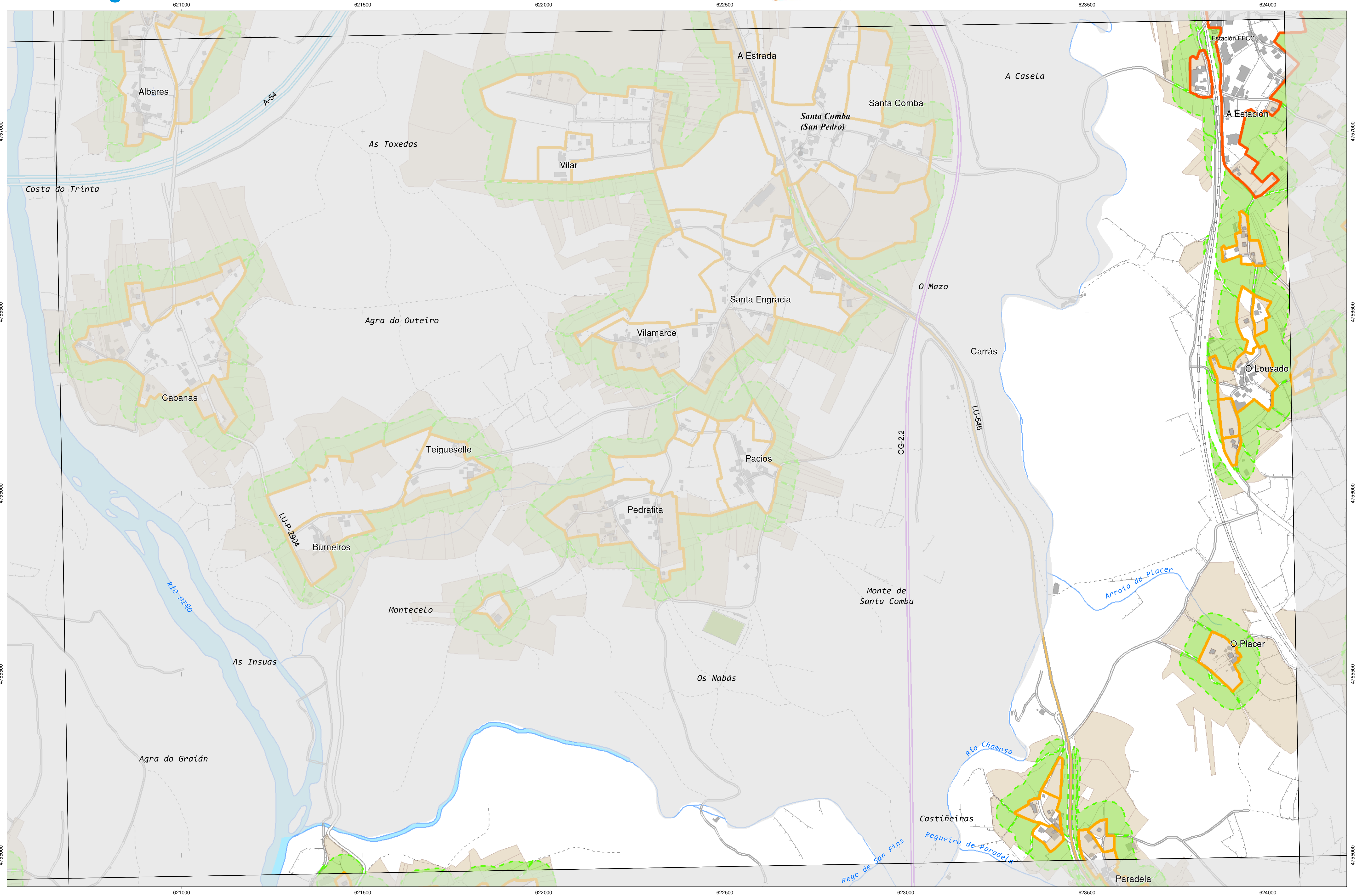
Coordenadas das esquinas da folla

UTM ED50 Fuso 29	X	Y	Xeográficas ETRS89	Latitude
1	620730,7	4759776,7	-7,31,15,0	42,58,45,0
2	624128,1	4759837,3	-7,28,45,0	42,58,45,0
3	624170,0	4757523,8	-7,28,45,0	42,57,30,0
4	620771,4	4757483,2	-7,31,15,0	42,57,30,0

Proxección U.T.M. Fuso 29
 Elipsóide GRS80
 Sistema de referencia ETRS89



Plano Nº 0098A-0102	Referencia Catastral	Superficie (m ²)	Superficie Afectada (m ²)	Porcentaxe Afectada
	002500500PH25G	229,04	90,94	39,70%
	27014A01100260	6931,56	567,43	8,19%
	27014A01100261	314,28	45,35	14,43%
	27014A01100262	522,26	499,87	95,71%
	27014A09300064	2251,29	945,95	42,02%
	27014A09300065	26681,56	4471,52	16,76%
	27014A09300068	2212,49	786,73	35,56%
	27014A09300069	1088,30	955,56	87,80%
	27014A09300071	3256,90	1825,37	56,05%
	27014A09300072	3836,74	1629,93	42,48%
	27014A09300073	2062,85	2055,42	99,64%
	27014A09300076	2307,04	1836,96	79,62%
	27014A09300077	2330,28	33,71	1,45%
	27014A09300078	3916,77	2687,94	68,63%
	27014A09300079	2398,12	665,84	27,77%
	27014A09300080	1136,45	933,56	82,15%
	27014A09300081	897,31	885,55	98,69%
	27014A09300083	1093,98	1093,98	100,00%
	27014A09300086	1005,06	718,23	71,46%
	27014A09300096	1230,94	857,37	69,65%
	27014A09300099	6238,25	1774,34	28,44%
	27014A09300101	9005,30	5770,64	64,08%
	27014A09300103	2940,16	138,91	4,72%
	27014A09300106	337,51	170,83	50,61%
	27014A09300154	997,51	233,96	23,45%
	27014A09300155	727,16	137,64	18,93%
	27014A09300173	15475,43	247,49	1,60%
	27014A09300188	6662,86	60,31	0,91%
	27014A09300192	4828,16	2495,89	51,69%
	27014A09300195	2103,88	1310,03	62,27%
	27014A09300197	2722,78	1040,84	38,23%
	27014A09300333	1795,17	36,97	2,06%
	27014A09300334	2199,91	2199,91	100,00%
	27014A09300419	3442,13	156,03	4,53%
	27014A09300426	1254,76	1231,93	98,18%
	27014A09300432	2797,91	445,50	15,92%



CARTOGRAFÍA DAS FAIXAS SECUNDARIAS DE XESTIÓN DE BIOMASA

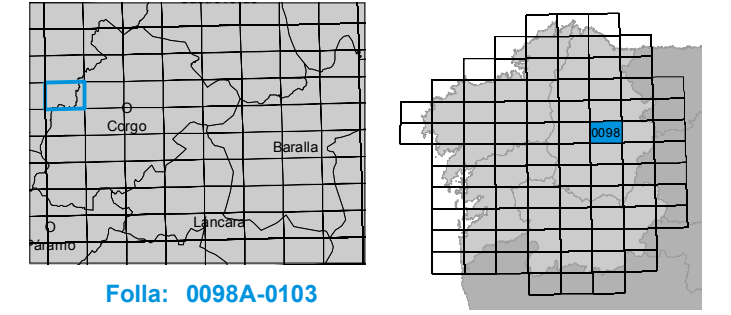
- Parcelas afectadas
- Faixa Protección 50m
- Delimitación Automática
- Solo de Nucleo Rural
- Solo Urbano
- Solo Urbanizable

Parcelas afectadas por faixas de 50 metros entorno a núcleos

Coordenadas das esquinas da folla

UTM ED50 Fuso 29	X	Y	Xeográficas ETRS89	Latitude
1	620771,4	4757483,2	-7:31:15,0	42:57:30,0
2	624170,0	4757523,8	-7:28:45,0	42:57:30,0
3	624211,8	4755210,3	-7:28:45,0	42:56:15,0
4	620812,1	4755149,6	-7:31:15,0	42:56:15,0

Proxección U.T.M. Fuso 29
 Elipsoidal GRS80
 Sistema de referencia ETRS89



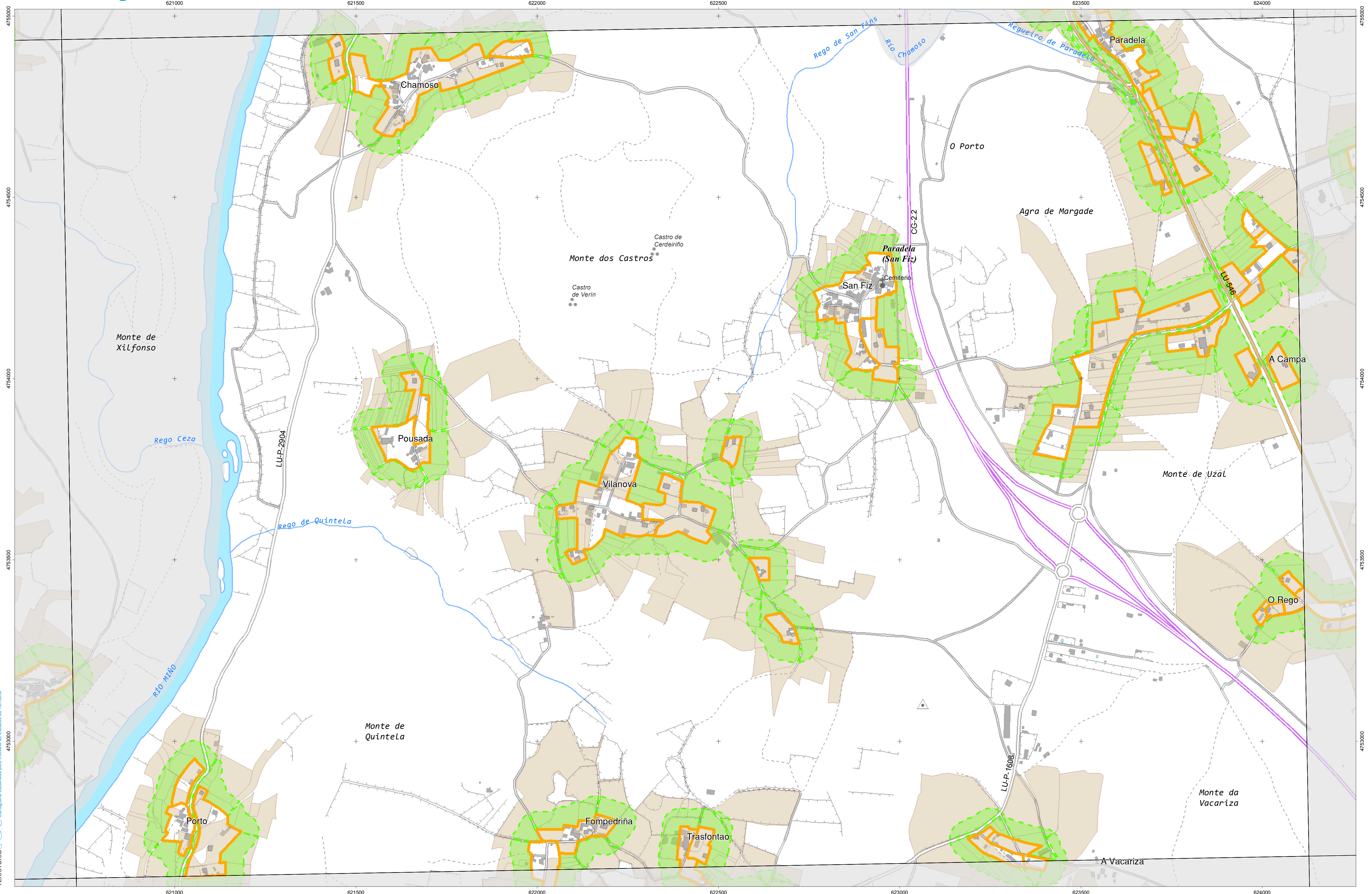
Plano Nº 0098A-0103	Referencia Catastral	Superficie (m ²)	Superficie Afectada (m ²)	Porcentaje Afectada
	000400100PH25E	133,00	133,00	100,00%
	000400200PH25E	61,60	61,60	100,00%
	000900200PH25E	71,87	50,33	70,03%
	000900300PH25E	42,18	10,31	24,44%
	002400100PH25E	111,30	84,06	75,53%
	002401000PH25E	93,43	29,45	31,52%
	002401200PH25E	385,44	29,93	7,77%
	27014A09300123	743,36	701,82	94,41%
	27014A09300124	2099,37	1362,35	64,89%
	27014A09300125	2200,41	2096,16	95,26%
	27014A09300131	4343,20	4343,18	100,00%
	27014A09300132	3981,48	2769,61	69,56%
	27014A09300133	2046,52	1271,31	62,12%
	27014A09300134	3540,67	857,83	24,23%
	27014A09300135	5711,11	3750,14	65,66%
	27014A09300136	4265,86	2590,57	60,73%
	27014A09300137	2081,63	74,35	3,57%
	27014A09300145	130,36	130,36	100,00%
	27014A09300146	3007,30	2851,08	94,81%
	27014A09300148	3153,86	971,33	30,80%
	27014A09300173	15475,43	247,49	1,60%
	27014A09300188	6662,86	60,31	0,91%
	27014A09300192	4828,16	2495,89	51,69%
	27014A09300197	2722,78	1040,84	38,23%
	27014A09300198	4051,97	2842,42	70,15%
	27014A09300202	1044,74	1044,74	100,00%
	27014A09300203	717,28	717,27	100,00%
	27014A09300205	1677,59	69,66	4,15%
	27014A09300224	124,96	11,46	9,17%
	27014A09300245	682,11	425,81	62,42%
	27014A09300246	777,16	354,69	45,64%
	27014A09300247	1807,76	653,21	36,13%
	27014A09300248	2038,31	498,71	24,47%
	27014A09300249	487,02	102,71	21,09%
	27014A09300250	827,44	32,91	3,98%
	27014A09300262	1276,67	1269,01	99,40%
	27014A09300263	596,63	596,63	100,00%
	27014A09300264	244,56	236,33	96,63%
	27014A09300265	5803,52	5525,74	95,21%
	27014A09300266	873,04	639,15	73,21%
	27014A09300270	3309,36	1655,31	50,02%
	27014A09300271	113,85	113,85	100,00%
	27014A09300276	779,36	19,70	2,53%
	27014A09300277	67,46	67,32	99,80%
	27014A09300278	59,96	59,96	100,00%

Plano Nº 0098A-0103	Referencia Catastral	Superficie (m ²)	Superficie Afectada (m ²)	Porcentaxe Afectada
	27014A09300280	1890,43	1890,42	100,00%
	27014A09300281	1264,39	1156,66	91,48%
	27014A09300282	6538,45	5740,57	87,80%
	27014A09300284	857,88	856,96	99,89%
	27014A09300286	5174,31	988,14	19,10%
	27014A09300289	187,90	187,90	100,00%
	27014A09300290	646,03	646,03	100,00%
	27014A09300291	370,39	370,39	100,00%
	27014A09300292	394,24	394,25	100,00%
	27014A09300293	538,43	531,30	98,68%
	27014A09300294	2519,55	883,93	35,08%
	27014A09300295	890,95	48,06	5,39%
	27014A09300329	3285,07	3283,13	99,94%
	27014A09300409	2088,43	1882,72	90,15%
	27014A09300410	1741,39	1432,44	82,26%
	27014A09300414	699,20	53,43	7,64%
	27014A09300421	680,57	680,48	99,99%
	27014A09300426	1254,76	1231,93	98,18%
	27014A09300427	783,07	720,93	92,06%
	27014A09300428	766,91	671,89	87,61%
	27014A09300429	2243,49	1928,32	85,95%
	27014A09300440	1316,94	13,92	1,06%
	27014A09300444	181,69	155,98	85,85%
	27014A09400149	7636,02	10,63	0,14%
	27014A09400153	10433,93	4604,01	44,13%
	27014A09400175	12732,01	1959,30	15,39%
	27014A09400176	382,43	258,99	67,72%
	27014A09400177	346,40	346,40	100,00%
	27014A09400178	355,18	355,18	100,00%
	27014A09400179	250,69	250,69	100,00%
	27014A09400181	32,58	32,58	100,00%
	27014A09400183	3135,85	1160,73	37,01%
	27014A09400185	882,13	854,50	96,87%
	27014A09400186	1593,03	1593,03	100,00%
	27014A09400187	1087,01	1087,01	100,00%
	27014A09400188	1748,50	1748,50	100,00%
	27014A09400189	7917,15	2289,50	28,92%
	27014A09400190	441,00	340,30	77,17%
	27014A09400191	1422,38	911,45	64,08%
	27014A09400192	2767,77	2073,63	74,92%
	27014A09400193	453,34	453,35	100,00%
	27014A09400194	948,05	948,04	100,00%
	27014A09400196	967,91	964,54	99,65%
	27014A09400197	902,63	875,49	96,99%
	27014A09400198	869,75	869,75	100,00%

Plano Nº 0098A-0103	Referencia Catastral	Superficie (m ²)	Superficie Afectada (m ²)	Porcentaxe Afectada
	27014A09400200	737,63	737,61	100,00%
	27014A09400202	772,55	122,82	15,90%
	27014A09400206	575,53	575,53	100,00%
	27014A09400207	802,74	734,53	91,50%
	27014A09400208	377,80	251,32	66,52%
	27014A09400209	1921,46	446,75	23,25%
	27014A09400210	2096,09	329,61	15,73%
	27014A09400211	6507,94	3401,25	52,26%
	27014A09400213	2330,91	526,95	22,61%
	27014A09400214	9080,47	7833,06	86,26%
	27014A09400215	952,64	193,35	20,30%
	27014A09400216	1389,74	1333,06	95,92%
	27014A09400217	1435,95	238,70	16,62%
	27014A09400220	3767,10	3348,54	88,89%
	27014A09400221	837,25	813,24	97,13%
	27014A09400223	5228,91	3497,14	66,88%
	27014A09400228	2977,24	2153,21	72,32%
	27014A09400231	2467,24	1952,11	79,12%
	27014A09400232	2318,32	1101,16	47,50%
	27014A09400233	769,25	163,12	21,21%
	27014A09400234	515,71	61,52	11,93%
	27014A09400235	538,18	25,12	4,67%
	27014A09400242	3576,52	2407,10	67,30%
	27014A09400243	509,61	482,06	94,60%
	27014A09400244	6817,30	2017,40	29,59%
	27014A09400245	4689,73	4680,03	99,79%
	27014A09400250	2323,79	1706,81	73,45%
	27014A09400254	4022,47	1691,09	42,04%
	27014A09400256	1235,47	861,16	69,70%
	27014A09400257	878,64	349,30	39,75%
	27014A09400267	3950,09	2701,35	68,39%
	27014A09400269	563,50	563,50	100,00%
	27014A09400271	341,80	341,80	100,00%
	27014A09400274	559,99	304,38	54,35%
	27014A09400275	664,23	664,23	100,00%
	27014A09400276	550,65	248,17	45,07%
	27014A09400277	768,95	371,53	48,32%
	27014A09400281	280,63	261,48	93,17%
	27014A09400282	154,13	154,13	100,00%
	27014A09400283	7512,74	4183,40	55,68%
	27014A09400285	1081,96	417,12	38,55%
	27014A09400291	4416,12	189,55	4,29%
	27014A09400377	115,45	115,45	100,00%
	27014A09400384	2335,96	246,23	10,54%
	27014A09410250	550,53	550,53	100,00%

Plano Nº 0098A-0103	Referencia Catastral	Superficie (m ²)	Superficie Afectada (m ²)	Porcentaxe Afectada
	27014A09500011	17316,52	726,76	4,20%
	27014A09500025	38,82	38,82	100,00%
	27014A09500026	34,17	34,17	100,00%
	27014A09500027	128,74	128,74	100,00%
	27014A09500028	150,91	150,47	99,71%
	27014A09500029	386,58	349,45	90,40%
	27014A09500030	647,71	510,88	78,87%
	27014A09500031	2707,47	535,58	19,78%
	27014A09500044	28551,48	6309,51	22,10%
	27014A09500128	144,60	144,60	100,00%
	27014A09500223	26,97	26,80	99,34%
	27014A09500225	64,10	64,10	100,00%
	27014A09500226	47,23	47,23	100,00%
	27014A09500227	48,56	48,56	100,00%
	27014A09500228	550,89	550,89	100,00%
	27014A09500230	242,10	242,10	100,00%
	27014A09500231	65,14	65,14	100,00%
	27014A09500248	69,03	69,03	100,00%
	27014A09600008	15477,14	4311,59	27,86%
	27014A09600026	19798,45	223,10	1,13%
	27014A09600055	23636,99	8506,39	35,99%
	27014A09600064	4196,20	189,39	4,51%
	27014A09600091	7454,82	3793,36	50,88%
	27014A09600099	7674,94	4212,81	54,89%
	27014A09600101	15321,45	3222,15	21,03%
	27014A09600102	1317,26	489,93	37,19%
	27014A09600104	708,62	514,80	72,65%
	27014A09600105	5364,03	632,28	11,79%
	27014A09600110	956,94	250,73	26,20%
	27014A09600112	332,68	332,67	100,00%
	27014A09600115	724,24	395,53	54,61%
	27014A09600116	1061,99	1061,99	100,00%
	27014A09600126	6059,45	3045,93	50,27%
	27014A09600128	4178,40	2748,37	65,78%
	27014A09600156	46572,91	9500,19	20,40%
	27014A09600296	3016,68	707,66	23,46%
	27014A09600304	2741,20	2647,47	96,58%
	27014A09600305	204,91	204,91	100,00%
	27014A09600309	157,74	157,74	100,00%
	27014A09600310	508,10	508,09	100,00%
	27014A09600372	2606,08	1210,82	46,46%
	27014A14100031	1651,48	1371,07	83,02%
	27014A14100032	4030,48	3069,00	76,14%
	27014A14100036	331,08	233,52	70,53%
	27014A14100037	5297,21	4144,84	78,25%

Plano Nº 0098A-0103	Referencia Catastral	Superficie (m²)	Superficie Afectada (m²)	Porcentaxe Afectada
	27014A14100040	6265,06	2799,50	44,68%
	27014A14100041	4791,40	2513,23	52,45%
	27014A14100054	884,85	471,84	53,32%
	27014A14100055	3196,59	1095,96	34,29%
	27014A14100056	1114,41	689,42	61,86%
	27014A14100058	4463,98	4282,83	95,94%
	27014A14100059	9883,51	4182,90	42,32%
	27014A14100060	179,76	169,62	94,36%
	27014A14100061	1910,11	85,52	4,48%
	27014A14100439	113,90	99,48	87,34%
	27014A14100450	1503,49	980,92	65,24%
	27014A14200290	809,54	774,40	95,66%
	27014A14200291	919,46	784,71	85,34%
	27014A14200292	1094,13	651,16	59,51%
	27014A14200296	115,02	115,02	100,00%
	27014A14200303	53,97	53,97	100,00%
	27014A14200305	1005,27	1005,27	100,00%
	27014A14200306	2985,54	2000,51	67,01%
	27014A14200307	4889,76	515,37	10,54%
	27014A14200308	3067,95	3031,03	98,80%
	27014A14200312	2345,47	2345,47	100,00%
	27014A14200363	1692,33	1308,00	77,29%
	27014A14200365	486,08	435,31	89,56%
	27014A14200366	310,46	146,06	47,05%
	27014A14200367	2302,91	382,81	16,62%
	27014A14200401	10580,81	7649,09	72,29%
	27014A14200402	1403,96	838,00	59,69%
	27014A14200403	1661,53	443,88	26,72%
	27014A14200405	12515,02	6883,50	55,00%
	27014A14300178	4365,42	2510,85	57,52%
	27014A14300180	3281,34	3046,12	92,83%
	27014A14300181	2392,72	461,41	19,28%



CARTOGRAFÍA DAS FAIXAS SECUNDARIAS DE XESTIÓN DE BIOMASA

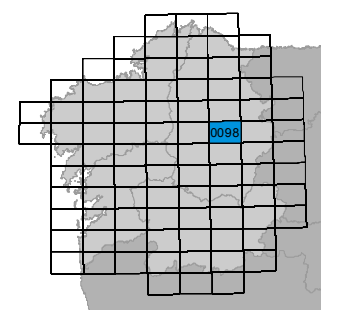
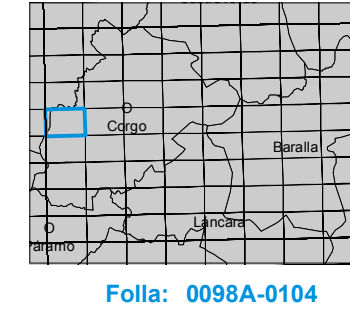
- Parcelas afectadas
- Faixa Protección 50m
- Delimitación Automática
- Solo de Nucleo Rural
- Solo Urbano
- Solo Urbanizable

Parcelas afectadas por faixas de 50 metros entorno a núcleos

Coordenadas das esquinas da folla

UTM ED50 Fuso 29		Xeográficas ETRS89		
x	y	Longitude	Latitude	
1	620812,1	4755149,6	-7:31:15,0	42:56:15,0
2	624211,8	4755210,3	-7:28:45,0	42:56:15,0
3	624253,6	4752896,7	-7:28:45,0	42:55:00,0
4	620852,8	4752836,1	-7:31:15,0	42:55:00,0

Proxección U.T.M. Fuso 29
Escala de GRIS80
Sistema de referencia ETRS89



Plano Nº 0098A-0104	Referencia Catastral	Superficie (m ²)	Superficie Afectada (m ²)	Porcentaje Afectada
	000200500PH25C	241,52	90,79	37,59%
	000400100PH25C	85,77	5,95	6,93%
	000400200PH25C	22,61	22,61	100,00%
	000400300PH25C	115,50	68,15	59,01%
	000400800PH25C	69,30	69,30	100,00%
	000400900PH25C	82,14	82,14	100,00%
	000401100PH25C	196,95	126,74	64,35%
	000401300PH25C	1014,52	15,25	1,50%
	000800400PH25C	1540,50	689,85	44,78%
	000800500PH25C	1740,27	399,13	22,93%
	000900200PH25C	681,84	43,04	6,31%
	001000700PH25C	300,00	39,88	13,29%
	001301600PH25C	220,50	35,36	16,04%
	002200200PH25E	74,40	74,40	100,00%
	002400100PH25C	83,20	10,24	12,30%
	002401200PH25E	385,44	29,93	7,77%
	27014A09600091	7454,82	3793,36	50,88%
	27014A09600126	6059,45	3045,93	50,27%
	27014A09600128	4178,40	2748,37	65,78%
	27014A09600129	4127,49	3162,54	76,62%
	27014A09600131	543,77	524,76	96,50%
	27014A09600134	2299,40	703,26	30,58%
	27014A09600136	1966,61	82,71	4,21%
	27014A09600138	407,07	112,47	27,63%
	27014A09600139	1276,73	1228,08	96,19%
	27014A09600140	4566,74	2143,77	46,94%
	27014A09600146	8356,63	4691,85	56,15%
	27014A09600147	10376,31	5177,96	49,90%
	27014A09600148	409,92	324,03	79,05%
	27014A09600149	1814,38	527,99	29,10%
	27014A09600150	6783,62	5333,50	78,62%
	27014A09600151	2357,12	319,74	13,56%
	27014A09600152	1545,87	640,46	41,43%
	27014A09600153	2943,14	617,78	20,99%
	27014A09600154	398,38	271,40	68,13%
	27014A09600155	26046,03	9787,35	37,58%
	27014A09600248	8626,35	4400,72	51,01%
	27014A09600249	6508,65	2036,73	31,29%
	27014A09600262	1050,62	157,35	14,98%
	27014A09600263	949,54	197,54	20,80%
	27014A09600264	1266,40	241,29	19,05%
	27014A09600266	4526,12	1882,06	41,58%
	27014A09600269	8364,33	2347,12	28,06%
	27014A09600270	8574,22	3426,47	39,96%
	27014A09600271	6384,98	3727,66	58,38%

Plano Nº 0098A-0104	Referencia Catastral	Superficie (m ²)	Superficie Afectada (m ²)	Porcentaxe Afectada
	27014A09600306	1886,42	1357,04	71,94%
	27014A09600312	2772,34	129,16	4,66%
	27014A09600318	1355,14	882,92	65,15%
	27014A09600320	968,10	479,97	49,58%
	27014A09600321	1306,17	754,36	57,75%
	27014A09600324	793,91	78,02	9,83%
	27014A09600339	1273,94	1220,76	95,83%
	27014A09600340	1868,36	1292,85	69,20%
	27014A09600341	1833,34	1251,15	68,24%
	27014A09600368	1895,39	1878,56	99,11%
	27014A09900113	2367,48	126,66	5,35%
	27014A09900114	15148,11	8703,64	57,46%
	27014A09900116	6950,72	4486,79	64,55%
	27014A09900119	7834,91	5434,41	69,36%
	27014A09900126	51549,95	7121,89	13,82%
	27014A09900127	8426,83	3040,09	36,08%
	27014A09900128	18724,41	1755,53	9,38%
	27014A09900251	767,55	760,51	99,08%
	27014A13900030	13828,88	1188,80	8,60%
	27014A13900031	17705,55	12156,85	68,66%
	27014A13900086	3273,39	67,01	2,05%
	27014A14000001	53699,22	6899,12	12,85%
	27014A14000003	15890,08	6079,86	38,26%
	27014A14000009	18461,54	232,33	1,26%
	27014A14000011	912,42	12,98	1,42%
	27014A14000012	16949,31	12687,08	74,85%
	27014A14000017	6521,96	2444,50	37,48%
	27014A14000022	14785,05	7791,35	52,70%
	27014A14000047	25959,21	2005,40	7,73%
	27014A14000048	11959,59	419,20	3,51%
	27014A14000057	5251,44	4474,65	85,21%
	27014A14100001	3985,47	1489,52	37,37%
	27014A14100002	1614,70	831,63	51,50%
	27014A14100003	400,44	328,69	82,08%
	27014A14100004	103,73	103,73	100,00%
	27014A14100005	444,32	444,32	100,00%
	27014A14100006	1257,09	1257,09	100,00%
	27014A14100007	60,91	60,91	100,00%
	27014A14100008	199,07	188,77	94,83%
	27014A14100010	102,47	74,59	72,79%
	27014A14100012	99,67	65,10	65,32%
	27014A14100013	703,51	691,34	98,27%
	27014A14100014	403,37	403,37	100,00%
	27014A14100015	956,11	222,44	23,27%
	27014A14100017	131,93	131,93	100,00%

Plano Nº 0098A-0104	Referencia Catastral	Superficie (m ²)	Superficie Afectada (m ²)	Porcentaxe Afectada
	27014A14100022	235,16	22,07	9,38%
	27014A14100023	403,54	197,42	48,92%
	27014A14100024	337,76	215,83	63,90%
	27014A14100031	1651,48	1371,07	83,02%
	27014A14100032	4030,48	3069,00	76,14%
	27014A14100040	6265,06	2799,50	44,68%
	27014A14100116	347,48	347,48	100,00%
	27014A14100117	273,98	273,98	100,00%
	27014A14100118	146,77	146,77	100,00%
	27014A14100119	240,58	240,58	100,00%
	27014A14100120	613,82	612,24	99,74%
	27014A14100121	106,24	106,24	100,00%
	27014A14100122	117,71	117,71	100,00%
	27014A14100123	98,39	98,39	100,00%
	27014A14100129	755,71	755,71	100,00%
	27014A14100130	621,17	621,17	100,00%
	27014A14100131	334,20	334,20	100,00%
	27014A14100132	461,01	461,01	100,00%
	27014A14100133	1763,27	1243,20	70,51%
	27014A14100134	2509,83	1154,32	45,99%
	27014A14100135	1106,62	427,60	38,64%
	27014A14100136	1175,43	151,75	12,91%
	27014A14100142	3965,11	1280,51	32,29%
	27014A14100150	2326,57	1771,04	76,12%
	27014A14100151	1856,97	1180,95	63,60%
	27014A14100152	1884,55	746,50	39,61%
	27014A14100153	444,90	415,31	93,35%
	27014A14100154	321,42	295,77	92,02%
	27014A14100155	155,61	134,38	86,36%
	27014A14100156	154,88	124,80	80,58%
	27014A14100157	350,57	256,91	73,28%
	27014A14100158	283,46	164,78	58,13%
	27014A14100160	2436,50	9,02	0,37%
	27014A14100272	31554,32	5979,89	18,95%
	27014A14100318	799,50	407,68	50,99%
	27014A14100337	10178,45	622,93	6,12%
	27014A14100338	10112,44	4979,32	49,24%
	27014A14100339	2497,87	1961,01	78,51%
	27014A14100340	9457,09	49,38	0,52%
	27014A14100341	9358,71	3553,56	37,97%
	27014A14100342	4774,57	3093,78	64,80%
	27014A14100343	1430,44	1418,21	99,15%
	27014A14100344	5027,75	127,21	2,53%
	27014A14100345	5608,21	910,81	16,24%
	27014A14100346	5063,71	3370,44	66,56%

Plano Nº 0098A-0104	Referencia Catastral	Superficie (m ²)	Superficie Afectada (m ²)	Porcentaxe Afectada
	27014A14100347	2544,46	2256,61	88,69%
	27014A14100348	4464,17	3732,67	83,61%
	27014A14100349	5530,89	4070,18	73,59%
	27014A14100350	6696,97	2609,12	38,96%
	27014A14100351	6088,97	939,40	15,43%
	27014A14100352	5797,42	901,18	15,54%
	27014A14100353	5565,97	653,15	11,73%
	27014A14100354	5468,66	80,58	1,47%
	27014A14100361	164,37	73,53	44,74%
	27014A14100362	797,39	121,96	15,30%
	27014A14100363	1546,77	156,56	10,12%
	27014A14100364	1644,79	160,06	9,73%
	27014A14100365	1763,37	176,81	10,03%
	27014A14100366	1874,91	208,41	11,12%
	27014A14100367	1904,94	281,95	14,80%
	27014A14100370	1200,44	1184,93	98,71%
	27014A14100371	725,50	725,50	100,00%
	27014A14100372	44,09	44,09	100,00%
	27014A14100375	7179,87	5355,59	74,59%
	27014A14100377	3416,15	1769,70	51,80%
	27014A14100378	2749,94	194,77	7,08%
	27014A14100380	4750,10	3726,09	78,44%
	27014A14100381	2098,69	1265,94	60,32%
	27014A14100401	11122,39	78,56	0,71%
	27014A14100404	1219,21	232,70	19,09%
	27014A14100406	4452,03	3258,84	73,20%
	27014A14100407	8440,94	4222,76	50,03%
	27014A14100408	5908,66	3167,57	53,61%
	27014A14100409	584,17	352,22	60,29%
	27014A14100413	3916,81	1369,05	34,95%
	27014A14100420	6464,11	78,78	1,22%
	27014A14100421	7920,08	3463,84	43,73%
	27014A14100422	7870,03	7869,53	99,99%
	27014A14100423	10459,69	1443,23	13,80%
	27014A14100432	409,68	372,07	90,82%
	27014A14100441	675,44	675,44	100,00%
	27014A14100442	114,21	111,72	97,82%
	27014A14100443	936,81	936,82	100,00%
	27014A14100444	373,97	373,97	100,00%
	27014A14100447	574,48	528,26	91,95%
	27014A14100450	1503,49	980,92	65,24%
	27014A14100456	5508,08	4579,60	83,14%
	27014A14100458	4901,59	1133,02	23,12%
	27014A14100460	2999,48	77,06	2,57%
	27014A14200001	5084,20	5073,90	99,80%

Plano Nº 0098A-0104	Referencia Catastral	Superficie (m ²)	Superficie Afectada (m ²)	Porcentaxe Afectada
	27014A14200002	4899,00	1641,97	33,52%
	27014A14200005	20331,60	5810,64	28,58%
	27014A14200011	4830,19	1496,69	30,99%
	27014A14200012	2277,17	582,25	25,57%
	27014A14200013	13628,75	322,59	2,37%
	27014A14200049	2636,08	112,30	4,26%
	27014A14200118	2319,96	636,13	27,42%
	27014A14200121	435,87	16,11	3,70%
	27014A14200122	251,48	31,95	12,71%
	27014A14200123	646,52	118,51	18,33%
	27014A14200124	577,47	173,63	30,07%
	27014A14200125	1913,22	1482,38	77,48%
	27014A14200127	570,01	570,01	100,00%
	27014A14200129	169,96	169,96	100,00%
	27014A14200130	151,83	75,95	50,02%
	27014A14200131	518,10	419,38	80,95%
	27014A14200132	416,92	416,93	100,00%
	27014A14200133	1390,87	1373,58	98,76%
	27014A14200134	580,19	580,19	100,00%
	27014A14200135	1152,26	769,81	66,81%
	27014A14200137	4419,28	1213,11	27,45%
	27014A14200186	28258,43	151,44	0,54%
	27014A14200285	3342,85	1867,24	55,86%
	27014A14200289	763,97	727,51	95,23%
	27014A14200290	809,54	774,40	95,66%
	27014A14200291	919,46	784,71	85,34%
	27014A14200292	1094,13	651,16	59,51%
	27014A14200302	2506,65	722,95	28,84%
	27014A14200303	53,97	53,97	100,00%
	27014A14200304	187,59	29,34	15,64%
	27014A14200305	1005,27	1005,27	100,00%
	27014A14200306	2985,54	2000,51	67,01%
	27014A14200307	4889,76	515,37	10,54%
	27014A14200308	3067,95	3031,03	98,80%
	27014A14200311	1900,85	165,73	8,72%
	27014A14200312	2345,47	2345,47	100,00%
	27014A14200324	5994,29	194,82	3,25%
	27014A14200325	4220,40	2440,38	57,82%
	27014A14200326	5238,63	3649,69	69,67%
	27014A14200328	6088,94	1022,31	16,79%
	27014A14200329	5326,04	3030,04	56,89%
	27014A14200330	1107,04	1107,04	100,00%
	27014A14200331	2353,00	787,18	33,45%
	27014A14200341	8131,91	7031,32	86,47%
	27014A14200342	1055,11	772,15	73,18%

Plano Nº 0098A-0104	Referencia Catastral	Superficie (m ²)	Superficie Afectada (m ²)	Porcentaxe Afectada
	27014A14200343	1583,04	1279,54	80,83%
	27014A14200344	2134,51	724,22	33,93%
	27014A14200346	1759,98	1177,36	66,90%
	27014A14200352	1978,17	991,96	50,15%
	27014A14200360	4341,42	2529,87	58,27%
	27014A14200362	1027,71	266,44	25,93%
	27014A14200363	1692,33	1308,00	77,29%
	27014A14200365	486,08	435,31	89,56%
	27014A14200366	310,46	146,06	47,05%
	27014A14200367	2302,91	382,81	16,62%
	27014A14200401	10580,81	7649,09	72,29%
	27014A14200402	1403,96	838,00	59,69%
	27014A14200403	1661,53	443,88	26,72%
	27014A14200405	12515,02	6883,50	55,00%
	27014A14200410	2365,75	1431,52	60,51%
	27014A14200411	881,61	881,61	100,00%
	27014A14200412	10303,10	7871,41	76,40%
	27014A14200413	2475,70	543,43	21,95%
	27014A14200417	2450,06	294,04	12,00%
	27014A14200418	5805,12	2779,29	47,88%
	27014A14200419	5042,67	216,43	4,29%
	27014A14200420	1021,28	111,17	10,89%
	27014A14200504	980,18	675,21	68,89%
	27014A14200505	1165,47	908,09	77,92%
	27014A14200509	4431,86	1497,70	33,79%
	27014A14200510	793,72	779,65	98,23%
	27014A14200511	2491,65	1696,06	68,07%
	27014A14200550	1196,91	59,85	5,00%
	27014A14200557	570,25	489,49	85,84%
	27014A14200558	525,72	525,72	100,00%
	27014A14200559	466,00	466,00	100,00%
	27014A14200560	490,83	490,83	100,00%
	27014A14200561	2141,55	1932,04	90,22%
	27014A14200562	2441,31	47,78	1,96%
	27014A14200564	2264,58	386,02	17,05%
	27014A14200566	1545,82	886,71	57,36%
	27014A14200567	1434,91	830,67	57,89%
	27014A14200568	307,68	178,38	57,97%
	27014A14200569	329,00	178,26	54,18%
	27014A14200570	360,60	221,17	61,33%
	27014A14200571	370,70	218,85	59,04%
	27014A14200572	1089,01	855,25	78,53%
	27014A14200573	1746,64	1688,98	96,70%
	27014A14200575	999,58	999,58	100,00%
	27014A14200576	359,78	359,78	100,00%

Plano Nº 0098A-0104	Referencia Catastral	Superficie (m ²)	Superficie Afectada (m ²)	Porcentaxe Afectada
	27014A14200577	464,96	464,96	100,00%
	27014A14200578	438,70	253,46	57,78%
	27014A14200580	288,47	288,47	100,00%
	27014A14200581	431,55	431,55	100,00%
	27014A14200582	271,20	271,20	100,00%
	27014A14200583	144,21	144,21	100,00%
	27014A14200584	50,59	50,59	100,00%
	27014A14200585	42,66	42,66	100,00%
	27014A14200586	51,74	51,74	100,00%
	27014A14200587	257,57	257,57	100,00%
	27014A14200588	189,10	189,10	100,00%
	27014A14200589	278,26	278,26	100,00%
	27014A14200590	7401,47	2509,63	33,91%
	27014A14200649	1910,44	1910,44	100,00%
	27014A14200650	1420,40	1420,40	100,00%
	27014A14200651	1542,26	1420,17	92,08%
	27014A14200658	1978,89	202,83	10,25%
	27014A14200671	373,68	244,32	65,38%
	27014A14300002	2895,60	405,27	14,00%
	27014A14300005	1914,33	130,42	6,81%
	27014A14300007	3737,96	684,06	18,30%
	27014A14300022	5441,21	3047,16	56,00%
	27014A14300023	1093,21	205,93	18,84%
	27014A14300024	5252,46	121,47	2,31%
	27014A14300025	4869,94	2846,41	58,45%
	27014A14300026	2738,09	1140,07	41,64%
	27014A14300027	2115,53	1426,61	67,44%
	27014A14300169	1620,54	809,90	49,98%
	27014A14300175	8472,05	4153,55	49,03%
	27014A14300176	4231,25	3214,52	75,97%
	27014A14300177	475,21	448,19	94,31%
	27014A14300178	4365,42	2510,85	57,52%
	27014A14300180	3281,34	3046,12	92,83%
	27014A14300186	891,71	610,20	68,43%
	27014A14300187	1336,06	1285,53	96,22%
	27014A14300188	5852,16	1232,63	21,06%
	27014A14300191	2966,17	14,73	0,50%
	27014A14300196	4813,10	2156,75	44,81%
	27014A14300208	210,37	210,37	100,00%
	27014A14300210	785,24	184,29	23,47%
	27014A14300214	1555,46	1555,46	100,00%
	27014A14300221	188,14	188,14	100,00%
	27014A14300222	1758,16	379,50	21,59%
	27014A14300223	2423,72	560,12	23,11%
	27014A14300225	1127,21	226,89	20,13%

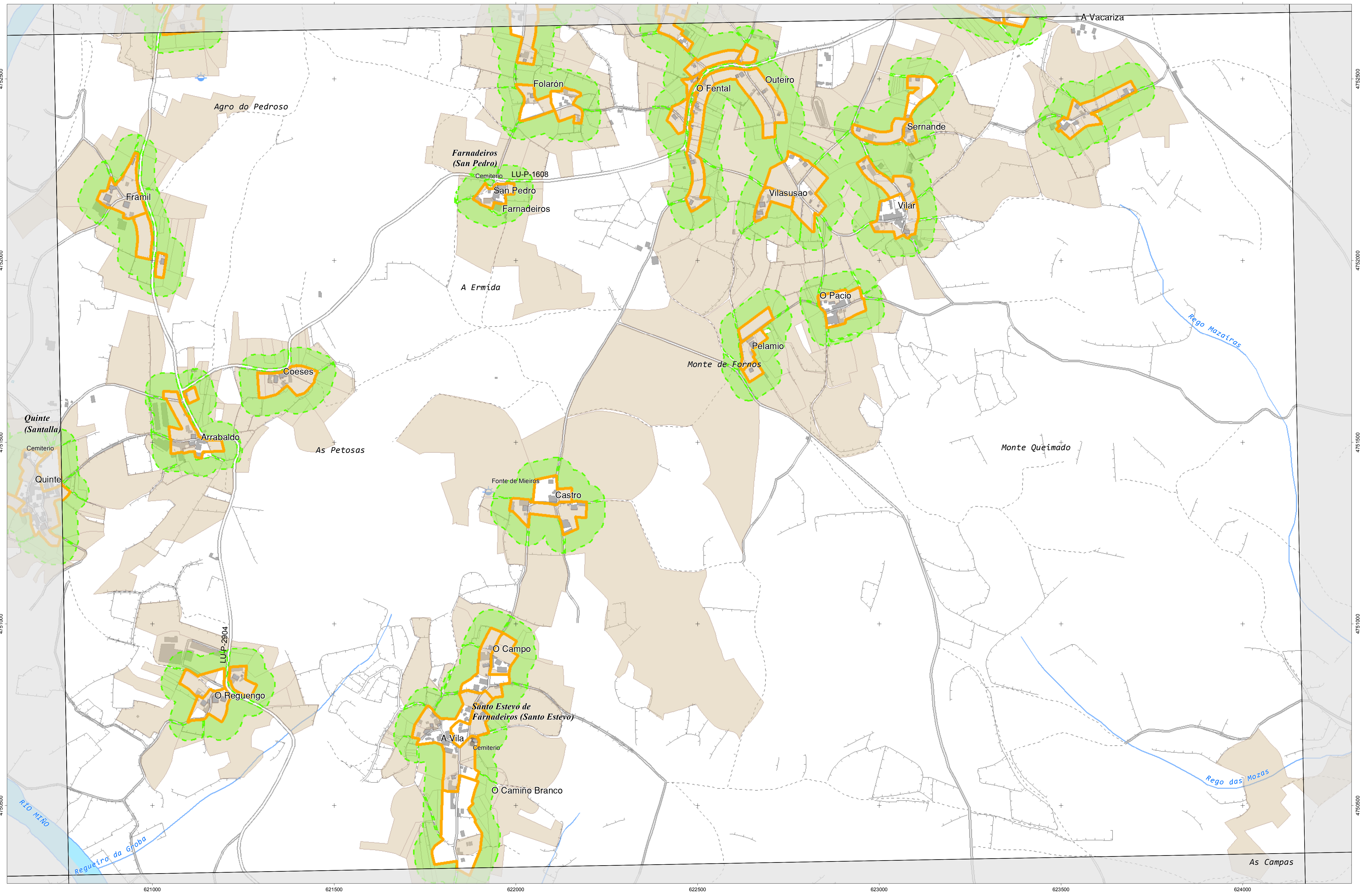
Plano Nº 0098A-0104	Referencia Catastral	Superficie (m ²)	Superficie Afectada (m ²)	Porcentaxe Afectada
	27014A14300227	185,42	184,31	99,40%
	27014A14300229	2301,29	2301,29	100,00%
	27014A14400002	7604,89	4413,21	58,03%
	27014A14400006	22809,45	14541,00	63,75%
	27014A14400007	5587,62	3451,02	61,76%
	27014A14400008	1255,03	573,80	45,72%
	27014A14400009	1645,50	1645,50	100,00%
	27014A14400010	9819,25	485,25	4,94%
	27014A14400011	8819,06	345,32	3,92%
	27014A14400024	5084,87	1274,61	25,07%
	27014A14400029	8054,73	1113,38	13,82%
	27014A14400032	374,04	37,91	10,14%
	27014A14400033	4216,22	3877,73	91,97%
	27014A14400035	893,87	822,68	92,04%
	27014A14400036	3161,40	1891,38	59,83%
	27014A14400038	2762,74	150,55	5,45%
	27014A14400039	358,17	30,83	8,61%
	27014A14400057	1296,84	85,98	6,63%
	27014A14400058	3104,41	467,58	15,06%
	27014A14400061	993,42	925,71	93,18%
	27014A14400066	2768,93	329,55	11,90%
	27014A14400067	1261,70	1198,78	95,01%
	27014A14400068	3344,40	1049,47	31,38%
	27014A14400069	395,07	69,58	17,61%
	27014A14400086	4526,53	382,20	8,44%
	27014A14400087	9393,06	3014,33	32,09%
	27014A14400111	1174,66	85,44	7,27%
	27014A14400143	7527,19	14,77	0,20%
	27014A14400144	9160,93	4564,46	49,83%
	27014A14400148	2177,82	2012,06	92,39%
	27014A14400149	96,64	96,64	100,00%
	27014A14400150	1032,17	1023,40	99,15%
	27014A14400152	965,23	965,23	100,00%
	27014A14400157	562,46	48,91	8,69%
	27014A14400158	586,94	484,00	82,46%
	27014A14400159	485,23	485,23	100,00%
	27014A14400173	271,78	209,46	77,07%
	27014A14400174	554,78	367,35	66,22%
	27014A14400175	760,98	351,79	46,23%
	27014A14400176	181,02	110,87	61,25%
	27014A14400177	881,17	881,17	100,00%
	27014A14400178	573,78	573,78	100,00%
	27014A14400179	660,19	660,19	100,00%
	27014A14400180	1269,56	1269,57	100,00%
	27014A14400181	1198,87	1140,44	95,13%

Plano Nº 0098A-0104	Referencia Catastral	Superficie (m ²)	Superficie Afectada (m ²)	Porcentaxe Afectada
	27014A14400182	1188,13	114,79	9,66%
	27014A14400201	845,83	52,25	6,18%
	27014A14400229	2564,80	2408,42	93,90%
	27014A14400240	2359,14	80,10	3,40%
	27014A14400243	2110,63	382,05	18,10%
	27014A14400248	2100,89	1925,33	91,64%
	27014A14400258	652,26	483,90	74,19%
	27014A14400261	236,10	65,40	27,70%
	27014A14400264	359,30	359,30	100,00%
	27014A14400266	664,74	258,97	38,96%
	27014A14400270	305,16	131,83	43,20%
	27014A14400272	603,89	572,86	94,86%
	27014A14400273	5474,48	1699,72	31,05%
	27014A14400274	4989,29	2739,14	54,90%
	27014A14500490	21790,52	6991,66	32,09%
	27014A14700232	8695,84	3360,23	38,64%
	27014A14700237	11899,42	5340,52	44,88%
	27014A14700243	5223,28	1717,41	32,88%
	27014A14700246	3695,73	2696,31	72,96%
	27014A14700251	3133,63	3121,06	99,60%
	27014A14700256	3556,81	236,34	6,64%
	27014A14700268	835,67	8,27	0,99%
	27014A14800001	12226,10	3285,30	26,87%
	27014A14800002	2834,32	116,06	4,09%
	27014A14800005	2319,12	660,67	28,49%
	27014A14800006	1335,79	1292,61	96,77%
	27014A14800007	1117,75	1117,75	100,00%
	27014A14800009	1151,98	434,43	37,71%
	27014A14800010	7305,38	1973,33	27,01%
	27014A14800011	1025,24	597,08	58,24%
	27014A14800039	52702,32	13978,82	26,52%
	27014A14800041	2467,94	2408,32	97,58%
	27014A14800042	2627,71	869,62	33,09%
	27014A14800043	3263,65	2268,26	69,50%
	27014A14800047	12868,89	7103,23	55,20%
	27014A14800048	2181,14	2077,15	95,23%
	27014A14800049	9138,07	240,25	2,63%
	27014A14800053	2861,55	14,73	0,51%
	27014A14800055	4152,42	247,58	5,96%
	27014A14800077	37022,95	6908,00	18,66%
	27014A14800085	7530,78	681,01	9,04%
	27014A14800087	9819,32	3722,92	37,91%
	27014A14800089	8665,32	4975,70	57,42%
	27014A14800090	2023,91	509,74	25,19%
	27014A14800096	6781,64	3255,59	48,01%

Plano Nº 0098A-0104	Referencia Catastral	Superficie (m ²)	Superficie Afectada (m ²)	Porcentaxe Afectada
	27014A14800097	640,00	639,43	99,91%
	27014A14800098	520,59	519,92	99,87%
	27014A14800099	980,65	600,94	61,28%
	27014A14800129	2876,93	1603,01	55,72%
	27014A14800130	579,36	579,36	100,00%
	27014A14800131	6289,72	2987,16	47,49%
	27014A14800139	7261,41	3315,21	45,66%
	27014A14800170	3349,73	2341,73	69,91%
	27014A14800190	3113,77	261,26	8,39%
	27014A14800191	11576,62	6326,92	54,65%
	27014A14800195	4345,24	1481,31	34,09%
	27014A14800196	2216,00	1208,83	54,55%
	27014A14800197	3775,78	2042,51	54,10%
	27014A14800198	5657,52	3430,71	60,64%
	27014A14800200	5932,71	1120,79	18,89%
	27014A14800202	3420,07	792,37	23,17%
	27014A14800203	17544,36	378,76	2,16%
	27014A14800219	9697,16	1687,15	17,40%
	27014A14800220	22268,11	10698,17	48,04%
	27014A14800223	4543,04	3449,83	75,94%
	27014A14800224	1756,97	905,81	51,56%
	27014A14800234	3217,55	38,93	1,21%
	27014A14800235	1641,93	156,52	9,53%
	27014A14800236	4213,95	2990,91	70,98%
	27014A14800237	1609,52	1583,28	98,37%
	27014A14800239	698,76	221,92	31,76%
	27014A14800240	523,74	523,74	100,00%
	27014A14800242	1976,36	1649,46	83,46%
	27014A14800243	3004,65	749,33	24,94%
	27014A14800244	14893,70	2479,37	16,65%
	27014A14800275	12703,76	142,45	1,12%
	27014A14800276	7330,04	4531,64	61,82%
	27014A14800354	3133,23	1301,86	41,55%
	27014A14800355	1108,16	1096,40	98,94%
	27014A14800374	948,77	353,20	37,23%
	27014A14800377	1467,02	1452,03	98,98%
	27014A14800378	3275,45	194,06	5,92%
	27014A14900001	3222,44	2632,05	81,68%
	27014A14900002	4479,22	1917,41	42,81%
	27014A14900003	3888,06	3067,21	78,89%
	27014A14900004	833,57	820,94	98,48%
	27014A14900009	1281,62	398,50	31,09%
	27014A14900010	13657,80	1754,75	12,85%
	27014A14900018	621,46	361,92	58,24%
	27014A14900019	5432,08	234,51	4,32%

Plano Nº 0098A-0104	Referencia Catastral	Superficie (m ²)	Superficie Afectada (m ²)	Porcentaxe Afectada
	27014A14900021	17023,80	3102,22	18,22%
	27014A14900022	3230,19	2065,22	63,94%
	27014A14900082	3672,70	599,09	16,31%
	27014A14900101	2661,40	150,72	5,66%
	27014A14900103	2717,25	454,01	16,71%
	27014A14900104	1735,08	616,06	35,51%
	27014A14900105	587,60	179,35	30,52%
	27014A14900107	907,63	345,46	38,06%
	27014A14900111	4252,25	1533,49	36,06%
	27014A14900114	7420,76	4708,48	63,45%
	27014A14900123	5905,86	3240,61	54,87%
	27014A14900124	6877,71	4148,94	60,32%
	27014A14900139	2639,07	1337,95	50,70%
	27014A14900148	1109,02	36,78	3,32%
	27014A14900149	1432,16	896,61	62,61%
	27014A14900150	1552,93	1430,46	92,11%
	27014A14900151	216,14	216,14	100,00%
	27014A14900154	631,29	458,25	72,59%
	27014A14900155	417,90	417,90	100,00%
	27014A14900156	444,53	444,53	100,00%
	27014A14900157	1946,23	90,81	4,67%
	27014A14900160	616,59	381,41	61,86%
	27014A14900163	4580,07	2394,72	52,29%
	27014A14900165	676,49	501,60	74,15%
	27014A14900169	551,22	551,22	100,00%
	27014A14900170	126,67	126,67	100,00%
	27014A14900171	357,79	357,79	100,00%
	27014A14900172	129,42	129,42	100,00%
	27014A14900176	661,18	526,77	79,67%
	27014A14900177	1460,15	1092,32	74,81%
	27014A14900178	1292,37	781,08	60,44%
	27014A14900179	1033,02	572,05	55,38%
	27014A14900180	2774,02	428,60	15,45%
	27014A14900195	11123,14	2818,28	25,34%
	27014A14900196	2938,00	252,44	8,59%
	27014A14900198	1633,63	1484,94	90,90%
	27014A14900199	2304,90	1897,28	82,32%
	27014A14900200	2201,31	1752,46	79,61%
	27014A14900201	2518,58	1767,90	70,19%
	27014A14900204	1825,18	30,63	1,68%
	27014A14900210	1798,23	1700,01	94,54%
	27014A14900328	1237,71	12,49	1,01%
	27014A14900329	1372,40	134,48	9,80%
	27014A14900330	1215,31	141,26	11,62%
	27014A14900331	1585,74	169,67	10,70%

Plano Nº 0098A-0104	Referencia Catastral	Superficie (m ²)	Superficie Afectada (m ²)	Porcentaxe Afectada
	27014A14900332	1614,41	1601,36	99,19%
	27014A14900333	1396,77	1396,77	100,00%
	27014A14900334	1561,64	1230,79	78,81%
	27014A14900335	1733,77	1216,04	70,14%
	27014A14900336	1995,14	1371,63	68,75%
	27014A14900337	1121,36	673,85	60,09%
	27014A14900338	1551,33	331,29	21,36%
	27014A14900383	4043,62	120,41	2,98%
	27014A14900384	1336,47	744,14	55,68%
	27014A14900385	2482,03	934,20	37,64%
	27014A14900386	1732,54	1014,78	58,57%
	27014A14900387	809,92	765,49	94,51%
	27014A14900388	223,60	223,60	100,00%
	27014A14900390	35667,62	4619,28	12,95%
	27014A14900418	17507,68	3796,60	21,69%
	27014A14900419	4418,86	3,21	0,07%
	27014A14900471	2955,58	652,80	22,09%
	27014A14900509	3115,67	875,10	28,09%
	27014A14900510	5232,75	4664,71	89,14%
	27014A14910209	4330,94	3723,60	85,98%
	27014A14910229	296,49	29,37	9,91%
	27014A14910230	444,79	266,36	59,88%
	27014A14910231	889,39	559,69	62,93%
	27014A14910233	716,02	267,43	37,35%
	27014A15000084	11194,50	2622,72	23,43%
	27014A15000086	1443,42	414,42	28,71%
	27014A15000087	1803,59	905,12	50,18%
	27014A15000088	2198,54	1414,86	64,35%
	27014A15000089	3676,98	1994,71	54,25%
	27014A15000091	4076,93	1180,95	28,97%
	27014A15000092	738,81	738,81	100,00%
	27014A15000093	11944,07	2993,06	25,06%
	27014A15000095	3473,35	3257,73	93,79%
	27014A15000097	1150,40	1052,96	91,53%
	27014A15000098	623,45	623,45	100,00%
	27014A15000141	3434,62	1888,73	54,99%
	27014A15000143	3557,20	2157,53	60,65%



CARTOGRAFÍA DAS FAIXAS SECUNDARIAS DE XESTIÓN DE BIOMASA

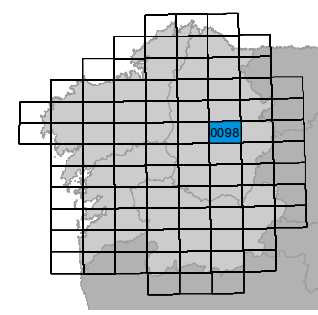
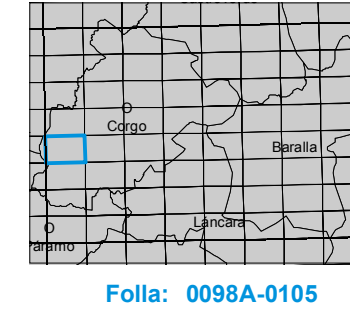
- Parcelas afectadas
- Faixa Protección 50m
- Delimitación Automática
- Solo de Nucleo Rural
- Solo Urbano
- Solo Urbanizable

Parcelas afectadas por faixas de 50 metros entorno a núcleos

Coordenadas das esquinas da folla

UTM ED50 Fuso 29		Xeográficas ETRS89		
x	y	Longitude	Latitude	
1	620852,8	4752836,1	-7:31:15,0	42:55:00,0
2	624253,6	4752896,7	-7:28:45,0	42:55:00,0
3	624295,5	4750583,2	-7:28:45,0	42:53:45,0
4	620893,5	4750522,6	-7:31:15,0	42:53:45,0

Proxección U.T.M. Fuso 29
Escala de GRIS80
Sistema de referencia ETRS89



Folla: 0098A-0105

Plano Nº 0098A-0105	Referencia Catastral	Superficie (m ²)	Superficie Afectada (m ²)	Porcentaje Afectada
	000300100PH25A	28,20	28,20	100,00%
	000300400PH25A	1592,85	923,17	57,96%
	000301000PH25A	19,24	19,24	100,00%
	000401100PH25A	490,01	490,02	100,00%
	000700100PH25A	59,40	59,40	100,00%
	000700200PH25A	25,53	25,53	100,00%
	000800400PH25A	31,28	28,57	91,32%
	002200600PH25C	136,89	32,65	23,85%
	27014A14000047	25959,21	2005,40	7,73%
	27014A14300222	1758,16	379,50	21,59%
	27014A14500043	19471,39	5370,21	27,58%
	27014A14500046	10574,19	959,16	9,07%
	27014A14500049	1805,85	1805,85	100,00%
	27014A14500050	2139,64	1051,59	49,15%
	27014A14500082	27836,49	9504,84	34,15%
	27014A14500089	2675,15	1197,22	44,75%
	27014A14500091	5476,26	700,74	12,80%
	27014A14500132	44737,25	4902,43	10,96%
	27014A14500143	30944,13	6231,97	20,14%
	27014A14500145	1809,80	435,61	24,07%
	27014A14500146	1113,36	928,32	83,38%
	27014A14500148	10642,91	5287,73	49,68%
	27014A14500150	742,39	17,87	2,41%
	27014A14500151	4125,20	1630,90	39,54%
	27014A14500152	1212,54	1187,82	97,96%
	27014A14500154	512,67	512,67	100,00%
	27014A14500155	362,50	362,50	100,00%
	27014A14500158	2476,88	2433,31	98,24%
	27014A14500159	4248,85	2034,01	47,87%
	27014A14500249	2918,98	486,08	16,65%
	27014A14500251	3477,65	3189,30	91,71%
	27014A14500252	2152,84	563,14	26,16%
	27014A14500253	2578,13	1546,78	60,00%
	27014A14500374	11111,11	6213,20	55,92%
	27014A14500375	7293,74	387,65	5,31%
	27014A14500383	4817,73	860,24	17,86%
	27014A14500387	342,19	298,28	87,17%
	27014A14500394	19550,37	369,72	1,89%
	27014A14500396	917,53	142,05	15,48%
	27014A14500397	10126,13	4093,56	40,43%
	27014A14500401	3410,36	3123,55	91,59%
	27014A14500402	11404,31	2729,49	23,93%
	27014A14500407	19402,03	8445,03	43,53%
	27014A14500410	11694,46	190,73	1,63%
	27014A14500433	27607,93	8430,88	30,54%

Plano Nº 0098A-0105	Referencia Catastral	Superficie (m ²)	Superficie Afectada (m ²)	Porcentaxe Afectada
	27014A14500434	5615,77	3066,75	54,61%
	27014A14500436	4244,36	2380,14	56,08%
	27014A14500437	147,41	147,41	100,00%
	27014A14500439	2495,45	174,01	6,97%
	27014A14500440	1780,64	482,22	27,08%
	27014A14500441	1999,47	691,88	34,60%
	27014A14500490	21790,52	6991,66	32,09%
	27014A14500494	2006,94	867,58	43,23%
	27014A14500495	2010,80	2010,80	100,00%
	27014A14500510	14750,84	45,94	0,31%
	27014A14500511	16800,21	7581,19	45,13%
	27014A14500527	984,93	783,60	79,56%
	27014A14500528	619,37	619,37	100,00%
	27014A14500539	3085,57	623,09	20,19%
	27014A14600001	3273,39	1160,23	35,44%
	27014A14600002	2198,51	688,68	31,32%
	27014A14600003	1963,21	497,67	25,35%
	27014A14600004	438,17	438,17	100,00%
	27014A14600005	928,15	928,15	100,00%
	27014A14600006	8980,70	4871,70	54,25%
	27014A14600007	17730,44	3298,90	18,61%
	27014A14600008	9753,56	3391,40	34,77%
	27014A14600010	1705,81	1688,05	98,96%
	27014A14600011	2447,52	1604,42	65,55%
	27014A14600014	28135,96	1285,59	4,57%
	27014A14600042	6875,32	2812,23	40,90%
	27014A14600043	7157,27	5474,71	76,49%
	27014A14600044	3382,02	1710,11	50,56%
	27014A14600045	972,72	526,79	54,16%
	27014A14600046	7535,56	1509,04	20,03%
	27014A14600050	8309,82	3581,09	43,09%
	27014A14600056	2193,60	1416,76	64,59%
	27014A14600057	5295,52	3325,27	62,79%
	27014A14600058	1035,84	594,62	57,40%
	27014A14600059	2547,93	1877,17	73,67%
	27014A14600061	819,32	799,71	97,61%
	27014A14600062	855,33	789,38	92,29%
	27014A14600063	2284,01	1758,20	76,98%
	27014A14600064	2267,93	1332,38	58,75%
	27014A14600065	2219,02	1821,72	82,10%
	27014A14600088	40342,43	5180,31	12,84%
	27014A14600092	2645,48	360,46	13,63%
	27014A14600093	929,92	356,07	38,29%
	27014A14600119	4092,43	3396,84	83,00%
	27014A14600131	2070,44	1154,29	55,75%

Plano Nº 0098A-0105	Referencia Catastral	Superficie (m ²)	Superficie Afectada (m ²)	Porcentaxe Afectada
	27014A14600132	669,72	123,74	18,48%
	27014A14600133	1561,12	706,67	45,27%
	27014A14600134	1702,97	1060,17	62,25%
	27014A14600135	2036,18	2036,18	100,00%
	27014A14600136	4847,33	2012,50	41,52%
	27014A14600137	2173,48	96,96	4,46%
	27014A14600138	7610,84	3113,60	40,91%
	27014A14600139	3254,54	416,61	12,80%
	27014A14600140	3059,07	1661,16	54,30%
	27014A14600141	6827,21	4669,33	68,39%
	27014A14600142	4788,73	2334,33	48,75%
	27014A14600143	601,03	138,81	23,10%
	27014A14600144	1242,25	114,75	9,24%
	27014A14600145	1345,82	150,83	11,21%
	27014A14600146	4831,92	4079,87	84,44%
	27014A14600150	644,07	4,18	0,65%
	27014A14600152	1440,74	1025,24	71,16%
	27014A14600153	205,05	35,56	17,34%
	27014A14600154	1623,75	802,80	49,44%
	27014A14600156	1461,27	1447,89	99,08%
	27014A14600157	4033,02	3083,06	76,45%
	27014A14600158	5216,06	2933,44	56,24%
	27014A14600159	1493,76	344,93	23,09%
	27014A14600160	3985,67	254,35	6,38%
	27014A14600164	9233,22	295,64	3,20%
	27014A14600233	71713,84	6394,77	8,92%
	27014A14600239	12454,81	3475,02	27,90%
	27014A14600241	33444,31	7426,47	22,21%
	27014A14600243	10069,27	3568,95	35,44%
	27014A14600244	3240,72	2427,19	74,90%
	27014A14600246	1730,88	297,22	17,17%
	27014A14600256	1998,41	777,71	38,92%
	27014A14600280	57872,27	7928,57	13,70%
	27014A14600284	158758,04	8365,27	5,27%
	27014A14600286	22992,20	775,47	3,37%
	27014A14600300	16608,97	3850,00	23,18%
	27014A14600308	3565,41	2587,16	72,56%
	27014A14600309	1150,19	1150,19	100,00%
	27014A14600311	4713,23	2469,85	52,40%
	27014A14600314	7435,13	4343,21	58,41%
	27014A14600315	5208,57	1026,74	19,71%
	27014A14600316	3175,38	1433,28	45,14%
	27014A14600318	9222,10	6859,35	74,38%
	27014A14600368	8117,86	5098,68	62,81%
	27014A14600370	128426,18	3680,70	2,87%

Plano Nº 0098A-0105	Referencia Catastral	Superficie (m ²)	Superficie Afectada (m ²)	Porcentaxe Afectada
	27014A14600371	650,73	650,73	100,00%
	27014A14600372	147,08	91,30	62,08%
	27014A14600377	1357,80	303,92	22,38%
	27014A14600379	123,43	72,94	59,10%
	27014A14600380	6163,87	950,47	15,42%
	27014A14600381	63,68	63,68	100,00%
	27014A14600385	19814,54	5786,11	29,20%
	27014A14600386	323,74	323,74	100,00%
	27014A14700001	23165,70	2008,02	8,67%
	27014A14700007	2610,98	224,22	8,59%
	27014A14700011	8146,29	4567,98	56,07%
	27014A14700061	1397,77	976,66	69,87%
	27014A14700063	975,60	679,94	69,69%
	27014A14700066	635,97	165,32	26,00%
	27014A14700075	1123,66	34,91	3,11%
	27014A14700076	294,03	294,03	100,00%
	27014A14700148	849,76	501,69	59,04%
	27014A14700149	5894,93	3056,72	51,85%
	27014A14700151	1980,53	651,95	32,92%
	27014A14700155	4532,18	177,83	3,92%
	27014A14700163	2162,07	262,86	12,16%
	27014A14700171	29154,82	281,02	0,96%
	27014A14700183	2455,09	1059,83	43,17%
	27014A14700184	2049,71	2044,94	99,77%
	27014A14700185	652,31	651,63	99,90%
	27014A14700186	1745,45	395,15	22,64%
	27014A14700187	2524,75	2314,02	91,65%
	27014A14700189	584,59	584,59	100,00%
	27014A14700190	2287,11	1334,56	58,35%
	27014A14700191	4764,55	2682,69	56,31%
	27014A14700192	2567,28	270,14	10,52%
	27014A14700195	1543,71	1519,87	98,46%
	27014A14700196	1160,08	826,94	71,28%
	27014A14700197	398,58	16,02	4,02%
	27014A14700199	811,73	795,51	98,00%
	27014A14700200	5514,20	156,99	2,85%
	27014A14700205	2083,13	307,04	14,74%
	27014A14700206	3624,68	2824,09	77,91%
	27014A14700207	2040,99	1032,65	50,60%
	27014A14700245	1495,15	27,05	1,81%
	27014A14700246	3695,73	2696,31	72,96%
	27014A14700247	3792,67	749,13	19,75%
	27014A14700248	10195,96	1322,79	12,97%
	27014A14700250	1833,59	1811,95	98,82%
	27014A14700251	3133,63	3121,06	99,60%

Plano Nº 0098A-0105	Referencia Catastral	Superficie (m ²)	Superficie Afectada (m ²)	Porcentaxe Afectada
	27014A14700256	3556,81	236,34	6,64%
	27014A14700265	922,69	922,69	100,00%
	27014A14700271	93,86	93,86	100,00%
	27014A14800089	8665,32	4975,70	57,42%
	27014A14800096	6781,64	3255,59	48,01%
	27014A14800099	980,65	600,94	61,28%
	27014A14800104	5565,68	125,55	2,26%
	27014A14800106	2462,27	312,68	12,70%
	27014A14800107	5841,51	1837,69	31,46%
	27014A14800108	1290,37	771,29	59,77%
	27014A14800109	926,15	502,54	54,26%
	27014A14800111	1062,98	1062,98	100,00%
	27014A14800112	2067,38	1931,99	93,45%
	27014A14800113	1609,12	27,57	1,71%
	27014A14800115	4609,35	3206,04	69,56%
	27014A14800117	2691,91	2514,67	93,42%
	27014A14800118	4156,49	1453,13	34,96%
	27014A14800126	10514,62	1874,21	17,82%
	27014A14800127	3763,52	3112,91	82,71%
	27014A14800129	2876,93	1603,01	55,72%
	27014A14800131	6289,72	2987,16	47,49%
	27014A14800138	998,61	998,61	100,00%
	27014A14800171	1882,28	1680,56	89,28%
	27014A14800172	8038,36	4804,57	59,77%
	27014A14800175	6293,91	1083,51	17,22%
	27014A14800176	3805,56	1897,16	49,85%
	27014A14800177	1438,54	1438,54	100,00%
	27014A14800178	1553,67	513,35	33,04%
	27014A14800181	557,25	121,20	21,75%
	27014A14800182	4356,53	3367,94	77,31%
	27014A14800183	1061,68	1051,76	99,07%
	27014A14800185	11815,81	4867,35	41,19%
	27014A14800190	3113,77	261,26	8,39%
	27014A14800191	11576,62	6326,92	54,65%
	27014A14800192	1155,19	1155,19	100,00%
	27014A14800193	462,64	370,97	80,19%
	27014A14800194	498,09	277,91	55,80%
	27014A14800195	4345,24	1481,31	34,09%
	27014A14800196	2216,00	1208,83	54,55%
	27014A14800200	5932,71	1120,79	18,89%
	27014A14800220	22268,11	10698,17	48,04%
	27014A14800225	797,81	334,18	41,89%
	27014A14800226	1158,63	272,68	23,53%
	27014A14800354	3133,23	1301,86	41,55%
	27014A14800355	1108,16	1096,40	98,94%

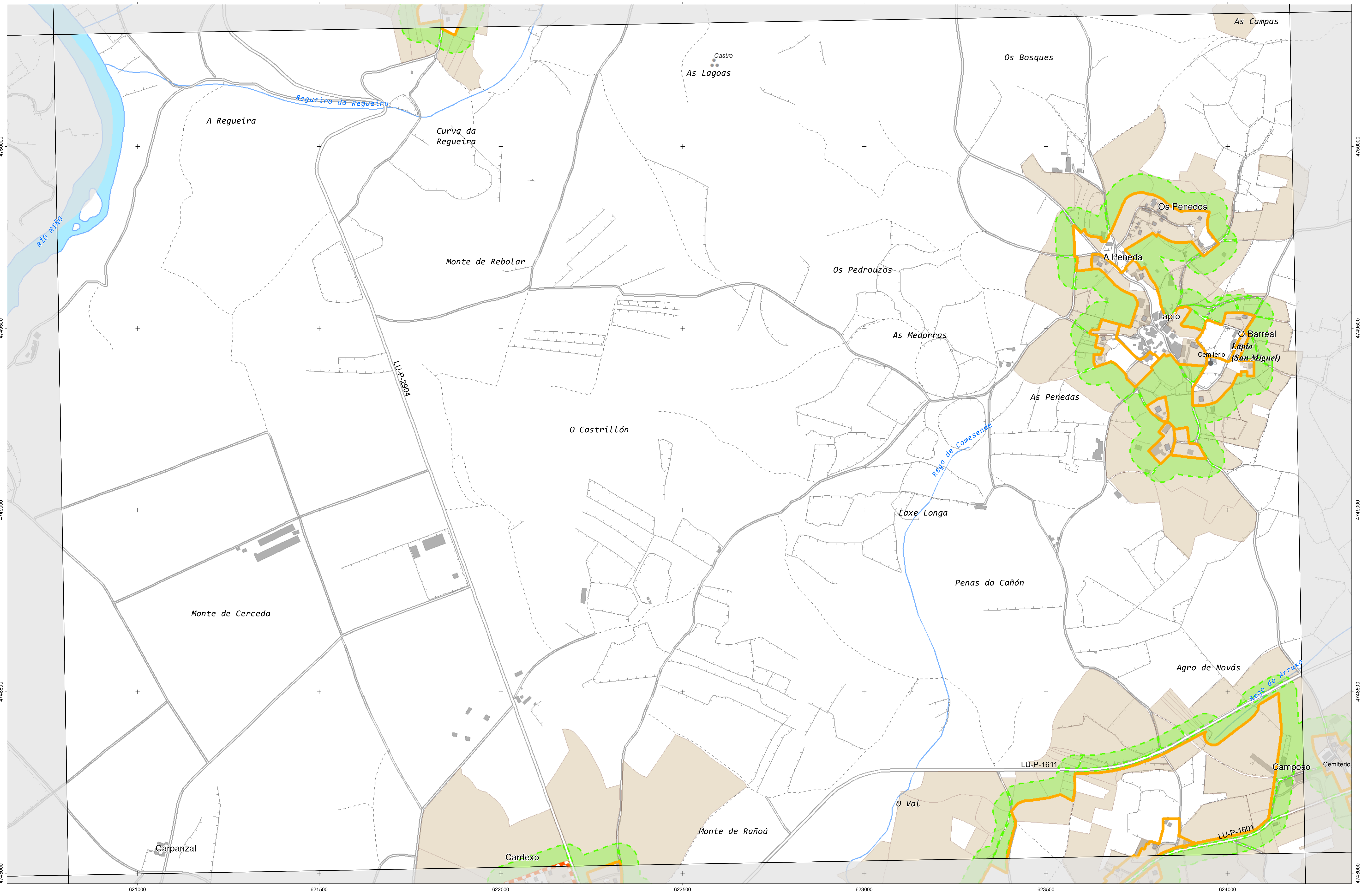
Plano Nº 0098A-0105	Referencia Catastral	Superficie (m ²)	Superficie Afectada (m ²)	Porcentaxe Afectada
	27014A14900471	2955,58	652,80	22,09%
	27014A14900472	5790,76	4041,83	69,80%
	27014A14900538	237,57	50,04	21,07%
	27014A15000001	8799,54	4702,08	53,44%
	27014A15000002	951,14	299,01	31,44%
	27014A15000003	533,04	220,56	41,38%
	27014A15000004	1411,49	541,23	38,34%
	27014A15000005	776,83	455,58	58,65%
	27014A15000006	1406,10	951,51	67,67%
	27014A15000007	3033,13	1813,16	59,78%
	27014A15000008	1831,32	1086,88	59,35%
	27014A15000009	820,05	495,80	60,46%
	27014A15000010	1087,07	672,55	61,87%
	27014A15000011	31207,32	13416,18	42,99%
	27014A15000013	7092,98	3347,61	47,20%
	27014A15000014	2263,81	1035,02	45,72%
	27014A15000016	85,73	79,50	92,74%
	27014A15000018	7403,03	3423,68	46,25%
	27014A15000019	8956,99	3980,94	44,44%
	27014A15000020	7030,27	514,44	7,32%
	27014A15000024	9394,54	44,34	0,47%
	27014A15000025	13607,17	4465,91	32,82%
	27014A15000026	2330,00	527,59	22,64%
	27014A15000027	1245,83	611,65	49,10%
	27014A15000028	4488,98	3533,74	78,72%
	27014A15000029	2634,23	777,57	29,52%
	27014A15000030	3550,50	3411,20	96,08%
	27014A15000031	1216,45	1161,49	95,48%
	27014A15000032	2239,29	14,55	0,65%
	27014A15000037	1280,83	534,30	41,72%
	27014A15000038	15104,33	10323,32	68,35%
	27014A15000040	656,54	613,04	93,37%
	27014A15000042	1624,38	1624,38	100,00%
	27014A15000045	6121,22	4863,18	79,45%
	27014A15000047	6977,84	6924,76	99,24%
	27014A15000048	368,95	368,95	100,00%
	27014A15000049	341,41	341,41	100,00%
	27014A15000050	276,11	276,11	100,00%
	27014A15000051	257,15	257,14	100,00%
	27014A15000056	2348,84	712,96	30,35%
	27014A15000058	6500,37	3837,88	59,04%
	27014A15000059	7765,62	3288,18	42,34%
	27014A15000060	14048,93	7477,03	53,22%
	27014A15000065	2102,93	337,20	16,03%
	27014A15000066	741,16	642,62	86,70%

Plano Nº 0098A-0105	Referencia Catastral	Superficie (m ²)	Superficie Afectada (m ²)	Porcentaxe Afectada
	27014A15000067	836,80	836,80	100,00%
	27014A15000068	4512,43	452,96	10,04%
	27014A15000070	334,37	334,37	100,00%
	27014A15000073	487,29	487,29	100,00%
	27014A15000074	294,13	294,13	100,00%
	27014A15000075	359,00	359,00	100,00%
	27014A15000076	348,92	348,91	100,00%
	27014A15000079	8532,24	3026,61	35,47%
	27014A15000080	1043,79	931,39	89,23%
	27014A15000081	914,26	137,28	15,02%
	27014A15000084	11194,50	2622,72	23,43%
	27014A15000085	4406,33	169,49	3,85%
	27014A15000086	1443,42	414,42	28,71%
	27014A15000087	1803,59	905,12	50,18%
	27014A15000088	2198,54	1414,86	64,35%
	27014A15000089	3676,98	1994,71	54,25%
	27014A15000090	2603,82	1858,81	71,39%
	27014A15000094	1901,56	1393,58	73,29%
	27014A15000095	3473,35	3257,73	93,79%
	27014A15000100	1176,15	278,81	23,71%
	27014A15000104	19985,15	3928,61	19,66%
	27014A15000105	24327,42	8943,40	36,76%
	27014A15000118	4876,62	608,65	12,48%
	27014A15000119	6468,32	3426,93	52,98%
	27014A15000121	42125,20	93,57	0,22%
	27014A15000122	5386,49	3197,59	59,36%
	27014A15000123	2795,38	2756,24	98,60%
	27014A15000124	17379,71	5325,43	30,64%
	27014A15000125	100,88	100,88	100,00%
	27014A15000128	9358,94	5171,95	55,26%
	27014A15000129	5529,63	2622,72	47,43%
	27014A15000130	1427,66	302,65	21,20%
	27014A15000138	792,78	444,93	56,12%
	27014A15000140	3571,78	467,58	13,09%
	27014A15000142	1392,75	60,81	4,37%
	27014A15000146	8798,33	2861,28	32,52%
	27014A15100001	14108,50	5550,60	39,34%
	27014A15100002	2509,52	1576,78	62,83%
	27014A15100003	2262,92	1594,90	70,48%
	27014A15100004	1827,65	197,95	10,83%
	27014A15100006	277,63	31,55	11,36%
	27014A15100007	1270,28	1005,96	79,19%
	27014A15100008	1866,47	1803,99	96,65%
	27014A15100009	640,59	43,86	6,85%
	27014A15100011	7372,52	226,01	3,07%

Plano Nº 0098A-0105	Referencia Catastral	Superficie (m ²)	Superficie Afectada (m ²)	Porcentaxe Afectada
	27014A15100015	2612,66	1410,29	53,98%
	27014A15100016	4463,20	1807,61	40,50%
	27014A15100017	1941,51	822,47	42,36%
	27014A15100052	35844,65	299,92	0,84%
	27014A15100053	8846,40	676,46	7,65%
	27014A15100058	5460,54	4335,19	79,39%
	27014A15100060	2469,20	632,76	25,63%
	27014A15100061	2844,01	2417,58	85,01%
	27014A15100063	4550,41	703,09	15,45%
	27014A15100067	11190,43	24,08	0,22%
	27014A15100070	3616,19	2047,43	56,62%
	27014A15100071	3606,49	3375,55	93,60%
	27014A15100073	7796,03	4305,86	55,23%
	27014A15100074	1771,72	513,32	28,97%
	27014A15100075	4918,90	1892,72	38,48%
	27014A15100076	806,98	806,98	100,00%
	27014A15100117	16083,12	8517,45	52,96%
	27014A15100119	7357,54	698,12	9,49%
	27014A15100120	8223,56	342,30	4,16%
	27014A15100124	7046,72	900,86	12,78%
	27014A15100126	5793,23	381,30	6,58%
	27014A15100127	13342,05	6675,72	50,04%
	27014A15100130	663,06	502,79	75,83%
	27014A15100131	655,50	655,50	100,00%
	27014A15100132	11040,98	2951,06	26,73%
	27014A15100133	3659,86	2770,37	75,70%
	27014A15100134	4910,19	3171,77	64,60%
	27014A15100135	7223,77	1785,17	24,71%
	27014A15100136	5835,76	2728,12	46,75%
	27014A15100137	1766,02	14,09	0,80%
	27014A15100186	19622,50	3543,48	18,06%
	27014A15100187	10935,85	419,26	3,83%
	27014A15100189	7100,92	3267,95	46,02%
	27014A15100192	3151,63	1897,11	60,19%
	27014A15100193	1541,54	1541,54	100,00%
	27014A15100194	3129,91	2965,23	94,74%
	27014A15100195	4147,54	1034,98	24,95%
	27014A15100246	15937,72	3289,27	20,64%
	27014A15100250	1173,77	896,87	76,41%
	27014A15100251	5694,29	2401,10	42,17%
	27014A15100342	520,24	519,96	99,95%
	27014A15100349	2123,12	375,95	17,71%
	27014A15100355	2730,49	1614,00	59,11%
	27014A15100358	1323,79	490,98	37,09%
	27014A15100369	2767,65	1946,92	70,35%

Plano Nº 0098A-0105	Referencia Catastral	Superficie (m ²)	Superficie Afectada (m ²)	Porcentaxe Afectada
	27014A15200209	66732,90	800,71	1,20%
	27014A15700011	9328,49	53,75	0,58%
	27014A15700018	1031,21	912,57	88,49%
	27014A15700028	1298,85	68,27	5,26%
	27014A15700029	2105,95	2067,82	98,19%
	27014A15700030	4747,38	2463,37	51,89%
	27014A15700031	12740,61	5384,95	42,27%
	27014A15700062	13577,03	1763,92	12,99%
	27014A15700065	1196,71	1192,56	99,65%
	27014A15700066	1051,70	485,97	46,21%
	27014A15700068	467,98	467,98	100,00%
	27014A15700069	238,28	238,28	100,00%
	27014A15700070	236,42	236,42	100,00%
	27014A15700071	3207,69	498,61	15,54%
	27014A15700072	8810,78	5608,77	63,66%
	27014A15700075	4058,45	2006,49	49,44%
	27014A15700076	101,60	101,60	100,00%
	27014A15700077	73,36	73,36	100,00%
	27014A15700082	1418,47	1418,46	100,00%
	27014A15700084	1550,54	1550,54	100,00%
	27014A15700087	1843,45	1843,45	100,00%
	27014A15700088	1803,13	1789,15	99,22%
	27014A15700091	4035,25	2992,16	74,15%
	27014A15700092	4586,34	2556,45	55,74%
	27014A15700093	6223,11	1795,30	28,85%
	27014A15700106	1773,45	24,58	1,39%
	27014A15700107	14794,68	997,23	6,74%
	27014A15700147	20229,53	6097,90	30,14%
	27014A15700163	30825,04	5234,57	16,98%
	27014A15700164	1433,00	705,92	49,26%
	27014A15700165	1817,10	1183,03	65,11%
	27014A15700166	2535,54	306,43	12,09%
	27014A15700241	1391,01	1044,40	75,08%
	27014A15700242	2353,55	154,59	6,57%
	27014A15700245	5677,63	3980,78	70,11%
	27014A15700256	649,30	626,45	96,48%
	27014A15700257	1068,12	995,88	93,24%
	27014A15700259	1468,99	1444,57	98,34%
	27014A15700260	1227,58	1212,92	98,81%
	27014A15700262	767,65	741,26	96,56%
	27014A15700263	1894,39	1217,09	64,25%
	27014A15700264	16313,81	192,49	1,18%
	27014A15700266	2578,76	2133,86	82,75%
	27014A15700268	1050,10	1002,36	95,45%
	27014A15700273	2604,23	831,61	31,93%

Plano Nº 0098A-0105	Referencia Catastral	Superficie (m²)	Superficie Afectada (m²)	Porcentaxe Afectada
	27014A15700281	3707,51	565,66	15,26%
	27014A15700292	735,93	93,89	12,76%
	27014A15700294	764,33	327,55	42,85%
	27014A15700310	2018,70	1435,77	71,12%
	27014A15700313	4667,23	2307,42	49,44%
	27014A15700317	84,48	1,76	2,09%
	27014A15700321	4555,68	1256,49	27,58%
	27014A15700323	1023,23	241,10	23,56%
	27014A15700325	403,04	135,41	33,60%
	27014A15700342	4143,96	3987,60	96,23%
	27014A15700347	1871,12	864,80	46,22%
	27014A15700359	1700,39	828,09	48,70%
	27014A15700360	2491,74	416,88	16,73%
	27014A15700361	429,37	372,14	86,67%



CARTOGRAFÍA DAS FAIXAS SECUNDARIAS DE XESTIÓN DE BIOMASA

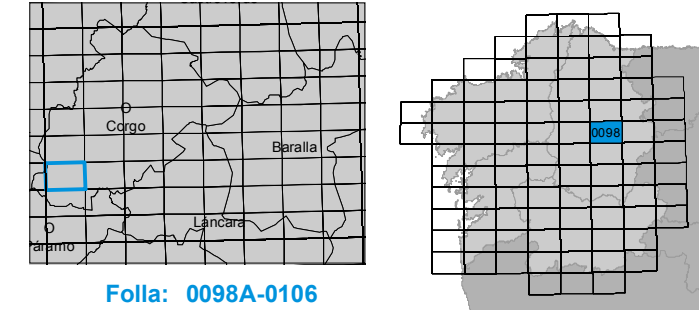
- Parcelas afectadas
- Faixa Protección 50m
- Delimitación Automática
- Solo de Nucleo Rural
- Solo Urbano
- Solo Urbanizable

Parcelas afectadas por faixas de 50 metros entorno a núcleos

Coordenadas das esquinas da folla

UTM ED50 Fuso 29	X	Y	Xeográficas ETRS89	Latitude
1	620893,5	4750522,6	-7,31:15,0	42:53:45,0
2	624295,5	4750583,2	-7,28:45,0	42:53:45,0
3	624337,3	4748289,7	-7,28:45,0	42:52:30,0
4	620934,2	4748209,1	-7,31:15,0	42:52:30,0

Proxección U.T.M. Fuso 29
Escala de GRIS0
Sistema de referencia ETRS89

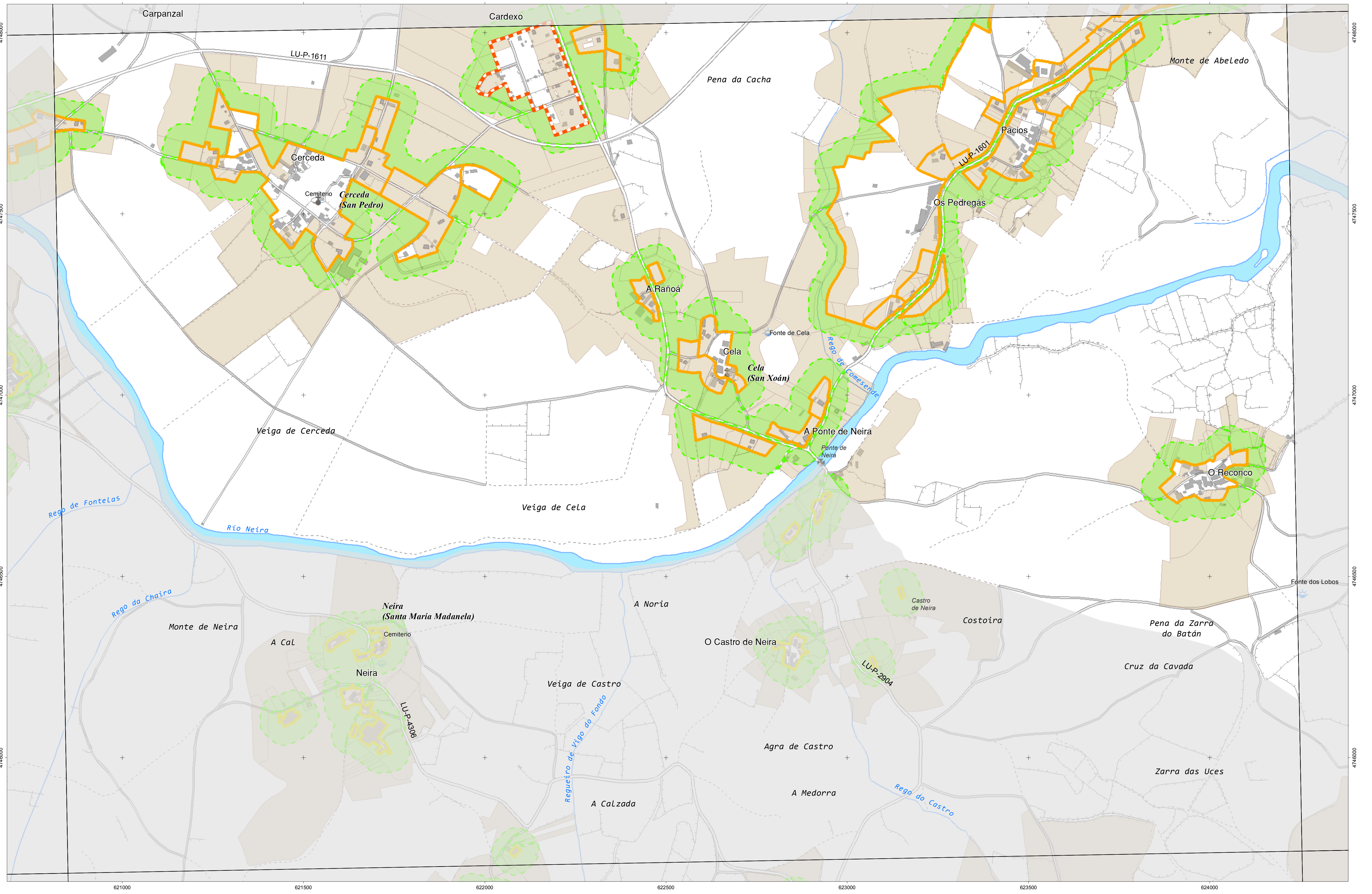


Plano Nº 0098A-0106	Referencia Catastral	Superficie (m ²)	Superficie Afectada (m ²)	Porcentaxe Afectada
	000401800PH24G	764,01	40,00	5,24%
	002000600PH24G	82,35	82,35	100,00%
	27014A11000026	14297,90	7533,11	52,69%
	27014A11000028	13115,56	7605,24	57,99%
	27014A11000030	12413,12	8950,01	72,10%
	27014A11000031	593,18	593,18	100,00%
	27014A11000032	976,65	976,65	100,00%
	27014A11000033	1638,32	1638,32	100,00%
	27014A11000034	4900,78	2267,94	46,28%
	27014A11000035	5340,46	4962,04	92,91%
	27014A11000043	8278,30	129,23	1,56%
	27014A11000054	16406,78	4664,92	28,43%
	27014A11000055	3874,41	401,05	10,35%
	27014A11000056	18707,06	1274,25	6,81%
	27014A11000057	951,31	278,44	29,27%
	27014A11000060	4489,28	519,49	11,57%
	27014A11000063	3220,59	246,31	7,65%
	27014A11000066	12171,34	175,30	1,44%
	27014A11000067	4483,02	343,17	7,65%
	27014A11000068	4129,29	2312,10	55,99%
	27014A11000069	34309,07	2304,96	6,72%
	27014A11000070	711,57	41,86	5,88%
	27014A11000071	17597,64	4087,42	23,23%
	27014A11000073	3833,61	819,32	21,37%
	27014A11000074	1017,22	300,41	29,53%
	27014A11000075	1530,54	350,52	22,90%
	27014A11000076	1075,90	265,99	24,72%
	27014A11000102	1343,24	502,46	37,41%
	27014A11000108	3681,14	338,56	9,20%
	27014A11000118	22132,26	645,78	2,92%
	27014A11000119	7866,91	16,82	0,21%
	27014A11000120	858,21	832,58	97,01%
	27014A11000122	788,80	781,56	99,08%
	27014A11000124	589,67	582,83	98,84%
	27014A11000125	2758,55	698,05	25,30%
	27014A11000126	422,29	416,39	98,60%
	27014A11000128	1760,33	829,15	47,10%
	27014A11000129	801,60	801,60	100,00%
	27014A11000130	789,04	294,89	37,37%
	27014A11000131	3737,00	2648,61	70,88%
	27014A11000132	16587,65	4525,83	27,28%
	27014A11000161	13216,33	6981,85	52,83%
	27014A11000164	61996,20	27683,79	44,65%
	27014A11000170	29010,78	225,16	0,78%
	27014A11000171	24399,76	8270,67	33,90%

Plano Nº 0098A-0106	Referencia Catastral	Superficie (m ²)	Superficie Afectada (m ²)	Porcentaxe Afectada
	27014A11000175	858,94	130,35	15,18%
	27014A11000176	2335,88	472,31	20,22%
	27014A11000178	23135,53	4490,06	19,41%
	27014A11000181	179,98	87,84	48,81%
	27014A11000182	1221,12	272,26	22,30%
	27014A11000183	707,96	707,96	100,00%
	27014A11000184	313,93	310,47	98,90%
	27014A11000185	2177,54	102,54	4,71%
	27014A11000193	162,61	161,26	99,17%
	27014A11000194	383,67	281,05	73,25%
	27014A11000195	291,20	77,28	26,54%
	27014A11000196	886,99	133,16	15,01%
	27014A11000197	158,93	158,93	100,00%
	27014A15200034	27263,17	512,75	1,88%
	27014A15200041	11550,96	6174,18	53,45%
	27014A15200047	878,78	313,23	35,64%
	27014A15200048	492,54	72,04	14,63%
	27014A15200133	35939,33	8469,35	23,57%
	27014A15200138	8368,36	332,19	3,97%
	27014A15200148	5015,81	2601,87	51,87%
	27014A15200149	3193,77	3036,75	95,08%
	27014A15200151	17470,91	8182,35	46,83%
	27014A15200152	5645,10	1955,43	34,64%
	27014A15200153	11659,23	9302,57	79,79%
	27014A15200154	5992,48	4566,43	76,20%
	27014A15200156	6145,26	2129,48	34,65%
	27014A15200157	7308,64	2649,60	36,25%
	27014A15200159	1744,84	870,41	49,88%
	27014A15200160	7515,80	3552,19	47,26%
	27014A15200162	4327,25	2503,54	57,86%
	27014A15200163	930,80	80,39	8,64%
	27014A15200164	1518,00	129,29	8,52%
	27014A15200165	18073,91	10935,27	60,50%
	27014A15200172	2057,32	42,64	2,07%
	27014A15200173	1925,28	1315,41	68,32%
	27014A15200174	7238,24	1047,36	14,47%
	27014A15200179	1901,81	1441,42	75,79%
	27014A15200180	656,04	432,06	65,86%
	27014A15200181	1157,33	429,49	37,11%
	27014A15200183	1066,61	1066,61	100,00%
	27014A15200184	189,08	189,08	100,00%
	27014A15200186	189,29	187,59	99,10%
	27014A15200190	18954,50	1524,23	8,04%
	27014A15200191	1782,18	31,74	1,78%
	27014A15200193	419,44	347,57	82,87%

Plano Nº 0098A-0106	Referencia Catastral	Superficie (m ²)	Superficie Afectada (m ²)	Porcentaxe Afectada
	27014A15200194	3162,44	1993,73	63,04%
	27014A15200202	1834,26	89,09	4,86%
	27014A15200204	656,10	580,74	88,51%
	27014A15200209	66732,90	800,71	1,20%
	27014A15300023	7292,17	3316,36	45,48%
	27014A15300024	7685,79	2069,03	26,92%
	27014A15300071	1296,95	1197,03	92,30%
	27014A15300074	3367,80	1790,55	53,17%
	27014A15300076	673,51	426,62	63,34%
	27014A15300077	5847,16	3616,72	61,85%
	27014A15300083	2419,20	1414,17	58,46%
	27014A15300084	1119,00	1100,07	98,31%
	27014A15300085	2860,30	451,19	15,77%
	27014A15300086	13737,19	3722,35	27,10%
	27014A15300087	2196,35	747,09	34,01%
	27014A15300088	241,46	150,25	62,23%
	27014A15300094	8316,50	3772,67	45,36%
	27014A15300098	2987,88	11,41	0,38%
	27014A15300099	1047,84	1047,84	100,00%
	27014A15300100	2115,84	808,22	38,20%
	27014A15300102	3546,37	2362,02	66,60%
	27014A15300104	599,72	599,72	100,00%
	27014A15300105	917,07	917,08	100,00%
	27014A15300106	821,15	788,54	96,03%
	27014A15300107	4332,97	1493,62	34,47%
	27014A15300157	5917,83	1847,22	31,21%
	27014A15300308	1870,88	386,95	20,68%
	27014A15500358	23909,32	5606,59	23,45%
	27014A15500394	429,02	62,30	14,52%
	27014A15500395	6521,57	244,79	3,75%
	27014A15500398	2735,39	1469,57	53,72%
	27014A15500399	2008,37	1763,34	87,80%
	27014A15500411	36694,48	7151,91	19,49%
	27014A15500415	13674,33	7888,09	57,69%
	27014A15500424	4679,26	852,30	18,21%
	27014A15500431	4535,29	512,69	11,30%
	27014A15500436	673,87	673,87	100,00%
	27014A15600032	3745,13	3166,47	84,55%
	27014A15600033	10228,04	173,89	1,70%
	27014A15600036	7280,29	5186,22	71,24%
	27014A15600069	17437,29	3305,46	18,96%
	27014A15600205	9875,27	3098,20	31,37%
	27014A15700088	1803,13	1789,15	99,22%
	27014A15700091	4035,25	2992,16	74,15%
	27014A15700092	4586,34	2556,45	55,74%

Plano Nº 0098A-0106	Referencia Catastral	Superficie (m²)	Superficie Afectada (m²)	Porcentaxe Afectada
	27014A15700093	6223,11	1795,30	28,85%
	27014A15700273	2604,23	831,61	31,93%
	27014A15700275	2259,84	1483,98	65,67%
	27014A15700276	2093,63	1119,29	53,46%
	27014A15700278	2305,60	707,98	30,71%
	27014A15700279	5596,26	57,25	1,02%
	27014A15700342	4143,96	3987,60	96,23%
	27014A15900010	18896,24	1564,27	8,28%
	27014A15900023	32741,27	2679,30	8,18%
	27014A15900112	86988,45	7808,66	8,98%
	27014A15900135	3845,39	3836,71	99,77%
	27014A15900153	2244,22	1604,64	71,50%
	27014A15900154	2743,13	95,25	3,47%
	27014A15900156	82727,23	18066,50	21,84%
	27014A15900273	5760,56	1963,02	34,08%
	27014A15900275	70178,18	21011,69	29,94%
	27014B00200145	23927,68	1829,92	7,65%
	27014B00200146	74284,34	10866,02	14,63%
	27014B00200180	3412,76	282,94	8,29%



CARTOGRAFÍA DAS FAIXAS SECUNDARIAS DE XESTIÓN DE BIOMASA

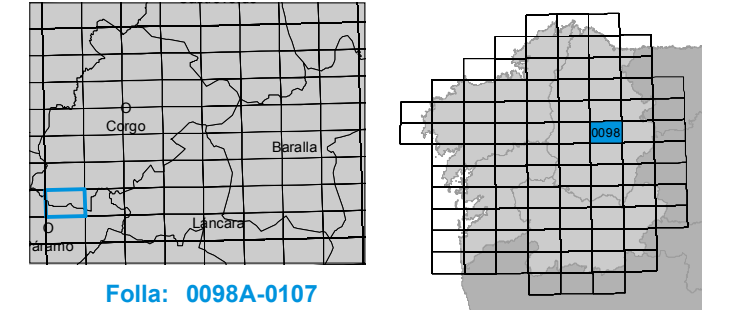
- Parcelas afectadas
- Faixa Protección 50m
- Delimitación Automática
- Solo de Nucleo Rural
- Solo Urbano
- Solo Urbanizable

Parcelas afectadas por faixas de 50 metros entorno a núcleos

Coordenadas das esquinas da folla

UTM ED50 Fuso 29		Xeográficas ETRS89		
x	y	Longitude	Latitude	
1	620934,2	4748209,1	-7:31:15,0	42:52:30,0
2	624337,3	4748289,7	-7:28:45,0	42:52:30,0
3	624379,1	4745956,2	-7:28:45,0	42:51:15,0
4	620974,8	4745956,6	-7:31:15,0	42:51:15,0

Proxección U.T.M. Fuso 29
Escala de GRIS80
Sistema de referencia ETRS89



Plano Nº 0098A-0107	Referencia Catastral	Superficie (m ²)	Superficie Afectada (m ²)	Porcentaxe Afectada
	000300700PH24E	639,45	17,92	2,80%
	000300900PH24E	86,50	86,50	100,00%
	000301100PH24E	272,05	272,05	100,00%
	000400200PH24E	5,27	5,27	100,00%
	000900100PH24E	170,52	145,91	85,57%
	000900200PH24E	9,99	9,99	100,00%
	001000700PH24E	13,30	13,30	100,00%
	001901100PH24G	56,30	41,63	73,93%
	002202600PH24G	1497,10	3,29	0,22%
	002300800PH24G	37,99	37,99	100,00%
	002400300PH24G	4,14	4,14	100,00%
	002401100PH24G	17,55	17,55	100,00%
	002401400PH24G	182,41	47,91	26,27%
	27014A11000060	4489,28	519,49	11,57%
	27014A11000106	211,45	58,95	27,88%
	27014A11000107	1827,93	250,81	13,72%
	27014A11000108	3681,14	338,56	9,20%
	27014A11000118	22132,26	645,78	2,92%
	27014A11000137	1982,74	271,87	13,71%
	27014A11000138	1211,56	164,93	13,61%
	27014A11000139	762,77	262,31	34,39%
	27014A11000141	5539,46	314,18	5,67%
	27014A11000192	83,51	72,43	86,74%
	27014A15500001	4464,34	3948,59	88,45%
	27014A15500002	1151,64	812,20	70,53%
	27014A15500003	994,74	592,71	59,58%
	27014A15500004	2535,47	1298,24	51,20%
	27014A15500008	2277,68	781,50	34,31%
	27014A15500009	2204,31	1132,06	51,36%
	27014A15500010	2501,92	210,60	8,42%
	27014A15500013	2869,70	2795,89	97,43%
	27014A15500014	1148,87	1019,68	88,76%
	27014A15500015	3941,22	694,91	17,63%
	27014A15500016	2431,01	937,59	38,57%
	27014A15500020	3114,71	1818,26	58,38%
	27014A15500024	3329,68	376,38	11,30%
	27014A15500025	3026,27	1532,03	50,62%
	27014A15500027	2561,17	1550,91	60,55%
	27014A15500029	244,08	244,08	100,00%
	27014A15500030	448,89	398,52	88,78%
	27014A15500031	1895,50	256,73	13,54%
	27014A15500032	1130,13	405,00	35,84%
	27014A15500033	649,67	385,95	59,41%
	27014A15500038	2246,02	81,82	3,64%
	27014A15500040	1697,05	1697,05	100,00%

Plano Nº 0098A-0107	Referencia Catastral	Superficie (m ²)	Superficie Afectada (m ²)	Porcentaxe Afectada
	27014A15500041	1028,54	981,04	95,38%
	27014A15500042	873,22	705,27	80,77%
	27014A15500043	986,73	615,89	62,42%
	27014A15500045	2506,76	942,95	37,62%
	27014A15500046	1803,48	1449,18	80,35%
	27014A15500047	2027,68	1073,75	52,95%
	27014A15500049	687,76	531,33	77,26%
	27014A15500050	1227,49	1057,09	86,12%
	27014A15500051	1054,80	881,10	83,53%
	27014A15500053	4940,61	2816,06	57,00%
	27014A15500057	1036,76	618,90	59,70%
	27014A15500058	1477,18	268,53	18,18%
	27014A15500059	1022,81	193,31	18,90%
	27014A15500060	655,09	261,94	39,98%
	27014A15500061	3447,74	2290,95	66,45%
	27014A15500116	4222,05	3980,82	94,29%
	27014A15500117	736,05	714,53	97,08%
	27014A15500118	1399,06	138,64	9,91%
	27014A15500120	2089,63	444,17	21,26%
	27014A15500122	4016,20	472,81	11,77%
	27014A15500124	3910,80	2655,57	67,90%
	27014A15500125	4636,82	165,12	3,56%
	27014A15500128	8800,27	32,92	0,37%
	27014A15500137	1827,35	969,61	53,06%
	27014A15500144	4031,87	2069,77	51,34%
	27014A15500146	492,16	490,99	99,76%
	27014A15500150	154,46	128,58	83,24%
	27014A15500151	2939,99	73,74	2,51%
	27014A15500152	672,67	355,20	52,80%
	27014A15500153	3468,35	1159,18	33,42%
	27014A15500155	7084,56	1663,86	23,49%
	27014A15500159	102,81	102,81	100,00%
	27014A15500162	736,31	736,31	100,00%
	27014A15500164	1120,75	1120,04	99,94%
	27014A15500165	438,82	438,82	100,00%
	27014A15500167	899,98	874,98	97,22%
	27014A15500168	2096,88	1153,32	55,00%
	27014A15500171	1588,87	483,62	30,44%
	27014A15500175	783,13	783,13	100,00%
	27014A15500177	3129,85	2778,02	88,76%
	27014A15500180	2526,98	385,91	15,27%
	27014A15500192	4347,37	355,06	8,17%
	27014A15500193	502,65	460,00	91,52%
	27014A15500194	1215,88	1116,74	91,85%
	27014A15500195	667,65	627,22	93,94%

Plano Nº 0098A-0107	Referencia Catastral	Superficie (m ²)	Superficie Afectada (m ²)	Porcentaxe Afectada
	27014A15500196	783,06	742,81	94,86%
	27014A15500201	3066,81	414,10	13,50%
	27014A15500202	280,52	280,52	100,00%
	27014A15500203	1664,79	1593,98	95,75%
	27014A15500204	1310,65	1215,31	92,73%
	27014A15500205	2745,58	553,29	20,15%
	27014A15500206	4436,38	2658,07	59,92%
	27014A15500207	1168,43	873,22	74,73%
	27014A15500208	860,62	472,59	54,91%
	27014A15500209	697,42	283,82	40,70%
	27014A15500210	388,19	70,15	18,07%
	27014A15500358	23909,32	5606,59	23,45%
	27014A15500359	4298,95	656,16	15,26%
	27014A15500365	588,90	266,34	45,23%
	27014A15500366	991,32	346,16	34,92%
	27014A15500367	380,06	64,47	16,96%
	27014A15500368	452,62	82,27	18,18%
	27014A15500369	301,37	52,29	17,35%
	27014A15500374	1300,26	260,20	20,01%
	27014A15500375	1335,60	37,66	2,82%
	27014A15500398	2735,39	1469,57	53,72%
	27014A15500399	2008,37	1763,34	87,80%
	27014A15500411	36694,48	7151,91	19,49%
	27014A15500412	3592,90	2615,64	72,80%
	27014A15500414	2356,67	1090,75	46,28%
	27014A15500415	13674,33	7888,09	57,69%
	27014A15500431	4535,29	512,69	11,30%
	27014A15500433	735,07	140,02	19,05%
	27014A15900023	32741,27	2679,30	8,18%
	27014A15900026	7305,67	1151,68	15,76%
	27014A15900027	2016,94	2016,95	100,00%
	27014A15900029	28734,99	161,19	0,56%
	27014A15900030	242,19	242,19	100,00%
	27014A15900031	925,17	905,49	97,87%
	27014A15900032	1004,76	994,63	98,99%
	27014A15900033	1352,00	1352,00	100,00%
	27014A15900034	4053,58	1821,40	44,93%
	27014A15900047	6200,86	3174,69	51,20%
	27014A15900048	5576,46	3043,31	54,57%
	27014A15900049	9040,11	5390,23	59,63%
	27014A15900098	4688,65	370,99	7,91%
	27014A15900099	7498,08	81,58	1,09%
	27014A15900112	86988,45	7808,66	8,98%
	27014A15900119	2490,00	1225,38	49,21%
	27014A15900120	488,81	239,09	48,91%

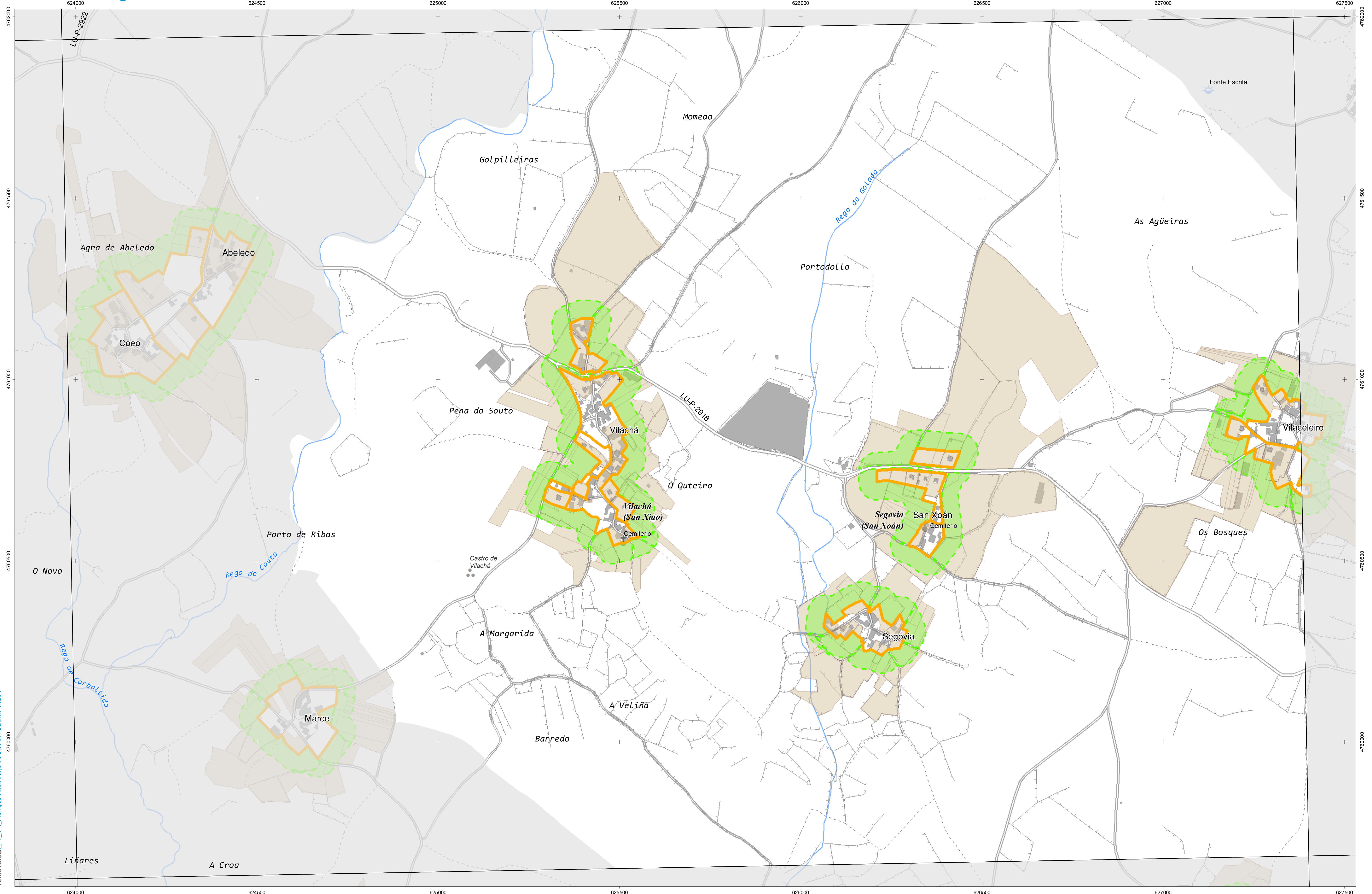
Plano Nº 0098A-0107	Referencia Catastral	Superficie (m ²)	Superficie Afectada (m ²)	Porcentaxe Afectada
	27014A15900121	943,21	265,35	28,13%
	27014A15900122	6343,84	2264,65	35,70%
	27014A15900123	16676,56	4859,42	29,14%
	27014A15900124	8834,08	2896,45	32,79%
	27014A15900125	499,88	248,35	49,68%
	27014A15900126	11991,89	1992,42	16,61%
	27014A15900127	7074,60	4364,18	61,69%
	27014A15900128	14074,84	5972,22	42,43%
	27014A15900130	1723,74	484,44	28,10%
	27014A15900131	5826,00	2210,71	37,95%
	27014A15900132	3613,88	1315,20	36,39%
	27014A15900133	1172,37	1161,91	99,11%
	27014A15900135	3845,39	3836,71	99,77%
	27014A15900141	3249,53	25,63	0,79%
	27014A15900142	405,67	33,59	8,28%
	27014A15900143	658,55	62,45	9,48%
	27014A15900144	677,74	61,84	9,12%
	27014A15900145	2970,08	248,93	8,38%
	27014A15900146	8783,50	491,27	5,59%
	27014A15900147	4004,24	289,04	7,22%
	27014A15900153	2244,22	1604,64	71,50%
	27014A15900156	82727,23	18066,50	21,84%
	27014A15900205	10706,63	1143,89	10,68%
	27014A15900207	338,39	87,99	26,00%
	27014A15900208	694,39	70,60	10,17%
	27014A15900209	419,78	143,05	34,08%
	27014A15900210	5460,65	323,30	5,92%
	27014A15900211	867,74	307,07	35,39%
	27014A15900212	3888,00	137,39	3,53%
	27014A15900213	1815,01	1397,13	76,98%
	27014A15900215	1413,21	298,60	21,13%
	27014A15900216	1459,09	88,04	6,03%
	27014A15900217	850,56	538,90	63,36%
	27014A15900218	7102,09	2948,44	41,52%
	27014A15900219	9074,65	5632,62	62,07%
	27014A15900220	4681,14	2447,80	52,29%
	27014A15900221	1690,38	520,35	30,78%
	27014A15900222	2433,24	2400,78	98,67%
	27014A15900223	3288,30	3213,42	97,72%
	27014A15900224	4700,08	3262,02	69,40%
	27014A15900226	13358,55	7420,55	55,55%
	27014A15900227	8882,07	6703,53	75,47%
	27014A15900228	11257,97	6839,73	60,75%
	27014A15900229	2224,81	1183,91	53,21%
	27014A15900231	8338,19	3929,69	47,13%

Plano Nº 0098A-0107	Referencia Catastral	Superficie (m ²)	Superficie Afectada (m ²)	Porcentaxe Afectada
	27014A15900234	2455,05	170,33	6,94%
	27014A15900237	9567,40	6902,03	72,14%
	27014A15900239	7741,08	1685,93	21,78%
	27014A15900240	4103,25	1450,27	35,34%
	27014A15900245	31191,07	5422,73	17,39%
	27014A15900263	6962,68	2121,52	30,47%
	27014A15900268	1082,12	1082,12	100,00%
	27014A15900269	2080,48	1997,56	96,01%
	27014A15900270	9691,41	3798,43	39,19%
	27014A15900272	3265,33	1739,89	53,28%
	27014A15900275	70178,18	21011,69	29,94%
	27014A15900280	1331,48	959,49	72,06%
	27014A15900316	4106,13	2055,88	50,07%
	27014A16000002	29987,53	1056,82	3,52%
	27014A16000059	18005,64	5718,71	31,76%
	27014A16000161	1045,12	613,47	58,70%
	27014A16000162	460,82	249,71	54,19%
	27014A16000163	281,17	141,65	50,38%
	27014A16000164	207,82	65,20	31,37%
	27014A16000165	3035,30	2906,77	95,77%
	27014A16000166	3778,63	368,90	9,76%
	27014A16000174	1448,62	200,21	13,82%
	27014A16000179	988,85	533,07	53,91%
	27014A16000180	516,75	516,75	100,00%
	27014A16000181	2815,33	1539,03	54,67%
	27014A16000183	5710,81	3464,01	60,66%
	27014A16000189	372,18	330,05	88,68%
	27014A16000190	428,24	377,45	88,14%
	27014A16000191	1323,12	1089,12	82,31%
	27014A16000192	567,07	224,92	39,66%
	27014A16000193	870,17	392,50	45,11%
	27014A16000196	4926,17	236,44	4,80%
	27014A16000204	453,79	194,79	42,93%
	27014A16000206	130,37	25,59	19,63%
	27014A16000207	132,15	132,15	100,00%
	27014A16000210	1197,31	1148,83	95,95%
	27014A16000213	141,07	140,51	99,60%
	27014A16000217	1618,95	1617,60	99,92%
	27014A16000218	3442,46	1747,72	50,77%
	27014A16000219	4012,80	2596,35	64,70%
	27014A16000220	2173,18	1922,58	88,47%
	27014A16000221	5463,36	1386,28	25,37%
	27014A16000222	1342,97	343,20	25,56%
	27014A16000226	3452,12	46,99	1,36%
	27014A16000227	1778,30	771,01	43,36%

Plano Nº 0098A-0107	Referencia Catastral	Superficie (m ²)	Superficie Afectada (m ²)	Porcentaxe Afectada
	27014A16000360	1507,49	354,04	23,49%
	27014A16000361	14175,38	4337,16	30,60%
	27014A16000385	48996,11	2001,73	4,09%
	27014A16000408	134,62	134,62	100,00%
	27014A16000409	1114,05	46,63	4,19%
	27014A16000420	621,24	51,33	8,26%
	27014A16000424	5923,44	3016,39	50,92%
	27014A16000425	2180,21	1381,47	63,36%
	27014A16300602	39820,35	4858,69	12,20%
	27014A16300603	73,29	63,15	86,17%
	27014A16300604	3672,10	3477,47	94,70%
	27014A16300607	19245,14	105,47	0,55%
	27014A16300609	29555,71	7819,05	26,46%
	27014A16300614	4567,79	696,88	15,26%
	27014A16300659	6677,10	4846,17	72,58%
	27014A16300660	5861,95	2510,44	42,83%
	27014A16300661	3753,29	1728,31	46,05%
	27014A16300717	12215,42	1878,50	15,38%
	27014A16300719	19651,37	7409,84	37,71%
	27014A16300720	2430,21	869,83	35,79%
	27014A16300743	1341,44	77,72	5,79%
	27014A16300744	3113,38	2476,26	79,54%
	27014A16300749	5945,85	2320,42	39,03%
	27014B00200046	11166,27	175,07	1,57%
	27014B00200047	3892,00	3883,13	99,77%
	27014B00200048	1180,67	1180,67	100,00%
	27014B00200049	6727,71	4482,11	66,62%
	27014B00200050	15551,50	3273,39	21,05%
	27014B00200053	2159,74	2092,85	96,90%
	27014B00200054	7276,30	1014,24	13,94%
	27014B00200059	57019,75	3593,84	6,30%
	27014B00200075	12770,02	3850,12	30,15%
	27014B00200096	5748,02	3161,07	54,99%
	27014B00200108	3481,77	1566,43	44,99%
	27014B00200109	9632,86	7127,61	73,99%
	27014B00200110	4966,04	3315,63	66,77%
	27014B00200111	4631,38	3509,67	75,78%
	27014B00200112	5532,95	2303,43	41,63%
	27014B00200113	6719,67	4005,52	59,61%
	27014B00200117	4166,34	77,89	1,87%
	27014B00200118	26279,95	11439,52	43,53%
	27014B00200121	8209,02	4406,45	53,68%
	27014B00200124	4194,73	1029,86	24,55%
	27014B00200125	5216,32	147,06	2,82%
	27014B00200127	12951,01	3001,01	23,17%

Plano Nº 0098A-0107	Referencia Catastral	Superficie (m ²)	Superficie Afectada (m ²)	Porcentaxe Afectada
	27014B00200130	7672,48	4272,72	55,69%
	27014B00200131	17966,83	9300,36	51,76%
	27014B00200133	10061,51	4038,58	40,14%
	27014B00200134	1521,27	92,81	6,10%
	27014B00200139	3693,68	1664,30	45,06%
	27014B00200140	19321,80	11509,73	59,57%
	27014B00200141	37921,15	16328,71	43,06%
	27014B00200142	11872,63	3202,09	26,97%
	27014B00200144	10944,91	507,61	4,64%
	27014B00200145	23927,68	1829,92	7,65%
	27014B00200146	74284,34	10866,02	14,63%
	27014B00200150	16555,37	65,28	0,39%
	27014B00200154	21623,06	5139,74	23,77%
	27014B00200156	14691,64	6468,22	44,03%
	27014B00200157	56325,14	11892,59	21,11%
	27014B00200158	18007,08	3704,35	20,57%
	27014B00200159	8308,35	6204,18	74,67%
	27014B00200161	2279,50	2266,44	99,43%
	27014B00200162	2100,56	1990,40	94,76%
	27014B00200163	3003,38	249,02	8,29%
	27014B00200164	2014,85	1462,19	72,57%
	27014B00200165	1951,41	1806,47	92,57%
	27014B00200166	2590,74	96,57	3,73%
	27014B00200167	2197,00	817,70	37,22%
	27014B00200168	49048,89	8126,67	16,57%
	27014B00200169	2875,89	230,90	8,03%
	27014B00200170	2958,55	221,03	7,47%
	27014B00200174	117,46	117,46	100,00%
	27014B00200180	3412,76	282,94	8,29%
	27014B00200181	2784,33	235,57	8,46%
	27014B00200302	4831,64	2492,51	51,59%
	27014B00200307	5431,54	4974,12	91,58%
	27014B00200310	5028,69	3458,16	68,77%
	27014B00200311	5018,43	1660,68	33,09%
	27014B00200322	2243,87	2193,12	97,74%
	27014B00200323	724,80	719,73	99,30%
	27014B00200325	240,00	162,03	67,51%
	27014B00210095	15762,87	1236,74	7,85%
	27014B00210148	16378,30	9940,38	60,69%
	27014B00210149	4217,26	927,32	21,99%
	27014B00210157	2268,73	2241,34	98,79%
	27014B00220094	2577,64	1104,52	42,85%
	27014B00220095	7041,12	4415,90	62,72%
	27014B00220128	12321,43	2216,18	17,99%
	27014B00220129	3449,57	745,54	21,61%

Plano Nº 0098A-0107	Referencia Catastral	Superficie (m²)	Superficie Afectada (m²)	Porcentaxe Afectada
	27014B00220143	12493,06	1362,86	10,91%
	27014B00220148	7740,66	935,45	12,08%
	27014B00220149	23064,15	8374,74	36,31%
	27014B00250147	2082,46	2081,52	99,95%



CARTOGRAFÍA DAS FAIXAS SECUNDARIAS DE XESTIÓN DE BIOMASA

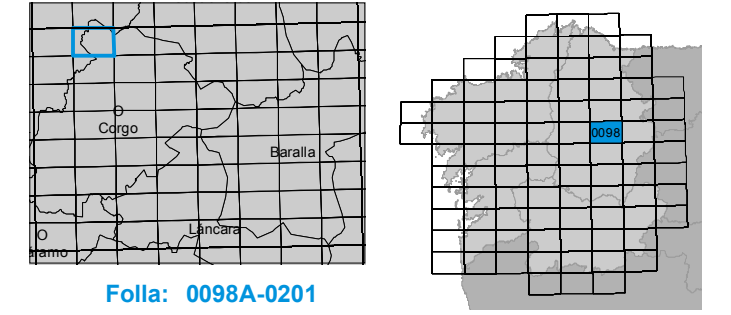
- Parcelas afectadas
- Faixa Protección 50m
- Delimitación Automática
- Solo de Nucleo Rural
- Solo Urbano
- Solo Urbanizable

Parcelas afectadas por faixas de 50 metros entorno a núcleos

Coordenadas das esquinas da folla

UTM ED50 Fuso 29	X	Y	Xeográficas ETRS89	Latitude
1	624086,2	4762150,8	-7,28,45,0	43,00,00,0
2	627482,4	4762213,1	-7,26,15,0	43,00,00,0
3	627525,5	4759899,6	-7,26,15,0	42,58,45,0
4	624128,1	4759837,3	-7,28,45,0	42,58,45,0

Proxección U.T.M. Fuso 29
 Elipsóide GRS80
 Sistema de referencia ETRS89

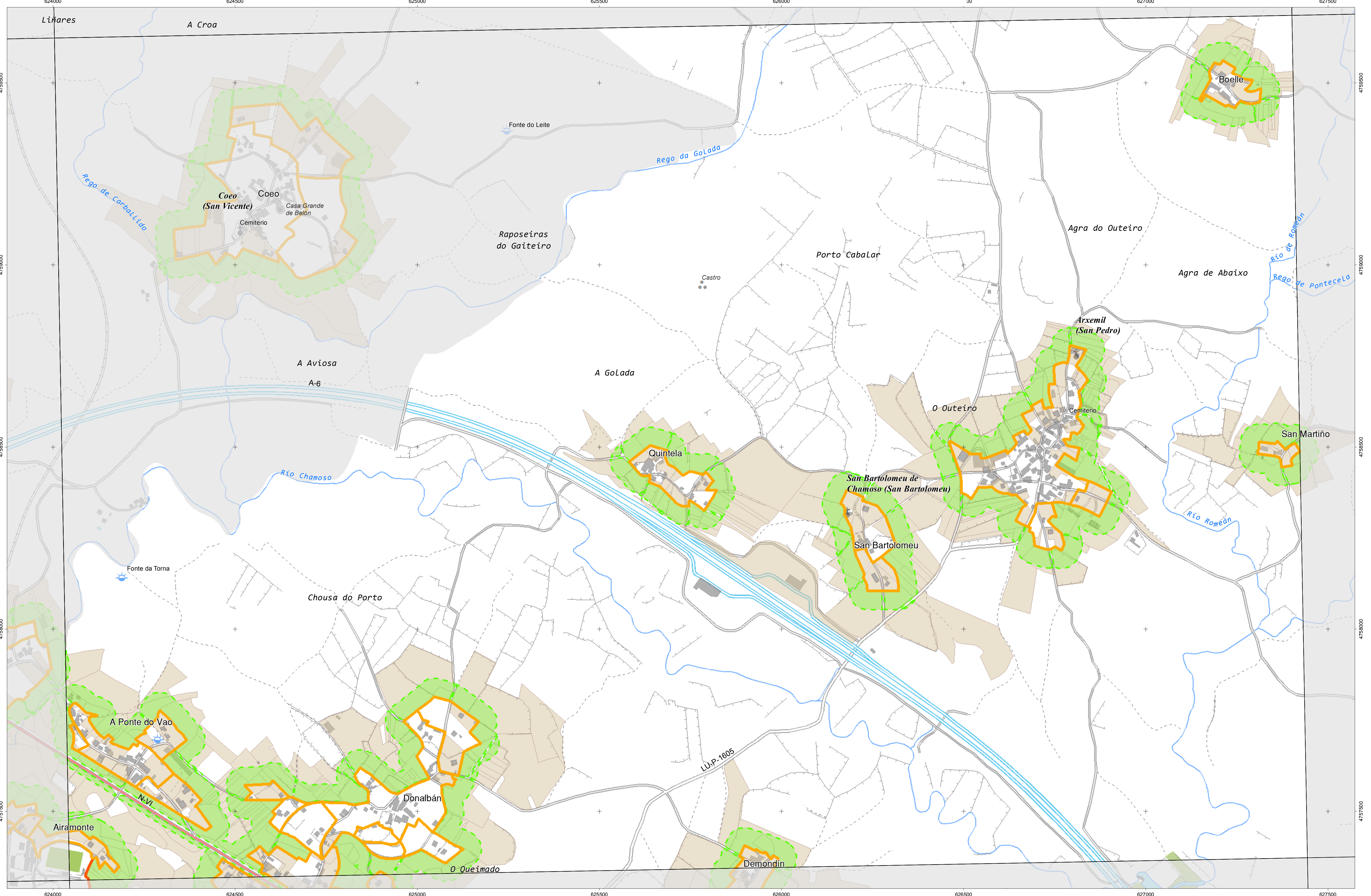


Plano Nº 0098A-0201	Referencia Catastral	Superficie (m ²)	Superficie Afectada (m ²)	Porcentaxe Afectada
	001600200PH26B	129,84	129,84	100,00%
	001700400PH26B	586,10	38,73	6,61%
	002200500PH26B	1814,64	60,11	3,31%
	27014A01600002	4974,12	2363,55	47,52%
	27014A01600003	1998,42	1871,50	93,65%
	27014A01600006	1967,96	1367,56	69,49%
	27014A01600010	3318,01	2412,29	72,70%
	27014A01600013	4229,45	2539,71	60,05%
	27014A01600015	3924,94	961,09	24,49%
	27014A01600018	3394,24	712,35	20,99%
	27014A01600021	8457,66	4771,95	56,42%
	27014A01600023	3695,01	194,94	5,28%
	27014A01600025	611,05	123,62	20,23%
	27014A01600029	1132,51	20,60	1,82%
	27014A01600032	1660,32	603,54	36,35%
	27014A01600038	619,37	579,52	93,57%
	27014A01600041	6282,00	1473,28	23,45%
	27014A01600042	838,60	838,60	100,00%
	27014A01600043	3721,38	849,09	22,82%
	27014A01600071	1573,81	1212,17	77,02%
	27014A01600076	1493,66	1016,73	68,07%
	27014A01600079	472,42	49,86	10,55%
	27014A01600081	1184,27	1143,61	96,57%
	27014A01600083	723,54	723,54	100,00%
	27014A01600084	1778,77	1746,85	98,21%
	27014A01600085	816,49	89,25	10,93%
	27014A01600086	4704,46	2235,30	47,51%
	27014A01600088	2069,78	2069,76	100,00%
	27014A01600091	45,85	45,85	100,00%
	27014A01600092	35,67	35,67	100,00%
	27014A01600093	484,40	412,92	85,24%
	27014A01600095	205,44	156,08	75,97%
	27014A01600097	393,80	201,63	51,20%
	27014A01600098	3115,73	1528,60	49,06%
	27014A01600159	9941,91	6158,06	61,94%
	27014A01600166	1226,00	468,43	38,21%
	27014A01600168	13998,44	92,35	0,66%
	27014A01600169	257,52	88,80	34,48%
	27014A01600170	363,97	89,35	24,55%
	27014A01600256	1980,87	1874,73	94,64%
	27014A01600258	2249,98	277,21	12,32%
	27014A01600281	1954,47	25,24	1,29%
	27014A01600283	1708,80	125,22	7,33%
	27014A01600483	1554,35	520,38	33,48%
	27014A01600484	5549,70	3185,36	57,40%

Plano Nº 0098A-0201	Referencia Catastral	Superficie (m ²)	Superficie Afectada (m ²)	Porcentaxe Afectada
	27014A01600485	2032,75	1684,65	82,88%
	27014A01600486	2655,61	1674,82	63,07%
	27014A01600490	4872,29	3343,88	68,63%
	27014A01600491	564,71	45,28	8,02%
	27014A01600495	2629,07	2058,79	78,31%
	27014A01600498	9250,60	3250,73	35,14%
	27014A01600500	1212,01	647,52	53,43%
	27014A01600503	8241,92	1433,52	17,39%
	27014A01600504	2187,44	749,60	34,27%
	27014A01600505	131,18	131,18	100,00%
	27014A01600584	736,73	715,38	97,10%
	27014A01600586	1222,54	317,83	26,00%
	27014A01700009	4870,92	2788,87	57,26%
	27014A01700010	5560,84	637,49	11,46%
	27014A01700011	1096,94	779,27	71,04%
	27014A01700012	9555,26	1819,10	19,04%
	27014A01700138	7346,45	78,19	1,06%
	27014A01700143	1193,32	530,83	44,48%
	27014A01700146	921,88	594,76	64,52%
	27014A01700147	1122,52	769,09	68,51%
	27014A01700148	2810,49	2514,83	89,48%
	27014A01700149	1823,58	1485,48	81,46%
	27014A01700150	1146,96	710,54	61,95%
	27014A01700278	3609,82	738,28	20,45%
	27014A01700283	838,19	837,39	99,90%
	27014A01700284	682,40	527,45	77,29%
	27014A01700285	1125,27	1124,38	99,92%
	27014A01700286	1746,81	1746,81	100,00%
	27014A01700290	4206,77	1625,26	38,63%
	27014A01700294	1412,82	109,88	7,78%
	27014A01700297	766,52	540,15	70,47%
	27014A01700299	603,75	434,33	71,94%
	27014A01700300	6021,88	5042,26	83,73%
	27014A01700308	1668,93	1666,62	99,86%
	27014A01700309	1511,94	100,92	6,67%
	27014A01700317	10157,10	5878,40	57,87%
	27014A01700328	858,91	854,87	99,53%
	27014A01700334	511,14	465,10	90,99%
	27014A01700340	3550,49	1533,30	43,19%
	27014A01700343	4509,65	62,19	1,38%
	27014A01700359	248,27	21,85	8,80%
	27014A01700360	4191,21	10,40	0,25%
	27014A01700386	468,95	468,95	100,00%
	27014A01700394	760,05	754,94	99,33%
	27014A01800070	66532,82	4006,64	6,02%

Plano Nº 0098A-0201	Referencia Catastral	Superficie (m ²)	Superficie Afectada (m ²)	Porcentaxe Afectada
	27014A01800074	2454,01	1082,78	44,12%
	27014A01800075	8358,93	4337,87	51,90%
	27014A01800077	7280,29	1883,63	25,87%
	27014A01800083	1986,34	1132,59	57,02%
	27014A01800084	1238,13	1238,13	100,00%
	27014A01800085	2083,22	205,52	9,87%
	27014A01800086	6982,15	4847,01	69,42%
	27014A01800087	937,70	54,88	5,85%
	27014A01800089	17691,73	3119,78	17,63%
	27014A01900038	121200,89	4083,88	3,37%
	27014A01900042	4246,50	378,08	8,90%
	27014A01900048	363,40	87,92	24,19%
	27014A01900054	15770,01	7523,19	47,71%
	27014A01900055	6924,24	2783,40	40,20%
	27014A01900056	3124,98	1516,82	48,54%
	27014A01900102	25079,55	2046,63	8,16%
	27014A02000076	1409,95	159,84	11,34%
	27014A02000077	500,11	36,86	7,37%
	27014A02000078	1290,25	335,30	25,99%
	27014A02000080	8300,84	4635,95	55,85%
	27014A02000099	1821,31	204,26	11,21%
	27014A02000100	2195,99	2170,80	98,85%
	27014A02000109	299,10	115,55	38,63%
	27014A02000110	217,91	157,11	72,10%
	27014A02000111	197,55	184,94	93,62%
	27014A02000112	212,62	212,61	99,99%
	27014A02000116	83,38	83,38	100,00%
	27014A02000117	115,90	115,90	100,00%
	27014A02000119	74,92	74,92	100,00%
	27014A02000120	517,88	516,25	99,69%
	27014A02000128	6477,45	3421,24	52,82%
	27014A02100002	13815,63	5013,46	36,29%
	27014A02100004	2129,98	586,83	27,55%
	27014A02100006	2866,41	2866,41	100,00%
	27014A02100007	3239,13	2699,05	83,33%
	27014A02100008	2350,30	1266,75	53,90%
	27014A02100009	1505,33	773,70	51,40%
	27014A02100010	5702,94	2330,44	40,86%
	27014A02100011	1092,85	37,46	3,43%
	27014A02100012	21161,27	8601,26	40,65%
	27014A02100013	10500,32	6575,51	62,62%
	27014A02100019	9853,74	3585,49	36,39%
	27014A02100020	4889,03	3497,84	71,54%
	27014A02100025	640,07	167,54	26,18%
	27014A02100039	694,00	421,39	60,72%

Plano Nº 0098A-0201	Referencia Catastral	Superficie (m²)	Superficie Afectada (m²)	Porcentaxe Afectada
	27014A02100040	1430,87	815,09	56,96%
	27014A02100041	2888,40	1655,92	57,33%
	27014A02100052	468,71	218,16	46,54%
	27014A02100053	1833,22	1367,61	74,60%
	27014A02100054	3560,85	2777,36	78,00%
	27014A02100055	1707,26	311,48	18,24%
	27014A02100068	34885,63	3981,43	11,41%
	27014A02100090	2808,46	1300,33	46,30%
	27014A02100091	5388,09	2218,76	41,18%
	27014A02100092	3947,29	1982,50	50,22%
	27014A02100093	516,89	516,89	100,00%
	27014A02100108	1502,68	1480,00	98,49%
	27014A02100112	1020,12	189,72	18,60%
	27014A02100113	1653,09	293,37	17,75%
	27014A02100140	43444,93	1702,36	3,92%
	27014A02100152	2317,01	15,48	0,67%
	27014A02100154	1590,30	207,66	13,06%
	27014A02100156	1918,45	531,14	27,69%
	27014A02100162	410,64	235,30	57,30%
	27014A02100163	1680,73	653,84	38,90%
	27014A02100169	5853,08	3437,50	58,73%
	27014A02100170	667,97	617,80	92,49%
	27014A02100171	1070,93	42,31	3,95%
	27014A02100181	742,58	128,66	17,33%
	27014A02100897	2468,03	1179,25	47,78%
	27014A02100898	1979,07	913,78	46,17%
	27014A02100899	2938,07	249,01	8,48%
	27014A02100900	380,14	332,30	87,42%
	27014A02100901	158,78	30,56	19,25%
	27014A02100905	12707,61	3221,79	25,35%
	27014A02300209	4417,51	1206,15	27,30%
	27014A02300210	3117,08	1017,80	32,65%
	27014A02300211	3099,84	2417,42	77,99%
	27014A02300212	1106,50	1106,49	100,00%
	27014A02300223	336,18	327,32	97,37%
	27014A02300224	691,03	668,82	96,79%
	27014A02300225	613,05	606,20	98,88%
	27014A02300233	366,74	366,74	100,00%
	27014A02300236	3421,44	3330,33	97,34%
	27014A02300261	649,47	649,11	99,94%
	27014A02300262	315,83	313,19	99,16%
	27014A02300263	8064,03	3060,85	37,96%



INSTITUTO IET DE ESTUDIOS DO TERRITORIO
 Cartografía elaborada polo Instituto de Estudos do Territorio

CARTOGRAFÍA DAS FAIXAS SECUNDARIAS DE XESTIÓN DE BIOMASA

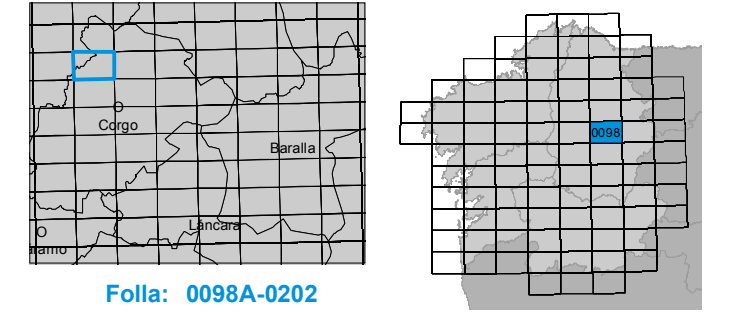
- Parcelas afectadas
- Faixa Protección 50m
- Solo de Nucleo Rural
- Solo Urbano
- Delimitación Automática
- Solo Urbanizable

Parcelas afectadas por faixas de 50 metros entorno a núcleos

Coordenadas das esquinas da folla

UTM ED50 Fuso 29	X	Y	Xeográficas ETRS89	Latitude
1	624128,1	4759837,3	-7,28,45,0	42,58,45,0
2	627525,5	4759899,6	-7,26,15,0	42,58,45,0
3	627568,5	4757586,1	-7,26,15,0	42,57,30,0
4	624170,0	4757523,8	-7,28,45,0	42,57,30,0

Proxección U.T.M. Fuso 29
 Elipsoidal GRS80
 Sistema de referencia ETRS89



Plano Nº 0098A-0202	Referencia Catastral	Superficie (m ²)	Superficie Afectada (m ²)	Porcentaxe Afectada
	000200100PH25G	751,96	747,10	99,35%
	001203800PH25H	272,17	272,17	100,00%
	002100800PH25H	32,00	32,00	100,00%
	002500500PH25G	229,04	90,94	39,70%
	002504300PH25G	7,27	7,27	100,00%
	002507400PH25G	132,33	30,16	22,79%
	27014A00600400	26350,65	9537,50	36,19%
	27014A00600404	1887,86	1887,86	100,00%
	27014A00600435	11236,09	4548,71	40,48%
	27014A00600447	16439,41	6034,36	36,71%
	27014A00600450	14943,24	763,42	5,11%
	27014A00700066	6553,11	4566,11	69,68%
	27014A00700072	10302,53	6065,61	58,87%
	27014A00700073	4385,60	1053,49	24,02%
	27014A00700075	2331,17	823,72	35,34%
	27014A00700076	1119,40	245,52	21,93%
	27014A00700077	637,12	228,53	35,87%
	27014A00700078	3206,80	3177,45	99,08%
	27014A00700080	2523,68	786,23	31,15%
	27014A00700090	569,22	38,02	6,68%
	27014A00700091	2585,87	2489,43	96,27%
	27014A00700092	3905,68	3223,99	82,55%
	27014A00700095	10470,03	50,59	0,48%
	27014A00700114	25710,68	29,63	0,12%
	27014A00700115	10845,39	167,31	1,54%
	27014A00700122	1887,83	380,84	20,17%
	27014A00700123	769,65	731,25	95,01%
	27014A00700124	6920,09	2740,84	39,61%
	27014A00700125	3571,23	916,55	25,66%
	27014A00700126	995,06	424,67	42,68%
	27014A00700127	3390,28	2894,29	85,37%
	27014A00700128	2382,45	1804,34	75,73%
	27014A00700136	4198,54	2507,95	59,73%
	27014A00700143	4274,81	2510,46	58,73%
	27014A00700144	441,30	439,75	99,65%
	27014A00700145	1834,51	109,59	5,97%
	27014A00700148	1794,04	58,94	3,29%
	27014A00700150	829,15	829,15	100,00%
	27014A00700157	1927,68	257,76	13,37%
	27014A00700159	2780,91	2326,29	83,65%
	27014A00700163	6655,16	2556,45	38,41%
	27014A00700240	8631,67	101,54	1,18%
	27014A00700241	6366,98	4018,00	63,11%
	27014A00700243	5358,69	1260,24	23,52%
	27014A00700244	1351,43	501,22	37,09%

Plano Nº 0098A-0202	Referencia Catastral	Superficie (m ²)	Superficie Afectada (m ²)	Porcentaxe Afectada
	27014A00700245	3287,73	2071,16	63,00%
	27014A00700246	1665,18	807,83	48,51%
	27014A00700248	2325,09	2154,38	92,66%
	27014A00700249	3003,17	1462,43	48,70%
	27014A00700251	5809,41	3407,42	58,65%
	27014A00700285	2320,83	322,67	13,90%
	27014A00700290	784,98	342,01	43,57%
	27014A00700291	1075,42	276,09	25,67%
	27014A00700292	1980,07	1318,41	66,58%
	27014A00700295	2969,17	1486,93	50,08%
	27014A00700297	883,37	298,49	33,79%
	27014A00700308	76,12	76,12	100,00%
	27014A00700309	26,36	26,36	100,00%
	27014A00700310	350,57	350,57	100,00%
	27014A00700311	171,15	171,15	100,00%
	27014A00800001	7011,98	4019,22	57,32%
	27014A00800002	1055,03	319,57	30,29%
	27014A00800003	64,08	64,06	99,98%
	27014A00800007	2794,14	1013,63	36,28%
	27014A00800009	16874,16	4715,68	27,95%
	27014A00800017	2118,22	110,73	5,23%
	27014A00800019	2413,26	1895,49	78,54%
	27014A00800020	624,97	95,13	15,22%
	27014A00800030	1489,05	104,11	6,99%
	27014A00800031	27010,61	752,14	2,78%
	27014A00800032	4141,26	395,23	9,54%
	27014A00800033	1691,63	506,91	29,97%
	27014A00800034	4705,19	1615,71	34,34%
	27014A00800035	1341,59	419,75	31,29%
	27014A00800036	1790,70	587,65	32,82%
	27014A00800039	4497,67	3181,83	70,74%
	27014A00800041	1125,45	138,91	12,34%
	27014A00800046	3800,82	1412,02	37,15%
	27014A00800047	6260,73	3247,98	51,88%
	27014A00800048	5638,75	3317,68	58,84%
	27014A00800052	4064,64	2506,75	61,67%
	27014A00800054	7235,51	4304,03	59,48%
	27014A00800055	2534,24	183,79	7,25%
	27014A00800077	25361,75	10450,37	41,21%
	27014A00900037	2389,09	2242,54	93,87%
	27014A00900038	3236,82	179,29	5,54%
	27014A00900055	1254,25	516,91	41,21%
	27014A00900056	2507,44	2507,44	100,00%
	27014A00900081	35,62	35,62	100,00%
	27014A00900082	1900,01	1577,01	83,00%

Plano Nº 0098A-0202	Referencia Catastral	Superficie (m ²)	Superficie Afectada (m ²)	Porcentaxe Afectada
	27014A00900084	1344,69	772,66	57,46%
	27014A00900085	6220,11	4016,10	64,57%
	27014A00900087	215,65	215,65	100,00%
	27014A00900088	889,30	857,13	96,38%
	27014A00900089	316,76	316,76	100,00%
	27014A00900090	694,38	525,96	75,75%
	27014A00900091	1297,58	955,50	73,64%
	27014A00900092	1024,43	322,99	31,53%
	27014A00900137	1626,87	697,42	42,87%
	27014A00900144	4479,26	1766,59	39,44%
	27014A00900148	3004,30	745,90	24,83%
	27014A00900153	6391,89	3909,71	61,17%
	27014A00900155	29258,06	3824,33	13,07%
	27014A00900158	24232,14	205,44	0,85%
	27014A00900160	1818,14	708,46	38,97%
	27014A00900164	1024,69	297,74	29,06%
	27014A00900165	1331,18	181,81	13,66%
	27014A00900166	1181,78	77,45	6,55%
	27014A00900168	641,26	94,07	14,67%
	27014A00900169	1390,93	311,28	22,38%
	27014A00900175	10299,72	2978,54	28,92%
	27014A00900232	32186,12	428,03	1,33%
	27014A01000001	4842,19	740,44	15,29%
	27014A01000004	834,11	87,67	10,51%
	27014A01000010	2227,84	2090,19	93,82%
	27014A01000011	2282,00	1935,09	84,80%
	27014A01000052	3461,20	3404,06	98,35%
	27014A01000053	892,82	892,82	100,00%
	27014A01000054	3444,17	1390,38	40,37%
	27014A01000056	6868,04	2292,82	33,38%
	27014A01000057	3082,62	2991,58	97,05%
	27014A01000058	7366,89	4061,47	55,13%
	27014A01000081	3949,27	3441,41	87,14%
	27014A01000083	4381,51	4165,18	95,06%
	27014A01000084	16084,83	6523,13	40,55%
	27014A01000085	5533,60	2351,31	42,49%
	27014A01000087	2385,37	2347,20	98,40%
	27014A01000093	4330,67	4012,24	92,65%
	27014A01000094	569,08	434,03	76,27%
	27014A01000095	13902,84	3188,13	22,93%
	27014A01000098	10010,30	5531,89	55,26%
	27014A01000099	1550,30	208,28	13,44%
	27014A01000101	126,90	90,05	70,96%
	27014A01000102	148,83	148,83	100,00%
	27014A01000148	4689,58	4260,46	90,85%

Plano Nº 0098A-0202	Referencia Catastral	Superficie (m ²)	Superficie Afectada (m ²)	Porcentaxe Afectada
	27014A01100001	1549,89	846,55	54,62%
	27014A01100002	788,39	750,13	95,15%
	27014A01100003	5544,75	3233,35	58,31%
	27014A01100005	8995,18	6162,49	68,51%
	27014A01100006	635,08	79,32	12,49%
	27014A01100008	3075,61	3016,74	98,09%
	27014A01100009	823,97	807,26	97,97%
	27014A01100012	1127,79	1127,79	100,00%
	27014A01100013	333,01	323,32	97,09%
	27014A01100014	1197,93	890,87	74,37%
	27014A01100015	517,39	362,30	70,02%
	27014A01100018	787,74	551,34	69,99%
	27014A01100019	665,49	582,52	87,53%
	27014A01100020	514,52	505,32	98,21%
	27014A01100021	737,39	737,39	100,00%
	27014A01100023	1009,09	973,84	96,51%
	27014A01100024	867,16	755,30	87,10%
	27014A01100025	1100,51	761,98	69,24%
	27014A01100026	876,15	496,35	56,65%
	27014A01100027	1053,47	495,09	47,00%
	27014A01100029	474,71	349,56	73,64%
	27014A01100030	423,52	360,40	85,10%
	27014A01100031	667,43	604,43	90,56%
	27014A01100032	5800,29	3187,50	54,95%
	27014A01100037	11849,31	3598,97	30,37%
	27014A01100044	3357,57	1859,18	55,37%
	27014A01100045	302,41	302,41	100,00%
	27014A01100046	424,42	158,85	37,43%
	27014A01100047	726,11	360,25	49,61%
	27014A01100048	740,41	395,13	53,37%
	27014A01100050	3524,24	2322,97	65,91%
	27014A01100051	1586,92	778,01	49,03%
	27014A01100053	908,70	450,07	49,53%
	27014A01100054	1942,02	1942,02	100,00%
	27014A01100056	2053,12	763,68	37,20%
	27014A01100058	5102,54	3311,93	64,91%
	27014A01100061	11819,67	6104,14	51,64%
	27014A01100064	3923,01	546,35	13,93%
	27014A01100065	4595,96	2845,15	61,91%
	27014A01100068	739,05	47,57	6,44%
	27014A01100069	712,80	390,76	54,82%
	27014A01100070	709,71	560,45	78,97%
	27014A01100071	1530,16	1501,44	98,12%
	27014A01100072	328,56	328,56	100,00%
	27014A01100073	305,61	305,61	100,00%

Plano Nº 0098A-0202	Referencia Catastral	Superficie (m ²)	Superficie Afectada (m ²)	Porcentaxe Afectada
	27014A01100074	248,64	248,64	100,00%
	27014A01100076	4164,90	1737,74	41,72%
	27014A01100077	3499,89	152,43	4,36%
	27014A01100078	3753,04	1021,90	27,23%
	27014A01100079	1293,10	584,79	45,22%
	27014A01100080	1914,96	1822,77	95,19%
	27014A01100081	2191,99	2083,84	95,07%
	27014A01100082	594,58	211,48	35,57%
	27014A01100083	1447,17	456,31	31,53%
	27014A01100091	936,28	642,95	68,67%
	27014A01100092	478,36	478,36	100,00%
	27014A01100093	187,26	178,62	95,38%
	27014A01100094	3588,32	3588,32	100,00%
	27014A01100095	1019,20	1019,20	100,00%
	27014A01100096	483,47	476,68	98,60%
	27014A01100097	929,83	774,23	83,27%
	27014A01100098	2426,42	2281,06	94,01%
	27014A01100099	4239,42	1790,28	42,23%
	27014A01100101	251,96	106,67	42,34%
	27014A01100102	3487,91	446,39	12,80%
	27014A01100117	632,97	515,74	81,48%
	27014A01100118	1171,26	1171,26	100,00%
	27014A01100119	227,43	227,43	100,00%
	27014A01100122	9524,79	7354,64	77,22%
	27014A01100126	255,36	255,36	100,00%
	27014A01100127	394,79	394,79	100,00%
	27014A01100129	264,26	264,26	100,00%
	27014A01100130	278,85	278,85	100,00%
	27014A01100131	2802,60	2664,43	95,07%
	27014A01100137	651,93	651,93	100,00%
	27014A01100140	4158,14	310,78	7,47%
	27014A01100145	621,48	206,30	33,20%
	27014A01100146	713,70	584,53	81,90%
	27014A01100147	590,70	160,50	27,17%
	27014A01100151	13856,10	2430,82	17,54%
	27014A01100154	702,94	626,39	89,11%
	27014A01100155	1961,23	1437,36	73,29%
	27014A01100228	5439,29	992,69	18,25%
	27014A01100243	13925,02	3564,05	25,59%
	27014A01100260	6931,56	567,43	8,19%
	27014A01100261	314,28	45,35	14,43%
	27014A01100262	522,26	499,87	95,71%
	27014A01100264	2515,06	2064,05	82,07%
	27014A01100283	1545,53	1545,53	100,00%
	27014A01100299	305,26	105,32	34,50%

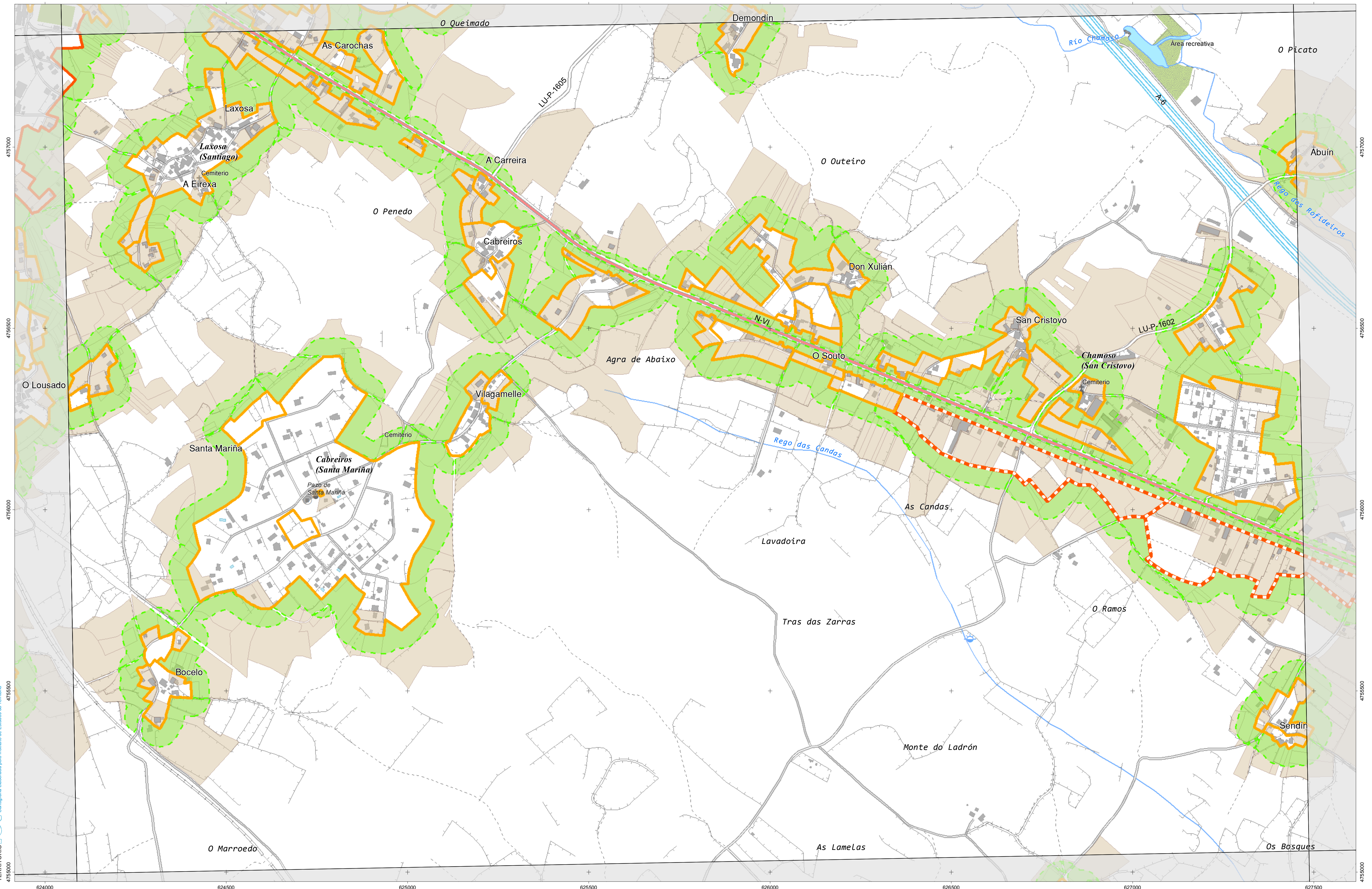
Plano Nº 0098A-0202	Referencia Catastral	Superficie (m ²)	Superficie Afectada (m ²)	Porcentaxe Afectada
	27014A01200061	12892,37	5242,64	40,66%
	27014A01200063	1235,47	1234,76	99,94%
	27014A01200075	13728,83	2576,84	18,77%
	27014A01300145	5729,90	197,52	3,45%
	27014A01300147	546,27	313,17	57,33%
	27014A01400003	2312,09	109,04	4,72%
	27014A01400005	6310,98	4260,34	67,51%
	27014A01400010	4077,26	2582,31	63,33%
	27014A01400011	881,18	550,14	62,43%
	27014A01400012	2996,23	394,29	13,16%
	27014A01400013	3011,94	1017,17	33,77%
	27014A01400016	521,08	521,08	100,00%
	27014A01400018	2602,27	1622,07	62,33%
	27014A01400019	1883,63	968,32	51,41%
	27014A01400020	488,18	119,50	24,48%
	27014A01400021	453,01	18,27	4,03%
	27014A01400158	7293,13	1746,77	23,95%
	27014A01400169	510,49	39,46	7,73%
	27014A01400170	2363,92	945,56	40,00%
	27014A01400172	5355,21	4195,66	78,35%
	27014A01400174	1496,46	376,30	25,15%
	27014A01400175	215,21	213,60	99,25%
	27014A01400176	742,78	485,67	65,39%
	27014A01400178	8533,86	1931,47	22,63%
	27014A01400182	7145,49	2621,86	36,69%
	27014A01400183	1935,06	1935,06	100,00%
	27014A01400186	6305,62	3357,26	53,24%
	27014A01400188	8104,84	3616,31	44,62%
	27014A01400191	13179,54	3755,77	28,50%
	27014A01400192	710,48	557,11	78,41%
	27014A01400212	12625,52	8,21	0,07%
	27014A01400213	9925,28	1221,63	12,31%
	27014A01400395	135,08	43,71	32,36%
	27014A01500006	3970,93	1481,64	37,31%
	27014A01500008	2694,52	1940,00	72,00%
	27014A01500009	126,90	38,68	30,48%
	27014A01500011	284,11	13,35	4,70%
	27014A01500020	634,78	24,52	3,86%
	27014A01500021	602,55	286,70	47,58%
	27014A01500022	250,57	236,65	94,44%
	27014A01500023	183,61	183,61	100,00%
	27014A01500024	391,06	391,06	100,00%
	27014A01500025	134,31	134,31	100,00%
	27014A01500026	64,54	64,54	100,00%
	27014A01500027	90,90	90,90	100,00%

Plano Nº 0098A-0202	Referencia Catastral	Superficie (m ²)	Superficie Afectada (m ²)	Porcentaxe Afectada
	27014A01500028	29,01	29,01	100,00%
	27014A01500029	30,97	30,97	100,00%
	27014A01500030	146,11	145,84	99,82%
	27014A01500031	66,17	66,17	100,00%
	27014A01500032	31,11	31,11	100,00%
	27014A01500033	154,74	154,74	100,00%
	27014A01500034	95,41	95,41	100,00%
	27014A01500035	217,67	217,67	100,00%
	27014A01500036	287,86	287,86	100,00%
	27014A01500037	129,25	129,25	100,00%
	27014A01500038	168,38	146,70	87,13%
	27014A01500039	219,90	205,65	93,52%
	27014A01500043	1311,64	33,47	2,55%
	27014A01500044	242,72	26,29	10,83%
	27014A01500045	79,79	71,63	89,77%
	27014A01500046	2382,90	2353,04	98,75%
	27014A01500048	518,20	98,42	18,99%
	27014A01500049	143,63	23,05	16,05%
	27014A01500050	270,67	36,44	13,46%
	27014A01500085	787,41	787,41	100,00%
	27014A01500086	1388,82	738,47	53,17%
	27014A01500107	1088,23	66,02	6,07%
	27014A01500109	313,80	15,51	4,94%
	27014A01500110	90,55	12,15	13,41%
	27014A01500111	408,69	408,53	99,96%
	27014A01500112	1116,02	765,82	68,62%
	27014A01500113	1796,70	1122,98	62,50%
	27014A01500114	474,10	470,70	99,28%
	27014A01500115	686,50	656,85	95,68%
	27014A01500116	2208,81	1303,65	59,02%
	27014A01500118	1656,17	1622,70	97,98%
	27014A01500119	1510,54	1303,82	86,31%
	27014A01500120	1541,61	88,15	5,72%
	27014A01500127	2283,38	397,81	17,42%
	27014A01500128	1864,54	370,92	19,89%
	27014A01500129	739,19	735,72	99,53%
	27014A01500130	249,84	249,84	100,00%
	27014A01500131	289,47	289,47	100,00%
	27014A01500132	92,91	92,91	100,00%
	27014A01500133	168,63	168,63	100,00%
	27014A01500134	405,71	405,71	100,00%
	27014A01500135	388,16	388,16	100,00%
	27014A01500136	164,18	164,18	100,00%
	27014A01500137	418,81	418,81	100,00%
	27014A01500138	1053,61	423,44	40,19%

Plano Nº 0098A-0202	Referencia Catastral	Superficie (m ²)	Superficie Afectada (m ²)	Porcentaxe Afectada
	27014A01500139	550,63	243,66	44,25%
	27014A01500140	339,76	205,35	60,44%
	27014A01500141	343,68	249,71	72,66%
	27014A01500232	1924,85	66,92	3,48%
	27014A01500233	3040,24	2682,43	88,23%
	27014A01500234	201,91	201,91	100,00%
	27014A01500236	1346,02	1346,02	100,00%
	27014A01500237	9105,68	5021,97	55,15%
	27014A01500242	551,96	169,88	30,78%
	27014A01500245	1150,52	611,53	53,15%
	27014A01500247	1226,00	295,07	24,07%
	27014A01500307	177,49	120,98	68,16%
	27014A01500308	301,28	235,62	78,21%
	27014A01500309	1282,50	425,70	33,19%
	27014A01500322	1581,03	294,51	18,63%
	27014A01500323	742,62	398,92	53,72%
	27014A01500324	660,81	357,47	54,10%
	27014A01500325	1216,48	580,96	47,76%
	27014A01500327	1163,86	819,15	70,38%
	27014A01500328	435,67	368,64	84,61%
	27014A01500329	148,42	148,39	99,98%
	27014A01500343	5212,50	3939,94	75,59%
	27014A01500344	111,45	56,74	50,91%
	27014A02200002	1857,86	1502,50	80,87%
	27014A02200003	2837,12	1344,85	47,40%
	27014A02200004	1355,89	447,26	32,99%
	27014A02200005	2564,62	144,70	5,64%
	27014A02200006	10457,22	4261,52	40,75%
	27014A02200024	253,61	111,71	44,05%
	27014A02200025	974,86	272,23	27,93%
	27014A02200026	943,29	106,43	11,28%
	27014A02200030	948,12	6,60	0,70%
	27014A02200031	467,75	28,76	6,15%
	27014A02200032	1181,73	132,73	11,23%
	27014A02200033	1704,53	1593,41	93,48%
	27014A02200034	864,38	156,40	18,09%
	27014A02200036	224,45	224,45	100,00%
	27014A02200037	384,12	384,12	100,00%
	27014A02200038	266,27	67,00	25,16%
	27014A02200039	945,55	612,20	64,75%
	27014A02200040	1994,00	1983,92	99,49%
	27014A02200041	4254,12	865,15	20,34%
	27014A02500016	7533,59	4427,76	58,77%
	27014A02500017	12748,64	999,97	7,84%
	27014A02500018	2459,60	177,49	7,22%

Plano Nº 0098A-0202	Referencia Catastral	Superficie (m ²)	Superficie Afectada (m ²)	Porcentaxe Afectada
	27014A02500034	5996,82	4024,94	67,12%
	27014A02500035	931,56	928,23	99,64%
	27014A02500036	4937,82	3862,50	78,22%
	27014A02500038	645,77	42,84	6,63%
	27014A02500039	673,64	225,89	33,53%
	27014A02500052	3487,32	1090,83	31,28%
	27014A02500053	3804,70	15,36	0,40%
	27014A02500326	947,25	305,26	32,23%
	27014A02500329	102,08	102,08	100,00%
	27014A02600038	6860,64	3354,09	48,89%
	27014A02600039	2398,73	1622,83	67,65%
	27014A02600040	3567,50	1733,34	48,59%
	27014A09300019	1010,86	99,01	9,79%
	27014A09300020	553,50	112,61	20,34%
	27014A09300021	3148,59	91,19	2,90%
	27014A09300022	1837,20	154,18	8,39%
	27014A09300024	1356,66	963,75	71,04%
	27014A09300025	12339,00	5114,27	41,45%
	27014A09300027	2981,41	1102,34	36,97%
	27014A09300028	1530,74	1114,51	72,81%
	27014A09300029	1398,96	840,11	60,05%
	27014A09300030	1272,83	552,09	43,38%
	27014A09300034	856,92	856,92	100,00%
	27014A09300036	10484,30	1953,83	18,64%
	27014A09300047	5705,81	78,44	1,37%
	27014A09300057	1749,35	616,50	35,24%
	27014A09300058	1847,25	313,81	16,99%
	27014A09300059	956,80	956,80	100,00%
	27014A09300060	6521,11	1159,87	17,79%
	27014A09300064	2251,29	945,95	42,02%
	27014A09300065	26681,56	4471,52	16,76%
	27014A09300067	1616,43	430,08	26,61%
	27014A09300068	2212,49	786,73	35,56%
	27014A09300069	1088,30	955,56	87,80%
	27014A09300076	2307,04	1836,96	79,62%
	27014A09300080	1136,45	933,56	82,15%
	27014A09300081	897,31	885,55	98,69%
	27014A09300083	1093,98	1093,98	100,00%
	27014A09300086	1005,06	718,23	71,46%
	27014A09300096	1230,94	857,37	69,65%
	27014A09300097	2539,95	1233,99	48,58%
	27014A09300333	1795,17	36,97	2,06%
	27014A09300334	2199,91	2199,91	100,00%
	27014A09300335	2877,85	2827,87	98,26%
	27014A09300336	1818,83	115,41	6,35%

Plano Nº 0098A-0202	Referencia Catastral	Superficie (m²)	Superficie Afectada (m²)	Porcentaxe Afectada
	27014A09300337	2031,07	1350,67	66,50%
	27014A09300338	2100,51	2099,81	99,97%
	27014A09300339	835,48	835,48	100,00%
	27014A09300340	11433,30	876,88	7,67%
	27014A09300341	1818,90	993,12	54,60%
	27014A09300343	1609,03	1003,62	62,37%
	27014A09300344	1787,80	1358,47	75,99%
	27014A09300345	139,57	139,57	100,00%
	27014A09300346	824,08	824,07	100,00%
	27014A09300347	1217,19	914,64	75,14%
	27014A09300350	1345,99	858,02	63,75%
	27014A09300412	2724,91	1022,53	37,53%
	27014A09300423	218,19	218,19	100,00%
	27014A09300433	700,06	427,57	61,08%
	27014A09300434	385,60	385,60	100,00%
	27014A09300435	995,70	753,51	75,68%
	27014A09300436	91,81	91,81	100,00%



INSTITUTO IET DE ESTUDIOS DO TERRITORIO
 Cartografía elaborada polo Instituto de Estudos do Territorio

CARTOGRAFÍA DAS FAIXAS SECUNDARIAS DE XESTIÓN DE BIOMASA

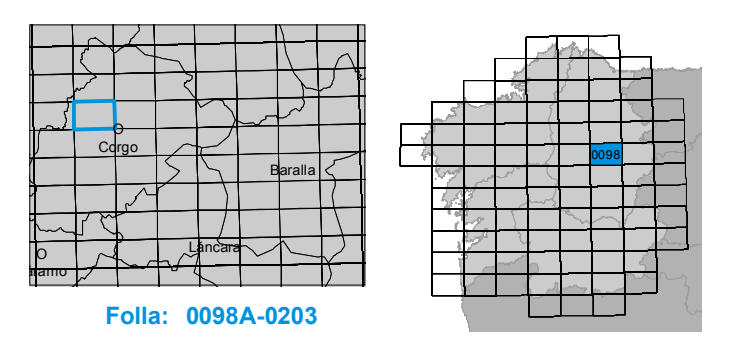
- Parcelas afectadas
- Faixa Protección 50m
- Delimitación Automática
- Solo de Nucleo Rural
- Solo Urbano
- Solo Urbanizable

Parcelas afectadas por faixas de 50 metros entorno a núcleos

Coordenadas das esquinas da folla

UTM ED50 Fuso 29	X	Y	Xeográficas ETRS89	Latitude
1	624170,0	4757523,8	-7:28:45,0	42:57:30,0
2	627568,5	4757586,1	-7:26:15,0	42:57:30,0
3	627611,5	4755272,6	-7:26:15,0	42:56:15,0
4	624211,8	4755210,3	-7:28:45,0	42:56:15,0

Proxección U.T.M. Fuso 29
 Elipsoidal GRS80
 Sistema de referencia ETRS89



Plano Nº 0098A-0203	Referencia Catastral	Superficie (m ²)	Superficie Afectada (m ²)	Porcentaxe Afectada
	000100900PH25F	140,00	74,88	53,48%
	000501900PH25E	98,90	30,73	31,08%
	000502900PH25E	650,76	37,11	5,70%
	000503700PH25E	54,98	54,98	100,00%
	000506300PH25E	1513,82	117,09	7,74%
	000601500PH25F	4890,27	1306,52	26,72%
	000601600PH25F	44,22	14,70	33,24%
	000701000PH25F	522,90	522,90	100,00%
	000701400PH25F	391,18	40,54	10,36%
	000703200PH25F	89,95	89,95	100,00%
	000703300PH25F	78,00	78,00	100,00%
	000703500PH25F	1696,82	1587,47	93,56%
	000704300PH25F	225,11	42,28	18,78%
	000800800PH25F	372,25	331,12	88,95%
	000801700PH25F	62,49	62,49	100,00%
	001000500PH25E	147,84	45,25	30,61%
	001101200PH25F	497,74	467,66	93,96%
	001200100PH25F	742,24	44,85	6,04%
	001200500PH25F	63,35	63,35	100,00%
	001200600PH25F	304,70	33,83	11,10%
	001300200PH25F	510,65	314,46	61,58%
	001300300PH25F	28,22	28,22	100,00%
	001300400PH25F	149,92	105,01	70,05%
	001300500PH25F	37,22	15,52	41,69%
	001301600PH25F	87,72	87,72	100,00%
	001302100PH25F	567,87	567,87	100,00%
	001302200PH25F	2031,21	560,09	27,57%
	001302900PH25F	52,00	52,00	100,00%
	001303500PH25F	214,71	214,71	100,00%
	001306100PH25F	1004,74	989,62	98,49%
	001502200PH25E	387,93	43,31	11,16%
	001502300PH25E	2090,78	111,74	5,34%
	001504100PH25E	143,57	20,78	14,47%
	001600300PH25F	2117,01	77,34	3,65%
	001600500PH25F	2637,49	80,99	3,07%
	002001200PH25E	4014,32	139,36	3,47%
	002100400PH25H	85,44	85,44	100,00%
	27014A00100001	2839,48	1801,98	63,46%
	27014A00100003	1044,96	1030,59	98,62%
	27014A00100004	4619,06	1799,68	38,96%
	27014A00100010	7023,82	484,45	6,90%
	27014A00100011	2866,71	2816,57	98,25%
	27014A00100114	5092,34	3575,24	70,21%
	27014A00100122	481,54	481,54	100,00%
	27014A00100150	3619,21	1610,51	44,50%

Plano Nº 0098A-0203	Referencia Catastral	Superficie (m ²)	Superficie Afectada (m ²)	Porcentaxe Afectada
	27014A00100162	1753,69	1477,90	84,27%
	27014A00200001	11634,27	5902,22	50,73%
	27014A00200003	1210,24	935,11	77,27%
	27014A00200007	2350,87	511,05	21,74%
	27014A00200008	4359,72	2613,19	59,94%
	27014A00200009	12749,85	4497,70	35,28%
	27014A00200011	17541,71	6396,30	36,46%
	27014A00200014	11733,39	6157,53	52,48%
	27014A00200020	2944,99	136,92	4,65%
	27014A00200021	1039,45	59,66	5,74%
	27014A00200023	7039,79	5225,78	74,23%
	27014A00200024	1847,67	240,92	13,04%
	27014A00200025	1505,63	196,39	13,04%
	27014A00200026	16863,47	11121,38	65,95%
	27014A00200027	4243,47	965,20	22,75%
	27014A00200032	3285,71	1232,76	37,52%
	27014A00200033	4191,69	2853,26	68,07%
	27014A00200037	10246,85	1668,54	16,28%
	27014A00200038	2854,53	2755,32	96,52%
	27014A00200042	2706,33	2673,54	98,79%
	27014A00200051	7669,66	2933,53	38,25%
	27014A00200054	10374,79	2543,08	24,51%
	27014A00200060	3708,57	2409,64	64,97%
	27014A00200062	4169,52	1644,16	39,43%
	27014A00200065	1698,03	1698,03	100,00%
	27014A00200066	4874,57	1789,59	36,71%
	27014A00200069	4268,08	1326,31	31,08%
	27014A00200070	6587,09	2469,87	37,50%
	27014A00200071	2927,72	486,63	16,62%
	27014A00200072	9411,52	4443,94	47,22%
	27014A00200096	2409,94	1327,72	55,09%
	27014A00200097	3417,95	3417,95	100,00%
	27014A00200098	8582,97	1682,84	19,61%
	27014A00200100	6981,61	4354,38	62,37%
	27014A00200104	2644,41	1987,79	75,17%
	27014A00200105	3433,62	1924,62	56,05%
	27014A00200107	2694,45	1731,31	64,25%
	27014A00200108	3638,59	2156,56	59,27%
	27014A00200110	4252,47	1050,59	24,71%
	27014A00200112	5785,05	3225,45	55,75%
	27014A00200114	1651,68	504,94	30,57%
	27014A00200119	3756,61	2195,60	58,45%
	27014A00200123	1806,80	60,00	3,32%
	27014A00200127	3679,90	1517,94	41,25%
	27014A00200137	5243,89	372,24	7,10%

Plano Nº 0098A-0203	Referencia Catastral	Superficie (m ²)	Superficie Afectada (m ²)	Porcentaxe Afectada
	27014A00200150	4576,64	3638,33	79,50%
	27014A00200155	4534,94	4466,36	98,49%
	27014A00300003	21559,54	3518,32	16,32%
	27014A00300037	835,71	399,10	47,76%
	27014A00300038	1177,47	749,50	63,65%
	27014A00300042	6493,39	3404,41	52,43%
	27014A00300114	1053,36	754,03	71,58%
	27014A00300115	1133,92	647,02	57,06%
	27014A00300116	944,30	520,75	55,15%
	27014A00500006	33893,40	7728,04	22,80%
	27014A00500046	4562,17	529,33	11,60%
	27014A00500232	833,23	117,51	14,10%
	27014A00600001	5685,00	3347,92	58,89%
	27014A00600002	2881,36	1567,60	54,40%
	27014A00600003	4627,64	832,94	18,00%
	27014A00600004	8262,97	6023,91	72,90%
	27014A00600005	3093,81	557,86	18,03%
	27014A00600006	4262,11	2020,35	47,40%
	27014A00600007	3561,37	3397,65	95,40%
	27014A00600008	2180,60	1557,90	71,44%
	27014A00600009	774,27	70,25	9,07%
	27014A00600010	1547,25	60,61	3,92%
	27014A00600012	2746,17	2652,47	96,59%
	27014A00600014	1673,26	351,28	20,99%
	27014A00600015	543,11	543,11	100,00%
	27014A00600017	1469,74	118,02	8,03%
	27014A00600021	35903,56	42,80	0,12%
	27014A00600023	8252,38	359,66	4,36%
	27014A00600024	5216,65	1359,74	26,07%
	27014A00600037	15373,37	1511,12	9,83%
	27014A00600039	3810,46	3723,61	97,72%
	27014A00600075	3031,87	3031,51	99,99%
	27014A00600076	1082,00	1082,00	100,00%
	27014A00600077	1466,18	1063,37	72,53%
	27014A00600079	1427,52	642,40	45,00%
	27014A00600080	4846,59	587,19	12,12%
	27014A00600082	775,19	739,28	95,37%
	27014A00600083	553,36	553,36	100,00%
	27014A00600084	603,29	603,29	100,00%
	27014A00600085	1361,49	1361,49	100,00%
	27014A00600086	1678,63	571,41	34,04%
	27014A00600087	316,64	298,20	94,18%
	27014A00600088	240,44	206,86	86,03%
	27014A00600089	2403,30	435,80	18,13%
	27014A00600090	1509,50	95,94	6,36%

Plano Nº 0098A-0203	Referencia Catastral	Superficie (m ²)	Superficie Afectada (m ²)	Porcentaxe Afectada
	27014A00600091	806,59	27,12	3,36%
	27014A00600092	5325,14	4740,71	89,03%
	27014A00600093	4467,75	2292,58	51,31%
	27014A00600094	5876,62	1457,70	24,81%
	27014A00600096	2169,29	1199,60	55,30%
	27014A00600097	1516,24	1493,60	98,51%
	27014A00600098	5005,31	2705,05	54,04%
	27014A00600099	8087,03	3754,24	46,42%
	27014A00600100	1329,90	1329,90	100,00%
	27014A00600101	3016,53	3016,53	100,00%
	27014A00600104	2737,14	1148,34	41,95%
	27014A00600105	1711,89	1687,72	98,59%
	27014A00600109	5879,63	2824,71	48,04%
	27014A00600110	3676,00	1216,20	33,08%
	27014A00600114	2225,11	1008,27	45,31%
	27014A00600115	2891,89	1659,87	57,40%
	27014A00600116	16522,84	1558,30	9,43%
	27014A00600117	18299,54	4024,93	21,99%
	27014A00600125	973,34	297,06	30,52%
	27014A00600126	1925,46	673,31	34,97%
	27014A00600127	2450,77	2385,79	97,35%
	27014A00600128	1862,08	1472,27	79,07%
	27014A00600131	409,40	409,41	100,00%
	27014A00600133	473,11	446,77	94,43%
	27014A00600134	602,37	601,90	99,92%
	27014A00600135	519,05	519,05	100,00%
	27014A00600136	438,30	438,30	100,00%
	27014A00600137	195,26	195,26	100,00%
	27014A00600138	155,89	154,18	98,90%
	27014A00600139	71,32	66,78	93,63%
	27014A00600141	1674,59	30,17	1,80%
	27014A00600143	2091,67	1015,76	48,56%
	27014A00600144	1857,94	1798,64	96,81%
	27014A00600145	435,89	435,89	100,00%
	27014A00600146	4793,54	1762,27	36,76%
	27014A00600154	4670,49	3005,92	64,36%
	27014A00600155	2091,48	423,14	20,23%
	27014A00600234	5724,68	753,02	13,15%
	27014A00600284	11784,23	566,66	4,81%
	27014A00600285	7995,10	2944,50	36,83%
	27014A00600286	446,51	446,51	100,00%
	27014A00600288	617,30	174,01	28,19%
	27014A00600289	1341,86	418,83	31,21%
	27014A00600290	3367,12	1464,44	43,49%
	27014A00600291	1542,89	367,56	23,82%

Plano Nº 0098A-0203	Referencia Catastral	Superficie (m ²)	Superficie Afectada (m ²)	Porcentaxe Afectada
	27014A00600292	1124,82	255,04	22,67%
	27014A00600296	5016,25	1681,13	33,51%
	27014A00600298	2400,26	214,11	8,92%
	27014A00600302	23154,66	11697,67	50,52%
	27014A00600303	5693,04	1869,69	32,84%
	27014A00600304	4619,45	1191,19	25,79%
	27014A00600307	983,54	884,26	89,91%
	27014A00600312	4836,20	2016,51	41,70%
	27014A00600314	1652,64	1652,64	100,00%
	27014A00600315	2425,08	2425,09	100,00%
	27014A00600316	1650,02	1516,55	91,91%
	27014A00600317	537,69	526,45	97,91%
	27014A00600318	1552,15	1120,80	72,21%
	27014A00600319	944,93	540,25	57,17%
	27014A00600320	2826,95	1294,57	45,79%
	27014A00600321	993,79	622,99	62,69%
	27014A00600322	2933,80	2036,69	69,42%
	27014A00600323	3731,43	2769,73	74,23%
	27014A00600325	3075,20	1883,55	61,25%
	27014A00600327	1477,35	1477,35	100,00%
	27014A00600328	5289,11	4040,81	76,40%
	27014A00600330	1396,48	1009,45	72,28%
	27014A00600331	8250,21	5695,26	69,03%
	27014A00600332	1329,12	1014,90	76,36%
	27014A00600334	9481,57	4837,18	51,02%
	27014A00600336	7371,43	941,28	12,77%
	27014A00600340	7402,50	3819,95	51,60%
	27014A00600342	287,07	23,20	8,08%
	27014A00600358	5143,00	1759,71	34,22%
	27014A00600359	2233,44	613,43	27,47%
	27014A00600400	26350,65	9537,50	36,19%
	27014A00600432	14456,92	377,45	2,61%
	27014A00600435	11236,09	4548,71	40,48%
	27014A00600438	6828,97	4075,10	59,67%
	27014A00600439	854,59	783,94	91,73%
	27014A00600440	1791,91	1237,02	69,03%
	27014A00600441	4412,68	231,42	5,24%
	27014A00600445	6652,67	4738,77	71,23%
	27014A00600446	2747,54	598,88	21,80%
	27014A00600447	16439,41	6034,36	36,71%
	27014A00600450	14943,24	763,42	5,11%
	27014A00600467	37067,63	1405,27	3,79%
	27014A00600475	16168,29	1299,32	8,04%
	27014A00600476	2841,91	748,96	26,35%
	27014A00600477	1909,97	750,68	39,30%

Plano Nº 0098A-0203	Referencia Catastral	Superficie (m ²)	Superficie Afectada (m ²)	Porcentaxe Afectada
	27014A00600478	4210,36	291,11	6,91%
	27014A00600492	503,45	7,84	1,56%
	27014A00600500	6120,50	2367,67	38,68%
	27014A00600502	2365,94	649,95	27,47%
	27014A00600503	5546,28	1128,13	20,34%
	27014A00600504	2625,89	781,39	29,76%
	27014A00600505	2583,90	813,05	31,47%
	27014A00600507	693,14	693,14	100,00%
	27014A00600509	1005,90	694,38	69,03%
	27014A00600514	1596,72	384,56	24,08%
	27014A00600518	1714,77	417,83	24,37%
	27014A00600520	1578,92	839,59	53,17%
	27014A00600528	224,94	224,08	99,62%
	27014A00600531	1129,38	268,50	23,77%
	27014A00600532	2365,98	668,70	28,26%
	27014A01000001	4842,19	740,44	15,29%
	27014A01000004	834,11	87,67	10,51%
	27014A01000028	10541,11	823,20	7,81%
	27014A01000052	3461,20	3404,06	98,35%
	27014A01000056	6868,04	2292,82	33,38%
	27014A01000057	3082,62	2991,58	97,05%
	27014A01000058	7366,89	4061,47	55,13%
	27014A01000061	4292,89	1265,25	29,47%
	27014A01000062	988,03	265,64	26,89%
	27014A01000063	8281,97	3803,58	45,93%
	27014A01000065	1318,89	34,79	2,64%
	27014A01000074	5998,21	1520,67	25,35%
	27014A01000077	4127,44	3961,48	95,98%
	27014A01000078	5895,45	2333,70	39,58%
	27014A01000080	22379,87	447,36	2,00%
	27014A01000081	3949,27	3441,41	87,14%
	27014A01000083	4381,51	4165,18	95,06%
	27014A01000084	16084,83	6523,13	40,55%
	27014A01000085	5533,60	2351,31	42,49%
	27014A01000126	754,84	121,40	16,08%
	27014A01000130	1842,25	225,86	12,26%
	27014A01000131	675,14	145,72	21,58%
	27014A01000132	600,74	279,67	46,55%
	27014A01000133	662,74	449,34	67,80%
	27014A01000134	636,34	478,25	75,16%
	27014A01000135	607,47	465,82	76,68%
	27014A01000136	572,87	446,10	77,87%
	27014A01000145	713,30	468,80	65,72%
	27014A01000148	4689,58	4260,46	90,85%
	27014A01000151	632,63	632,63	100,00%

Plano Nº 0098A-0203	Referencia Catastral	Superficie (m ²)	Superficie Afectada (m ²)	Porcentaje Afectada
	27014A01000152	572,97	489,79	85,48%
	27014A08600021	5714,40	946,70	16,57%
	27014A08600023	14860,18	5780,43	38,90%
	27014A08600024	3710,56	3486,18	93,95%
	27014A08600025	4604,05	3153,53	68,49%
	27014A08600030	5215,32	2846,68	54,58%
	27014A08600031	10888,95	7074,42	64,97%
	27014A08600037	444,09	25,38	5,71%
	27014A08600042	1920,96	1615,14	84,08%
	27014A08600043	756,26	77,16	10,20%
	27014A08600044	2498,75	2152,67	86,15%
	27014A08600045	5927,73	2956,17	49,87%
	27014A08600046	2571,48	797,41	31,01%
	27014A08600052	1689,32	810,36	47,97%
	27014A08600053	12304,80	9151,57	74,37%
	27014A08600054	755,61	605,13	80,08%
	27014A08600055	8731,97	735,87	8,43%
	27014A08600056	3606,80	613,72	17,02%
	27014A08600071	2008,56	1750,84	87,17%
	27014A08600073	1390,24	576,48	41,47%
	27014A08600075	3023,70	2557,23	84,57%
	27014A08600076	690,37	690,37	100,00%
	27014A08600078	1873,16	813,97	43,45%
	27014A08600079	489,93	206,47	42,14%
	27014A08600091	312,67	62,33	19,94%
	27014A08600098	2896,55	325,19	11,23%
	27014A08600099	2119,21	1755,22	82,82%
	27014A08600100	3501,83	1515,59	43,28%
	27014A08600101	838,88	832,54	99,24%
	27014A08600102	539,69	56,76	10,52%
	27014A08600103	605,35	600,43	99,19%
	27014A08600105	1095,40	602,02	54,96%
	27014A08600107	2021,20	1039,78	51,44%
	27014A08600108	1693,94	1684,51	99,44%
	27014A08600109	2000,07	197,05	9,85%
	27014A08600111	3029,06	201,72	6,66%
	27014A08600243	11597,99	2482,57	21,41%
	27014A08600348	7036,15	439,53	6,25%
	27014A08600352	5964,49	4002,33	67,10%
	27014A08600354	363,81	363,81	100,00%
	27014A08600355	1046,00	1046,00	100,00%
	27014A08600356	521,49	468,36	89,81%
	27014A08600358	905,50	905,50	100,00%
	27014A08600359	5131,73	3,58	0,07%
	27014A08600367	2694,95	1274,65	47,30%

Plano Nº 0098A-0203	Referencia Catastral	Superficie (m ²)	Superficie Afectada (m ²)	Porcentaxe Afectada
	27014A08600368	2839,09	997,21	35,12%
	27014A08600369	1492,49	12,75	0,85%
	27014A08600370	9907,32	2393,82	24,16%
	27014A08600371	9061,41	3604,23	39,78%
	27014A08600373	303,05	303,05	100,00%
	27014A08600375	5354,28	5354,26	100,00%
	27014A08600376	2979,57	2979,33	99,99%
	27014A08600377	7872,44	6191,86	78,65%
	27014A08600378	1497,48	789,19	52,70%
	27014A08600379	3787,40	1965,58	51,90%
	27014A08600380	3084,25	1731,62	56,14%
	27014A08600381	2152,87	1324,23	61,51%
	27014A08600382	4390,38	2005,44	45,68%
	27014A08600383	6212,89	2434,88	39,19%
	27014A08600384	8983,41	3818,17	42,50%
	27014A08600443	3676,58	679,72	18,49%
	27014A08600444	4715,55	823,21	17,46%
	27014A08600445	5971,26	827,70	13,86%
	27014A08600468	6096,50	1655,66	27,16%
	27014A08600469	4589,02	2088,56	45,51%
	27014A08600470	5029,52	173,45	3,45%
	27014A08600471	4447,84	614,81	13,82%
	27014A08600507	442,27	442,27	100,00%
	27014A08600508	7894,55	167,27	2,12%
	27014A08600509	2364,11	145,51	6,15%
	27014A08600511	2416,33	470,81	19,48%
	27014A08600512	5699,76	1421,77	24,94%
	27014A08600526	4452,49	3102,04	69,67%
	27014A08600527	6347,09	441,06	6,95%
	27014A08600537	4367,35	1803,65	41,30%
	27014A08600538	2876,82	1002,40	34,84%
	27014A08600539	2001,97	228,87	11,43%
	27014A08600545	178,57	178,57	100,00%
	27014A08700258	665,49	431,21	64,80%
	27014A08800026	9036,16	2699,88	29,88%
	27014A08800041	4265,43	45,38	1,06%
	27014A08800042	7629,00	100,69	1,32%
	27014A08800045	3608,52	167,18	4,63%
	27014A08800046	3071,29	331,61	10,80%
	27014A08800047	1096,47	141,86	12,94%
	27014A08800048	2873,97	426,12	14,83%
	27014A08800050	1803,17	295,18	16,37%
	27014A08800051	2255,13	483,93	21,46%
	27014A08800054	690,51	389,57	56,42%
	27014A08800056	1608,16	509,34	31,67%

Plano Nº 0098A-0203	Referencia Catastral	Superficie (m ²)	Superficie Afectada (m ²)	Porcentaxe Afectada
	27014A08800057	867,32	264,25	30,47%
	27014A08800058	1820,39	537,00	29,50%
	27014A08800059	4875,43	1391,49	28,54%
	27014A08800060	1748,60	400,21	22,89%
	27014A08800061	4522,26	4522,20	100,00%
	27014A08800062	5255,32	1722,99	32,79%
	27014A08800063	6851,06	3691,12	53,88%
	27014A08800065	1370,66	668,98	48,81%
	27014A08800066	2051,51	803,11	39,15%
	27014A08800067	5328,07	1003,92	18,84%
	27014A08800068	2592,06	871,35	33,62%
	27014A08800071	7399,65	3034,01	41,00%
	27014A08800072	6425,05	4554,89	70,89%
	27014A08800073	4771,26	2576,84	54,01%
	27014A08800076	2800,80	2800,75	100,00%
	27014A08800077	3141,21	499,16	15,89%
	27014A08800081	2129,52	1396,91	65,60%
	27014A08800083	652,35	409,67	62,80%
	27014A08800084	669,25	346,67	51,80%
	27014A08800086	1080,91	601,48	55,65%
	27014A08800087	3001,09	592,25	19,73%
	27014A08900001	11581,91	3583,36	30,94%
	27014A08900002	4856,34	3418,54	70,39%
	27014A08900003	2509,89	1278,97	50,96%
	27014A08900004	2626,66	920,18	35,03%
	27014A08900009	1785,87	1385,40	77,58%
	27014A08900011	575,04	341,43	59,37%
	27014A08900014	1166,86	846,78	72,57%
	27014A08900015	998,52	871,49	87,28%
	27014A08900017	1681,75	1059,99	63,03%
	27014A08900018	2268,01	1450,05	63,94%
	27014A08900019	873,80	620,47	71,01%
	27014A08900020	4262,54	3125,79	73,33%
	27014A08900021	4684,52	2257,82	48,20%
	27014A08900035	9237,54	2003,24	21,69%
	27014A08900037	1557,46	50,81	3,26%
	27014A08900038	5637,99	2754,94	48,86%
	27014A08900039	750,73	750,60	99,98%
	27014A08900044	1148,68	1148,68	100,00%
	27014A08900045	2330,76	2330,76	100,00%
	27014A08900046	1518,36	1518,36	100,00%
	27014A08900047	1608,39	1085,39	67,48%
	27014A08900049	8440,60	4588,71	54,36%
	27014A08900050	6356,01	3086,44	48,56%
	27014A08900051	3218,32	2144,21	66,63%

Plano Nº 0098A-0203	Referencia Catastral	Superficie (m ²)	Superficie Afectada (m ²)	Porcentaje Afectada
	27014A08900052	3874,93	1219,48	31,47%
	27014A08900053	4368,92	1137,40	26,03%
	27014A08900054	34020,72	3152,45	9,27%
	27014A08900055	18681,35	1423,12	7,62%
	27014A08900064	1732,21	46,99	2,71%
	27014A08900128	3047,95	1486,36	48,77%
	27014A08900129	4920,94	2535,92	51,53%
	27014A08900130	3622,16	1614,14	44,56%
	27014A08900131	6000,81	2720,52	45,34%
	27014A08900136	6530,21	4130,43	63,25%
	27014A08900137	4343,95	2710,75	62,40%
	27014A08900147	489,13	365,55	74,73%
	27014A09000002	10236,06	4788,90	46,78%
	27014A09000003	805,51	794,53	98,64%
	27014A09000007	8078,52	2581,52	31,96%
	27014A09000012	2097,96	2097,95	100,00%
	27014A09000013	2089,47	1914,35	91,62%
	27014A09000014	2729,40	675,15	24,74%
	27014A09000016	4609,71	1637,39	35,52%
	27014A09100001	10794,07	7603,17	70,44%
	27014A09100002	796,19	166,95	20,97%
	27014A09100003	3612,85	3098,43	85,76%
	27014A09100005	1959,45	1334,30	68,10%
	27014A09100006	6259,27	3732,75	59,64%
	27014A09100008	1176,74	100,10	8,51%
	27014A09100009	1838,94	1464,80	79,65%
	27014A09100010	10475,26	4053,34	38,69%
	27014A09100012	14017,00	13521,04	96,46%
	27014A09100014	2286,11	735,71	32,18%
	27014A09100015	297,69	297,64	99,98%
	27014A09100016	4432,92	37,76	0,85%
	27014A09100023	6677,77	611,56	9,16%
	27014A09100032	1806,02	264,12	14,62%
	27014A09100036	1147,63	41,55	3,62%
	27014A09100038	9569,72	5335,07	55,75%
	27014A09100040	368,17	27,61	7,50%
	27014A09100068	836,47	60,92	7,28%
	27014A09100069	8360,54	6711,93	80,28%
	27014A09100070	3941,64	34,77	0,88%
	27014A09100080	829,52	162,47	19,59%
	27014A09100082	11322,02	7674,54	67,78%
	27014A09100086	5043,56	386,47	7,66%
	27014A09100130	2268,79	1965,92	86,65%
	27014A09100131	5483,52	2960,84	54,00%
	27014A09100132	3904,64	2790,25	71,46%

Plano Nº 0098A-0203	Referencia Catastral	Superficie (m ²)	Superficie Afectada (m ²)	Porcentaje Afectada
	27014A09100134	6013,85	2489,24	41,39%
	27014A09100136	1173,30	475,67	40,54%
	27014A09100139	15830,56	8645,90	54,62%
	27014A09100141	2521,69	1248,48	49,51%
	27014A09100142	4412,79	3129,25	70,91%
	27014A09100149	14964,20	7709,17	51,52%
	27014A09100154	3130,26	1123,52	35,89%
	27014A09100155	2773,28	2664,10	96,06%
	27014A09100156	3013,64	399,39	13,25%
	27014A09100157	3061,09	2705,36	88,38%
	27014A09100162	2994,70	177,66	5,93%
	27014A09100164	1786,92	1676,27	93,81%
	27014A09100166	779,82	755,59	96,89%
	27014A09100167	421,20	73,53	17,46%
	27014A09100168	2661,34	2084,14	78,31%
	27014A09100169	2404,25	2404,25	100,00%
	27014A09100170	11844,25	3001,18	25,34%
	27014A09100177	1042,95	201,41	19,31%
	27014A09100178	520,93	111,30	21,37%
	27014A09100179	378,55	73,08	19,31%
	27014A09100180	777,01	30,97	3,99%
	27014A09100185	2762,46	26,84	0,97%
	27014A09100186	13761,02	10565,93	76,78%
	27014A09100188	6230,09	2792,11	44,82%
	27014A09100189	952,48	941,51	98,85%
	27014A09100190	514,87	514,87	100,00%
	27014A09100191	373,04	373,04	100,00%
	27014A09100192	2512,90	344,34	13,70%
	27014A09100193	6288,13	3244,54	51,60%
	27014A09100194	6611,16	6491,11	98,18%
	27014A09100197	2424,72	94,90	3,91%
	27014A09100198	14361,35	8539,21	59,46%
	27014A09100204	4886,79	3879,08	79,38%
	27014A09100205	1354,38	643,37	47,50%
	27014A09100206	7382,27	3143,85	42,59%
	27014A09100207	10715,71	4689,25	43,76%
	27014A09100209	634,64	616,11	97,08%
	27014A09100210	2479,97	1753,77	70,72%
	27014A09100211	3479,49	2464,54	70,83%
	27014A09100212	1106,70	733,85	66,31%
	27014A09100214	752,15	383,72	51,02%
	27014A09100215	751,16	106,36	14,16%
	27014A09100216	3967,86	3689,78	92,99%
	27014A09100217	9677,13	6598,22	68,18%
	27014A09100218	6073,53	4030,09	66,35%

Plano Nº 0098A-0203	Referencia Catastral	Superficie (m ²)	Superficie Afectada (m ²)	Porcentaxe Afectada
	27014A09100219	906,13	554,70	61,22%
	27014A09100221	8157,71	6534,10	80,10%
	27014A09100222	1067,69	775,97	72,68%
	27014A09100225	7891,98	277,76	3,52%
	27014A09100228	3574,20	1203,77	33,68%
	27014A09300001	15536,65	12099,71	77,88%
	27014A09300006	2229,00	88,86	3,99%
	27014A09300009	476,68	476,68	100,00%
	27014A09300010	2552,55	2480,18	97,16%
	27014A09300015	4521,60	2246,48	49,68%
	27014A09300016	2226,37	760,56	34,16%
	27014A09300019	1010,86	99,01	9,79%
	27014A09300020	553,50	112,61	20,34%
	27014A09300021	3148,59	91,19	2,90%
	27014A09300022	1837,20	154,18	8,39%
	27014A09300025	12339,00	5114,27	41,45%
	27014A09300047	5705,81	78,44	1,37%
	27014A09300053	1482,76	479,12	32,31%
	27014A09300055	12390,95	9156,18	73,89%
	27014A09300123	743,36	701,82	94,41%
	27014A09300124	2099,37	1362,35	64,89%
	27014A09300125	2200,41	2096,16	95,26%
	27014A09300133	2046,52	1271,31	62,12%
	27014A09300134	3540,67	857,83	24,23%
	27014A09300135	5711,11	3750,14	65,66%
	27014A09300286	5174,31	988,14	19,10%
	27014A09300287	31,90	9,24	28,98%
	27014A09300288	77,36	75,52	97,62%
	27014A09300289	187,90	187,90	100,00%
	27014A09300290	646,03	646,03	100,00%
	27014A09300291	370,39	370,39	100,00%
	27014A09300292	394,24	394,25	100,00%
	27014A09300293	538,43	531,30	98,68%
	27014A09300297	656,23	292,46	44,57%
	27014A09300298	3789,39	1800,98	47,53%
	27014A09300307	655,58	655,02	99,91%
	27014A09300310	2690,31	2394,04	88,99%
	27014A09300311	3186,99	1989,08	62,41%
	27014A09300316	768,71	75,76	9,86%
	27014A09300317	846,83	843,91	99,66%
	27014A09300318	596,35	596,35	100,00%
	27014A09300319	801,88	801,88	100,00%
	27014A09300320	1273,20	640,17	50,28%
	27014A09300323	6148,34	213,99	3,48%
	27014A09300329	3285,07	3283,13	99,94%

Plano Nº 0098A-0203	Referencia Catastral	Superficie (m ²)	Superficie Afectada (m ²)	Porcentaje Afectada
	27014A09300340	11433,30	876,88	7,67%
	27014A09300341	1818,90	993,12	54,60%
	27014A09300343	1609,03	1003,62	62,37%
	27014A09300344	1787,80	1358,47	75,99%
	27014A09300346	824,08	824,07	100,00%
	27014A09300347	1217,19	914,64	75,14%
	27014A09300348	504,53	204,69	40,57%
	27014A09300349	686,17	202,83	29,56%
	27014A09300350	1345,99	858,02	63,75%
	27014A09300351	1135,45	583,07	51,35%
	27014A09300352	878,37	448,48	51,06%
	27014A09300353	4936,73	2917,63	59,10%
	27014A09300354	6989,46	3370,90	48,23%
	27014A09300362	4823,93	73,91	1,53%
	27014A09300371	701,65	653,77	93,18%
	27014A09300381	1057,28	70,02	6,62%
	27014A09300382	382,45	19,60	5,13%
	27014A09300385	489,85	489,85	100,00%
	27014A09300387	807,63	807,63	100,00%
	27014A09300389	8877,38	4645,46	52,33%
	27014A09300394	299,64	286,27	95,54%
	27014A09300395	2190,16	1108,78	50,63%
	27014A09300399	597,10	291,32	48,79%
	27014A09300405	375,99	38,15	10,15%
	27014A09300414	699,20	53,43	7,64%
	27014A09300421	680,57	680,48	99,99%
	27014A09300422	710,91	375,91	52,88%
	27014A09300441	1205,86	32,09	2,66%
	27014A09300445	12195,13	5479,12	44,93%
	27014A09400028	305,47	305,47	100,00%
	27014A09400030	2273,94	2250,92	98,99%
	27014A09400031	3328,33	529,59	15,91%
	27014A09400032	7132,70	3563,70	49,96%
	27014A09400034	6169,36	3263,74	52,90%
	27014A09400039	1592,70	953,43	59,86%
	27014A09400040	4742,00	3933,69	82,95%
	27014A09400041	278,56	269,91	96,89%
	27014A09400042	397,71	384,28	96,62%
	27014A09400044	1527,12	963,33	63,08%
	27014A09400045	1561,37	843,61	54,03%
	27014A09400046	2084,30	1908,13	91,55%
	27014A09400047	307,28	307,28	100,00%
	27014A09400048	998,58	993,10	99,45%
	27014A09400049	785,76	532,34	67,75%
	27014A09400050	692,65	19,66	2,84%

Plano Nº 0098A-0203	Referencia Catastral	Superficie (m ²)	Superficie Afectada (m ²)	Porcentaxe Afectada
	27014A09400067	23197,54	2228,35	9,61%
	27014A09400070	1553,33	1553,33	100,00%
	27014A09400071	574,70	574,70	100,00%
	27014A09400072	1299,32	1299,33	100,00%
	27014A09400073	3734,07	2497,57	66,89%
	27014A09400074	864,00	498,22	57,66%
	27014A09400075	650,89	439,49	67,52%
	27014A09400076	1550,97	31,82	2,05%
	27014A09400082	7196,75	262,37	3,65%
	27014A09400087	3260,72	55,93	1,72%
	27014A09400089	4528,68	158,61	3,50%
	27014A09400091	649,24	116,64	17,97%
	27014A09400092	1182,31	309,70	26,19%
	27014A09400093	1481,19	273,42	18,46%
	27014A09400109	6178,84	4247,23	68,74%
	27014A09400110	3313,25	330,86	9,99%
	27014A09400111	6644,89	3430,49	51,63%
	27014A09400126	1288,02	642,79	49,91%
	27014A09400128	379,62	133,77	35,24%
	27014A09400129	133,62	133,61	100,00%
	27014A09400130	134,35	134,35	100,00%
	27014A09400131	1925,13	1902,41	98,82%
	27014A09400132	236,24	236,23	100,00%
	27014A09400133	3521,73	1620,20	46,01%
	27014A09400141	3787,02	52,98	1,40%
	27014A09400142	1746,89	91,24	5,22%
	27014A09400144	1741,01	1741,02	100,00%
	27014A09400145	619,90	280,64	45,27%
	27014A09400146	1911,21	806,21	42,18%
	27014A09400147	4708,59	227,13	4,82%
	27014A09400148	1448,54	1053,90	72,76%
	27014A09400149	7636,02	10,63	0,14%
	27014A09400152	3834,84	250,45	6,53%
	27014A09400153	10433,93	4604,01	44,13%
	27014A09400159	568,08	449,66	79,15%
	27014A09400160	807,83	807,83	100,00%
	27014A09400161	7295,12	3613,07	49,53%
	27014A09400162	2648,41	480,57	18,15%
	27014A09400164	2860,27	2617,65	91,52%
	27014A09400165	3126,71	930,74	29,77%
	27014A09400167	1096,48	463,62	42,28%
	27014A09400168	288,90	288,90	100,00%
	27014A09400169	445,93	429,93	96,41%
	27014A09400170	5001,98	1115,25	22,30%
	27014A09400175	12732,01	1959,30	15,39%

Plano Nº 0098A-0203	Referencia Catastral	Superficie (m ²)	Superficie Afectada (m ²)	Porcentaxe Afectada
	27014A09400176	382,43	258,99	67,72%
	27014A09400177	346,40	346,40	100,00%
	27014A09400178	355,18	355,18	100,00%
	27014A09400189	7917,15	2289,50	28,92%
	27014A09400192	2767,77	2073,63	74,92%
	27014A09400208	377,80	251,32	66,52%
	27014A09400209	1921,46	446,75	23,25%
	27014A09400210	2096,09	329,61	15,73%
	27014A09400211	6507,94	3401,25	52,26%
	27014A09400214	9080,47	7833,06	86,26%
	27014A09400216	1389,74	1333,06	95,92%
	27014A09400220	3767,10	3348,54	88,89%
	27014A09400221	837,25	813,24	97,13%
	27014A09400223	5228,91	3497,14	66,88%
	27014A09400307	8557,56	92,49	1,08%
	27014A09400314	5051,53	2465,07	48,80%
	27014A09400316	7769,66	4338,14	55,83%
	27014A09400317	1854,00	1290,37	69,60%
	27014A09400318	1031,80	963,83	93,41%
	27014A09400319	756,92	756,92	100,00%
	27014A09400320	767,89	767,89	100,00%
	27014A09400321	2529,98	2322,54	91,80%
	27014A09400322	3008,56	1896,80	63,05%
	27014A09400323	30646,88	15317,80	49,98%
	27014A09400372	8428,22	2532,05	30,04%
	27014A09400374	506,89	323,40	63,80%
	27014A09400375	980,65	980,65	100,00%
	27014A09400376	5245,51	5242,32	99,94%
	27014A09400378	2837,34	528,52	18,63%
	27014A09400381	1082,40	1079,31	99,71%
	27014A09400390	923,10	18,37	1,99%
	27014A09400391	1341,34	585,52	43,65%
	27014A09500007	11178,57	3139,59	28,09%
	27014A09500009	3850,49	1425,22	37,01%
	27014A09500011	17316,52	726,76	4,20%
	27014A09500241	5870,93	2823,80	48,10%
	27014A09500242	1788,06	1785,55	99,86%
	27014A09600156	46572,91	9500,19	20,40%
	27014A09600159	2158,21	35,73	1,66%
	27014A09600160	4082,84	2216,73	54,29%
	27014A09600161	3665,40	2557,60	69,78%
	27014A09600162	1360,59	1360,56	100,00%
	27014A09600163	644,26	238,05	36,95%
	27014A09600166	1506,64	69,29	4,60%
	27014A09600167	892,46	884,32	99,09%

Plano Nº 0098A-0203	Referencia Catastral	Superficie (m²)	Superficie Afectada (m²)	Porcentaxe Afectada
	27014A09600168	940,76	51,63	5,49%
	27014A09600173	3249,95	2408,74	74,12%
	27014A09700002	21611,70	14821,25	68,58%
	27014A09700006	693,97	690,77	99,54%
	27014A09700007	6887,11	6569,18	95,38%
	27014A09700008	1343,00	1322,45	98,47%
	27014A09700011	8608,25	3820,04	44,38%
	27014A09700013	36610,92	10645,66	29,08%
	27014A09700014	3664,12	2665,82	72,75%
	27014A09700015	2335,00	1541,93	66,04%
	27014A09700016	2879,58	2664,27	92,52%
	27014A09700026	4841,16	4537,99	93,74%
	27014A09700027	3539,69	2635,52	74,46%
	27014A09700028	1455,00	799,20	54,93%
	27014A09700029	1086,15	575,48	52,98%
	27014A09700030	4076,47	237,80	5,83%
	27014A09700037	19840,67	2298,06	11,58%
	27014A09700038	8919,80	1899,11	21,29%
	27014A09700043	9894,57	6835,29	69,08%
	27014A09700044	9933,50	4044,10	40,71%
	27014A09700051	1267,11	1262,47	99,63%
	27014A09700052	432,08	432,02	99,99%
	27014A09700053	826,06	826,06	100,00%
	27014A09700055	2845,53	1961,99	68,95%
	27014A09700060	1183,33	1158,57	97,91%
	27014A09700061	943,32	936,29	99,25%
	27014A09700062	14223,51	4778,90	33,60%
	27014A09700115	2602,00	63,62	2,45%
	27014A09700149	7612,70	4793,88	62,97%
	27014A09700150	3995,61	3991,16	99,89%
	27014A09700154	1809,10	37,07	2,05%
	27014A09800225	166,98	165,84	99,31%
	27014A09800226	3909,08	3437,53	87,94%
	27014A09800227	32689,05	8172,80	25,00%



CARTOGRAFÍA DAS FAIXAS SECUNDARIAS DE XESTIÓN DE BIOMASA

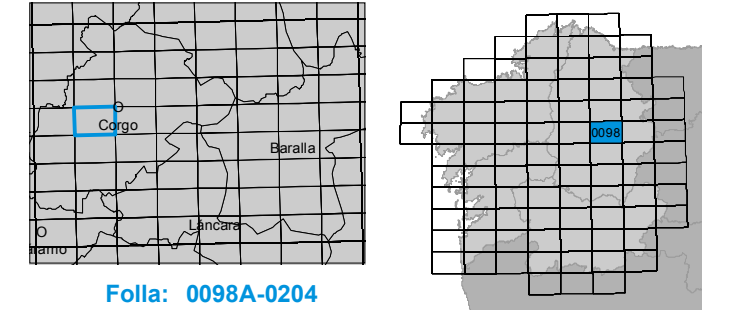
- Parcelas afectadas
- Faixa Protección 50m
- Delimitación Automática
- Solo de Nucleo Rural
- Solo Urbano
- Solo Urbanizable

Parcelas afectadas por faixas de 50 metros entorno a núcleos

Coordenadas das esquinas da folla

UTM ED50 Fuso 29	Xeográficas ETRS89	
	Longitude	Latitude
1 624211,8 4755210,3	-7:28:45,0	42:56:15,0
2 627611,5 4755272,6	-7:26:15,0	42:56:15,0
3 627654,5 4752959,0	-7:26:15,0	42:55:00,0
4 624253,6 4752896,7	-7:28:45,0	42:55:00,0

Proxección U.T.M. Fuso 29
Escala de GRIS90
Sistema de referencia ETRS89



Plano Nº 0098A-0204	Referencia Catastral	Superficie (m ²)	Superficie Afectada (m ²)	Porcentaxe Afectada
	000100400PH25D	60,65	60,65	100,00%
	000201000PH25D	17,49	17,49	100,00%
	000201700PH25D	45,98	45,98	100,00%
	000500200PH25C	80,60	80,60	100,00%
	001501800PH25C	58,56	52,56	89,75%
	27014A08500128	9171,93	6989,13	76,20%
	27014A08500163	5047,18	76,93	1,52%
	27014A08500164	2204,64	142,85	6,48%
	27014A08600167	2910,88	1313,30	45,12%
	27014A08600168	9056,72	121,72	1,34%
	27014A08600172	451,29	451,29	100,00%
	27014A08600173	1206,95	1206,95	100,00%
	27014A08600174	554,55	554,53	100,00%
	27014A08600175	792,60	730,08	92,11%
	27014A08600176	469,18	378,83	80,74%
	27014A08600177	1642,40	313,32	19,08%
	27014A08600229	659,02	493,01	74,81%
	27014A08600243	11597,99	2482,57	21,41%
	27014A08600244	310,34	310,34	100,00%
	27014A08600245	226,31	225,69	99,73%
	27014A08600246	248,99	241,40	96,95%
	27014A08600247	197,09	181,47	92,08%
	27014A08600248	195,90	139,55	71,23%
	27014A08600256	2342,18	102,12	4,36%
	27014A08600257	1738,75	622,11	35,78%
	27014A08600258	6768,95	2865,04	42,33%
	27014A08600259	733,67	711,72	97,01%
	27014A08600260	477,70	477,70	100,00%
	27014A08600261	213,12	213,12	100,00%
	27014A08600262	190,22	190,23	100,00%
	27014A08600263	175,97	175,97	100,00%
	27014A08600264	191,56	191,56	100,00%
	27014A08600265	165,06	165,06	100,00%
	27014A08600266	272,59	271,83	99,72%
	27014A08600267	624,93	618,77	99,01%
	27014A08600268	465,88	465,88	100,00%
	27014A08600269	2887,26	2396,44	83,00%
	27014A08600270	1443,37	1076,71	74,60%
	27014A08600271	2540,73	2400,60	94,48%
	27014A08600293	283,81	283,81	100,00%
	27014A08600294	95,49	95,49	100,00%
	27014A08600295	89,93	89,93	100,00%
	27014A08600296	80,61	80,61	100,00%
	27014A08600297	89,70	89,70	100,00%
	27014A08600298	443,05	443,05	100,00%

Plano Nº 0098A-0204	Referencia Catastral	Superficie (m ²)	Superficie Afectada (m ²)	Porcentaxe Afectada
	27014A08600299	355,76	355,76	100,00%
	27014A08600300	128,17	128,17	100,00%
	27014A08600301	88,34	88,34	100,00%
	27014A08600302	206,46	206,46	100,00%
	27014A08600303	357,92	348,28	97,31%
	27014A08600304	845,18	453,83	53,70%
	27014A08600305	1165,13	1121,18	96,23%
	27014A08600306	703,07	703,07	100,00%
	27014A08600307	673,54	465,09	69,05%
	27014A08600318	1568,39	1430,22	91,19%
	27014A08600319	1137,17	500,43	44,01%
	27014A08600321	331,82	311,80	93,96%
	27014A08600322	678,23	663,27	97,79%
	27014A08600323	2485,17	700,67	28,19%
	27014A08600324	1654,30	1654,30	100,00%
	27014A08600325	1127,35	1127,35	100,00%
	27014A08600326	259,72	259,71	100,00%
	27014A08600327	244,36	239,18	97,88%
	27014A08600328	262,67	156,64	59,63%
	27014A08600329	458,72	181,52	39,57%
	27014A08600330	688,41	306,69	44,55%
	27014A08600331	974,92	619,54	63,55%
	27014A08600332	700,20	700,20	100,00%
	27014A08600333	275,97	275,97	100,00%
	27014A08600334	2308,70	2308,70	100,00%
	27014A08700087	2193,07	99,62	4,54%
	27014A08700088	723,39	271,15	37,48%
	27014A08700089	1312,22	915,81	69,79%
	27014A08700092	2243,53	1300,40	57,96%
	27014A08700094	1007,43	571,26	56,70%
	27014A08700095	2490,93	2458,82	98,71%
	27014A08700097	953,05	953,05	100,00%
	27014A08700098	2794,60	2794,60	100,00%
	27014A08700101	575,98	575,92	99,99%
	27014A08700102	955,23	29,57	3,10%
	27014A08700103	948,00	40,76	4,30%
	27014A08700108	2045,64	1915,09	93,62%
	27014A08700109	6090,24	4515,07	74,14%
	27014A08700112	6041,38	1097,31	18,16%
	27014A08700115	4126,34	4048,53	98,11%
	27014A08700130	1756,66	910,19	51,81%
	27014A08700131	2443,74	1100,00	45,01%
	27014A08700180	4410,37	186,22	4,22%
	27014A08700181	1386,13	1386,13	100,00%
	27014A08700182	2360,38	2333,51	98,86%

Plano Nº 0098A-0204	Referencia Catastral	Superficie (m ²)	Superficie Afectada (m ²)	Porcentaxe Afectada
	27014A08700183	4622,84	645,65	13,97%
	27014A08700208	1096,72	980,48	89,40%
	27014A08700209	7445,91	2897,43	38,91%
	27014A08700232	812,66	111,37	13,70%
	27014A08700233	1270,23	237,18	18,67%
	27014A08700234	1467,93	267,80	18,24%
	27014A08700235	1492,36	586,01	39,27%
	27014A08700236	1433,94	753,93	52,58%
	27014A08700237	456,82	206,01	45,10%
	27014A08700257	163,27	26,52	16,25%
	27014A08700258	665,49	431,21	64,80%
	27014A08700259	411,47	411,47	100,00%
	27014A08700263	1243,71	521,77	41,95%
	27014A08700264	1376,58	1376,59	100,00%
	27014A08700266	619,25	619,25	100,00%
	27014A08700267	537,57	537,44	99,97%
	27014A08700268	373,70	373,70	100,00%
	27014A08700271	597,53	137,06	22,94%
	27014A08700272	225,43	202,48	89,82%
	27014A08700273	837,26	6,52	0,78%
	27014A08700274	1367,11	1248,35	91,31%
	27014A08700275	653,87	548,66	83,91%
	27014A08700276	3777,59	364,54	9,65%
	27014A08700277	3319,56	2761,89	83,20%
	27014A08700278	1820,15	1349,41	74,14%
	27014A08700279	587,19	542,46	92,38%
	27014A08700280	309,95	309,95	100,00%
	27014A08700281	1072,72	1072,72	100,00%
	27014A08700282	478,30	475,60	99,43%
	27014A08700283	268,49	268,49	100,00%
	27014A08700284	15596,88	9080,82	58,22%
	27014A08700285	2087,37	2034,50	97,47%
	27014A08700286	1222,91	68,62	5,61%
	27014A08700298	132,32	132,32	100,00%
	27014A08700299	298,53	162,57	54,45%
	27014A08700302	598,11	596,61	99,75%
	27014A09600252	12066,04	3233,96	26,80%
	27014A09600253	6999,51	4725,60	67,51%
	27014A09600270	8574,22	3426,47	39,96%
	27014A09600271	6384,98	3727,66	58,38%
	27014A09600277	3521,80	1715,85	48,72%
	27014A09600278	6714,86	5691,77	84,76%
	27014A09600279	1489,70	1489,70	100,00%
	27014A09600280	4279,62	4279,53	100,00%
	27014A09600286	17333,98	8301,87	47,89%

Plano Nº 0098A-0204	Referencia Catastral	Superficie (m ²)	Superficie Afectada (m ²)	Porcentaxe Afectada
	27014A09600287	7658,00	3604,82	47,07%
	27014A09600292	2802,57	2332,33	83,22%
	27014A09600293	3041,29	1809,20	59,49%
	27014A09600327	1374,34	1373,90	99,97%
	27014A09600328	1327,35	1170,43	88,18%
	27014A09600333	3305,60	1575,23	47,65%
	27014A09600334	2018,89	1895,20	93,87%
	27014A09600335	1733,51	1732,89	99,96%
	27014A09600336	1636,88	153,60	9,38%
	27014A09600337	1688,75	61,50	3,64%
	27014A09800038	1163,77	610,63	52,47%
	27014A09800039	1164,97	578,70	49,68%
	27014A09800040	2043,39	521,10	25,50%
	27014A09800043	968,10	613,04	63,32%
	27014A09800044	775,95	488,84	63,00%
	27014A09800045	1464,87	826,76	56,44%
	27014A09800056	5036,88	2450,46	48,65%
	27014A09800057	811,85	770,31	94,88%
	27014A09800060	2104,18	1767,50	84,00%
	27014A09800061	1505,23	664,23	44,13%
	27014A09800076	3060,73	2208,24	72,15%
	27014A09800077	387,60	387,60	100,00%
	27014A09800078	703,10	703,10	100,00%
	27014A09800080	203,02	38,13	18,78%
	27014A09800081	149,24	149,24	100,00%
	27014A09800082	332,78	307,80	92,49%
	27014A09800083	235,03	235,03	100,00%
	27014A09800084	2349,44	371,98	15,83%
	27014A09800085	3273,48	726,16	22,18%
	27014A09800088	2716,48	208,03	7,66%
	27014A09800089	5450,24	1917,87	35,19%
	27014A09800090	1918,79	1571,47	81,90%
	27014A09800091	1606,69	1531,68	95,33%
	27014A09800092	1808,31	1795,37	99,28%
	27014A09800111	30746,81	4746,98	15,44%
	27014A09800130	35794,11	2613,01	7,30%
	27014A09800135	1712,92	1203,48	70,26%
	27014A09800136	5057,39	2875,80	56,86%
	27014A09800137	5535,75	2013,90	36,38%
	27014A09800138	1291,92	627,05	48,54%
	27014A09800139	3472,02	698,47	20,12%
	27014A09800140	3241,49	3241,49	100,00%
	27014A09800143	717,53	626,07	87,25%
	27014A09800144	41819,35	15569,01	37,23%
	27014A09800162	968,39	614,60	63,47%

Plano Nº 0098A-0204	Referencia Catastral	Superficie (m ²)	Superficie Afectada (m ²)	Porcentaxe Afectada
	27014A09800165	1989,96	1375,14	69,10%
	27014A09800283	3570,21	447,11	12,52%
	27014A09900002	5068,63	1611,09	31,79%
	27014A09900009	474,45	471,23	99,32%
	27014A09900010	770,74	760,47	98,67%
	27014A09900011	449,74	444,54	98,84%
	27014A09900012	783,92	783,92	100,00%
	27014A09900013	6958,42	4386,08	63,03%
	27014A09900015	980,03	37,42	3,82%
	27014A09900016	41486,75	10323,47	24,88%
	27014A09900019	27743,55	4644,64	16,74%
	27014A09900033	11867,02	670,98	5,65%
	27014A09900034	1552,26	177,29	11,42%
	27014A09900114	15148,11	8703,64	57,46%
	27014A09900116	6950,72	4486,79	64,55%
	27014A09900119	7834,91	5434,41	69,36%
	27014A09900120	2480,72	969,48	39,08%
	27014A09900121	939,28	935,42	99,59%
	27014A09900122	77627,59	16278,34	20,97%
	27014A09900126	51549,95	7121,89	13,82%
	27014A09900127	8426,83	3040,09	36,08%
	27014A09900128	18724,41	1755,53	9,38%
	27014A09900158	35473,58	5587,17	15,75%
	27014A09900165	4208,44	199,03	4,73%
	27014A09900166	3114,12	308,49	9,91%
	27014A09900168	1891,42	695,39	36,77%
	27014A09900169	693,99	445,72	64,23%
	27014A09900170	1847,62	1395,04	75,50%
	27014A09900171	1547,95	1346,23	86,97%
	27014A09900172	578,51	517,76	89,50%
	27014A09900173	1549,74	1283,52	82,82%
	27014A09900179	2264,35	2106,24	93,02%
	27014A09900180	2125,94	1255,72	59,07%
	27014A09900181	9986,96	3603,77	36,08%
	27014A09900182	4282,52	1809,84	42,26%
	27014A09900183	1487,38	797,82	53,64%
	27014A09900184	1354,82	848,81	62,65%
	27014A09900185	1428,50	473,22	33,13%
	27014A09900186	1668,35	1613,34	96,70%
	27014A09900187	2028,73	2023,49	99,74%
	27014A09900196	3731,12	1650,05	44,22%
	27014A09900197	1217,53	38,46	3,16%
	27014A09900207	2198,60	1799,63	81,85%
	27014A09900208	10655,53	3165,64	29,71%
	27014A09900210	2182,18	641,17	29,38%

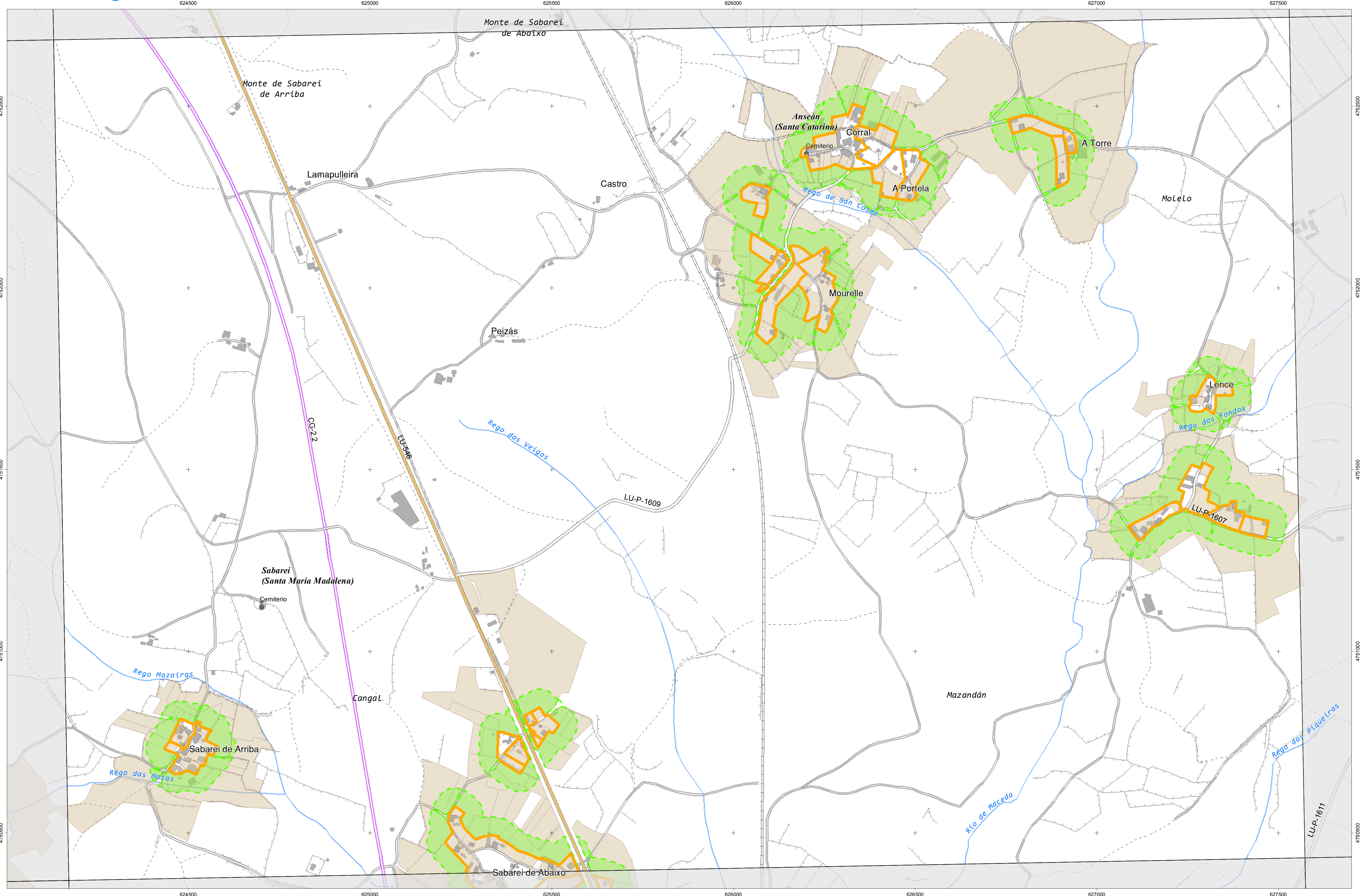
Plano Nº 0098A-0204	Referencia Catastral	Superficie (m ²)	Superficie Afectada (m ²)	Porcentaxe Afectada
	27014A09900212	25499,45	4812,49	18,87%
	27014A09900213	3314,91	220,61	6,65%
	27014A09900215	7280,80	1338,24	18,38%
	27014A09900217	10152,71	3592,85	35,39%
	27014A09900232	5676,86	237,28	4,18%
	27014A09900233	3011,84	2382,73	79,11%
	27014A09900235	1638,84	1634,91	99,76%
	27014A09900237	273,94	108,91	39,76%
	27014A09900238	17189,38	5546,57	32,27%
	27014A09900251	767,55	760,51	99,08%
	27014A09900252	548,21	483,29	88,16%
	27014A09900255	4579,96	1387,00	30,28%
	27014A10000001	20883,39	8040,00	38,50%
	27014A10000002	8962,93	104,49	1,17%
	27014A10000006	4928,82	1046,05	21,22%
	27014A10000007	10449,84	4199,92	40,19%
	27014A10000009	9638,92	4069,52	42,22%
	27014A10000013	4897,45	3906,02	79,76%
	27014A10000014	7115,95	598,54	8,41%
	27014A10000022	3344,10	928,72	27,77%
	27014A10000027	11611,51	47,14	0,41%
	27014A10000041	3202,01	2855,56	89,18%
	27014A10000042	2213,34	482,31	21,79%
	27014A10000047	1644,47	280,68	17,07%
	27014A10000054	4010,21	315,97	7,88%
	27014A10000058	1188,35	157,59	13,26%
	27014A10000060	675,03	238,47	35,33%
	27014A10000061	515,35	156,56	30,38%
	27014A10000063	2092,97	1039,53	49,67%
	27014A10000065	375,34	375,34	100,00%
	27014A10000071	1780,82	1226,06	68,85%
	27014A10000073	1889,62	1883,67	99,69%
	27014A10000075	3713,14	3588,63	96,65%
	27014A10000084	9611,61	4057,92	42,22%
	27014A10000085	1535,46	1535,46	100,00%
	27014A10000087	2631,80	2534,39	96,30%
	27014A10000089	1652,71	908,09	54,95%
	27014A10000091	2456,07	109,04	4,44%
	27014A10000155	9488,96	3438,27	36,23%
	27014A10000159	25587,65	8468,46	33,10%
	27014A10000163	602,88	535,98	88,90%
	27014A10000164	4712,17	3016,38	64,01%
	27014A10000166	8156,39	24,19	0,30%
	27014A10000188	1496,52	1360,94	90,94%
	27014A10100002	12152,95	1652,34	13,60%

Plano Nº 0098A-0204	Referencia Catastral	Superficie (m ²)	Superficie Afectada (m ²)	Porcentaxe Afectada
	27014A10100004	2806,91	2528,15	90,07%
	27014A10100005	2419,22	1305,13	53,95%
	27014A10100006	251,82	251,82	100,00%
	27014A10100007	3162,16	956,62	30,25%
	27014A10100008	1611,17	790,59	49,07%
	27014A10100009	1217,58	655,72	53,85%
	27014A10100010	1094,46	1094,46	100,00%
	27014A10100011	1701,65	836,60	49,16%
	27014A10100012	624,03	305,64	48,98%
	27014A10100013	539,87	239,97	44,45%
	27014A10100014	635,42	261,06	41,08%
	27014A10100015	3796,26	373,11	9,83%
	27014A10100022	3578,23	2386,30	66,69%
	27014A10100023	1695,23	1014,71	59,86%
	27014A10100036	182,59	178,38	97,69%
	27014A10100037	164,17	152,19	92,70%
	27014A10100038	438,64	438,48	99,96%
	27014A10100039	1606,07	1598,22	99,51%
	27014A10100040	346,31	346,30	100,00%
	27014A10100041	1760,91	1751,33	99,46%
	27014A10100042	4348,78	1324,28	30,45%
	27014A10100045	991,99	991,38	99,94%
	27014A10100046	1589,47	1441,09	90,66%
	27014A10100047	158,90	158,90	100,00%
	27014A10100048	2023,58	2019,95	99,82%
	27014A10100049	677,48	232,86	34,37%
	27014A10100050	3670,08	466,80	12,72%
	27014A10100059	3282,99	102,45	3,12%
	27014A10100064	187,92	187,92	100,00%
	27014A10100065	865,39	865,39	100,00%
	27014A10100066	674,82	450,27	66,72%
	27014A10100085	1070,01	533,44	49,85%
	27014A10100089	1702,37	1064,61	62,54%
	27014A10100090	492,65	115,53	23,45%
	27014A10100140	7692,51	3471,79	45,13%
	27014A10100142	409,84	402,82	98,29%
	27014A10100143	681,12	372,52	54,69%
	27014A10100144	864,06	524,57	60,71%
	27014A10100146	5926,50	3395,81	57,30%
	27014A10100147	239,47	239,47	100,00%
	27014A10100148	1877,23	1863,35	99,26%
	27014A10100149	926,81	926,81	100,00%
	27014A10100155	1415,16	1307,56	92,40%
	27014A10100157	799,95	695,94	87,00%
	27014A10100158	834,69	727,26	87,13%

Plano Nº 0098A-0204	Referencia Catastral	Superficie (m ²)	Superficie Afectada (m ²)	Porcentaxe Afectada
	27014A10100159	843,95	679,82	80,55%
	27014A10100160	911,28	606,99	66,61%
	27014A10100161	1762,76	573,20	32,52%
	27014A10100162	418,59	46,63	11,14%
	27014A10100163	827,70	17,49	2,11%
	27014A10100168	446,30	161,49	36,19%
	27014A10100173	294,11	293,95	99,95%
	27014A10100174	1564,04	1464,67	93,65%
	27014A10100175	1306,90	1306,90	100,00%
	27014A10100176	1202,98	1100,85	91,51%
	27014A10100177	6913,35	719,23	10,40%
	27014A10100178	2809,51	22,05	0,78%
	27014A10100179	403,03	400,77	99,44%
	27014A10100180	2121,58	365,82	17,24%
	27014A10100181	4429,13	2059,07	46,49%
	27014A10200001	11607,02	5007,69	43,14%
	27014A10200002	12164,61	809,57	6,66%
	27014A10200038	1596,34	1596,34	100,00%
	27014A10200039	625,26	625,26	100,00%
	27014A10200040	624,62	603,47	96,61%
	27014A10200041	752,00	675,40	89,81%
	27014A10200042	877,08	706,83	80,59%
	27014A10200043	1136,94	644,00	56,64%
	27014A10200044	5011,06	2099,82	41,90%
	27014A10200045	1270,37	581,16	45,75%
	27014A10200046	1223,48	447,90	36,61%
	27014A10200048	971,16	63,69	6,56%
	27014A10200049	1583,17	175,25	11,07%
	27014A10200050	1682,21	623,22	37,05%
	27014A10200051	2311,97	237,43	10,27%
	27014A10200052	1255,43	116,34	9,27%
	27014A10200053	1415,39	565,14	39,93%
	27014A10200054	1206,19	249,33	20,67%
	27014A10200055	1470,62	219,88	14,95%
	27014A10200056	3565,04	190,98	5,36%
	27014A10200078	616,55	584,19	94,75%
	27014A10200079	1529,53	1529,53	100,00%
	27014A10200081	2008,98	971,46	48,36%
	27014A10200083	843,10	763,13	90,51%
	27014A10200085	2336,34	2002,45	85,71%
	27014A10200086	3777,40	496,70	13,15%
	27014A10200087	1780,14	357,97	20,11%
	27014A10200088	1424,81	1360,44	95,48%
	27014A10200089	438,19	438,19	100,00%
	27014A10200090	2270,23	2270,22	100,00%

Plano Nº 0098A-0204	Referencia Catastral	Superficie (m ²)	Superficie Afectada (m ²)	Porcentaxe Afectada
	27014A10200091	369,05	369,05	100,00%
	27014A10200093	333,98	333,99	100,00%
	27014A10200094	462,22	458,25	99,14%
	27014A10200095	398,34	110,87	27,83%
	27014A10200110	283,71	148,74	52,43%
	27014A10200111	263,51	263,50	100,00%
	27014A10200113	790,89	790,89	100,00%
	27014A10200114	99,35	99,35	100,00%
	27014A10200115	201,69	201,69	100,00%
	27014A10200117	854,93	847,74	99,16%
	27014A10200118	403,00	398,36	98,85%
	27014A10200119	323,08	323,08	100,00%
	27014A10200120	137,85	137,85	100,00%
	27014A10200121	367,22	367,22	100,00%
	27014A10200122	492,54	492,33	99,96%
	27014A10200123	259,24	259,24	100,00%
	27014A10200124	2186,44	533,54	24,40%
	27014A10200125	357,59	357,59	100,00%
	27014A10200126	115,39	115,39	100,00%
	27014A10200127	209,42	209,42	100,00%
	27014A10200128	152,29	152,29	100,00%
	27014A10200129	1689,99	355,94	21,06%
	27014A10200143	859,09	227,60	26,49%
	27014A10200190	271,13	252,03	92,95%
	27014A10200191	438,16	438,17	100,00%
	27014A10200192	1621,00	713,40	44,01%
	27014A10200276	124,69	104,52	83,83%
	27014A10200277	236,65	144,62	61,11%
	27014A10200278	232,31	12,34	5,31%
	27014A10200279	1302,24	1294,73	99,42%
	27014A10400001	3428,20	269,11	7,85%
	27014A10400002	9195,91	1291,75	14,05%
	27014A10400003	122,03	64,59	52,93%
	27014A10400004	2504,77	1205,33	48,12%
	27014A10400077	3097,02	952,07	30,74%
	27014A10400078	4201,19	2503,97	59,60%
	27014A10900044	49225,66	52,44	0,11%
	27014A13900027	12737,36	626,13	4,92%
	27014A13900028	11017,78	5218,22	47,36%
	27014A13900031	17705,55	12156,85	68,66%
	27014A13900086	3273,39	67,01	2,05%
	27014A14000003	15890,08	6079,86	38,26%
	27014A14000017	6521,96	2444,50	37,48%
	27014A14000020	1640,54	1629,64	99,34%
	27014A14000022	14785,05	7791,35	52,70%

Plano Nº 0098A-0204	Referencia Catastral	Superficie (m²)	Superficie Afectada (m²)	Porcentaxe Afectada
	27014A14000219	2380,24	1666,76	70,02%



CARTOGRAFÍA DAS FAIXAS SECUNDARIAS DE XESTIÓN DE BIOMASA

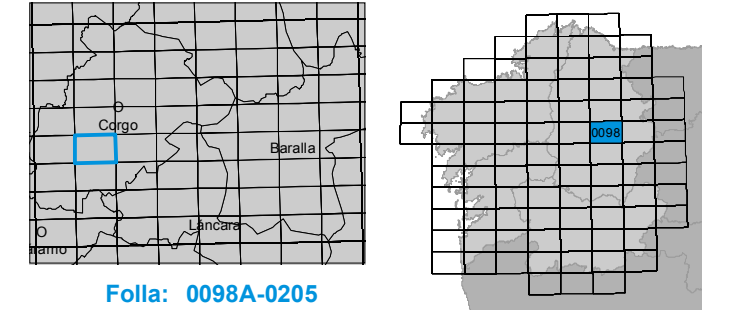
- Parcelas afectadas
- Faixa Protección 50m
- Delimitación Automática
- Solo de Nucleo Rural
- Solo Urbano
- Solo Urbanizable

Parcelas afectadas por faixas de 50 metros entorno a núcleos

Coordenadas das esquinas da folla

UTM ED50 Fuso 29		Xeográficas ETRS89	
X	Y	Longitude	Latitude
624253,6	4752896,7	-7:28:45,0	42:55:00,0
627854,5	4752959,0	-7:26:15,0	42:55:00,0
627897,4	4750645,5	-7:26:15,0	42:53:45,0
624295,5	4750583,2	-7:28:45,0	42:53:45,0

Proxección U.T.M. Fuso 29
Elixeción CRS89
Sistema de referencia ETRS89



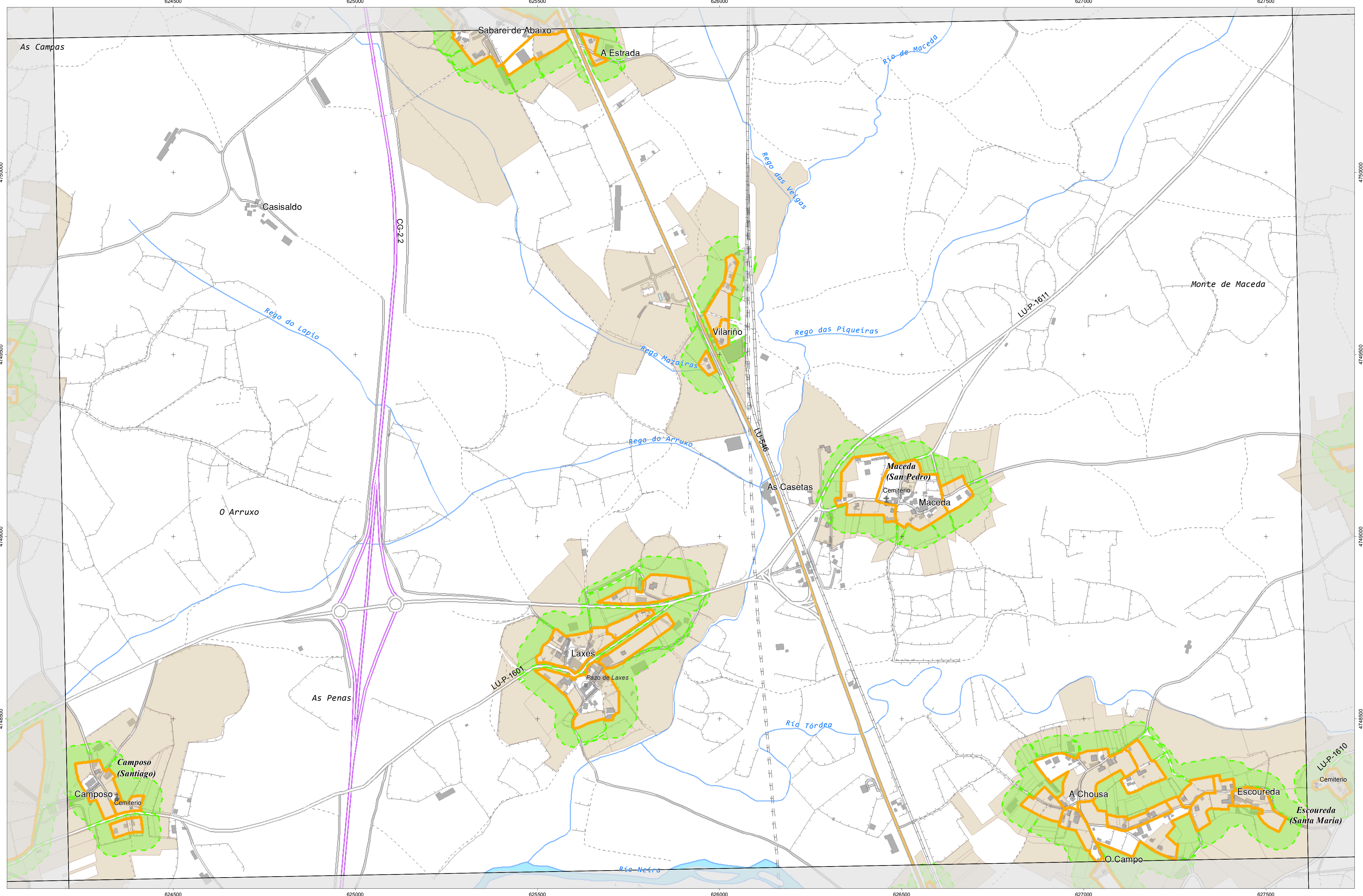
Plano Nº 0098A-0205	Referencia Catastral	Superficie (m ²)	Superficie Afectada (m ²)	Porcentaxe Afectada
	000200900PH25B	82,70	17,49	21,15%
	000201600PH25B	128,19	128,19	100,00%
	001500400PH25A	254,22	53,77	21,15%
	001600100PH25B	70,72	70,72	100,00%
	001600300PH25B	78,52	36,28	46,21%
	001600400PH25B	134,27	70,04	52,16%
	002000700PH25A	25,23	25,23	100,00%
	002000800PH25A	1137,58	262,52	23,08%
	002201900PH25D	73,08	73,08	100,00%
	27014A10300222	16478,63	1176,29	7,14%
	27014A10300235	1942,40	659,57	33,96%
	27014A10300240	9668,29	1552,54	16,06%
	27014A10300241	6028,11	3880,53	64,37%
	27014A10300242	1539,44	679,94	44,17%
	27014A10300243	1769,82	473,45	26,75%
	27014A10300244	4219,93	1274,65	30,21%
	27014A10300252	6534,29	4473,16	68,46%
	27014A10300255	2843,59	1067,66	37,55%
	27014A10300256	1275,04	489,75	38,41%
	27014A10300257	5549,27	1326,76	23,91%
	27014A10300258	60640,29	6155,39	10,15%
	27014A10300277	3916,22	3484,66	88,98%
	27014A10600007	27349,65	6489,76	23,73%
	27014A10600008	2418,26	803,81	33,24%
	27014A10600009	7195,28	361,88	5,03%
	27014A10600010	6408,50	1905,54	29,73%
	27014A10600011	3248,06	3231,69	99,50%
	27014A10600013	3237,23	166,64	5,15%
	27014A10600014	1884,77	1284,97	68,18%
	27014A10600017	3507,80	3475,50	99,08%
	27014A10600018	3572,16	1084,31	30,35%
	27014A10600023	609,85	32,41	5,31%
	27014A10600024	636,09	34,15	5,37%
	27014A10600026	1816,22	1202,77	66,22%
	27014A10600027	1723,06	880,30	51,09%
	27014A10600028	1020,53	486,57	47,68%
	27014A10600029	1713,46	702,11	40,98%
	27014A10600030	580,89	576,04	99,16%
	27014A10600031	759,26	680,14	89,58%
	27014A10600032	910,44	910,44	100,00%
	27014A10600033	2614,97	2371,09	90,67%
	27014A10600034	5355,76	2269,74	42,38%
	27014A10600036	12192,19	7681,46	63,00%
	27014A10600038	8825,39	6135,50	69,52%
	27014A10600039	9333,25	3203,82	34,33%

Plano Nº 0098A-0205	Referencia Catastral	Superficie (m ²)	Superficie Afectada (m ²)	Porcentaxe Afectada
	27014A10600049	4865,70	1338,93	27,52%
	27014A10600052	3660,75	2519,06	68,81%
	27014A10600053	1299,91	1128,17	86,79%
	27014A10600054	3315,47	3189,74	96,21%
	27014A10600057	241,54	77,52	32,10%
	27014A10600058	1760,07	142,64	8,10%
	27014A10600066	19557,56	8574,13	43,84%
	27014A10600128	1495,97	1495,09	99,94%
	27014A10600129	481,92	191,71	39,78%
	27014A10600131	6045,59	3633,82	60,11%
	27014A10600168	5938,72	2259,12	38,04%
	27014A10700024	12123,96	5523,86	45,56%
	27014A10700036	4349,79	881,66	20,27%
	27014A10700052	3648,21	1667,75	45,71%
	27014A10700056	1331,28	1265,97	95,09%
	27014A10700057	2885,69	1523,34	52,79%
	27014A10700058	5612,60	2699,81	48,10%
	27014A10700060	4485,02	2287,62	51,01%
	27014A10700072	7508,72	311,02	4,14%
	27014A10700073	5428,94	3595,06	66,22%
	27014A10700075	2557,93	278,85	10,90%
	27014A10700078	3243,74	2086,77	64,33%
	27014A10700079	3810,94	1791,43	47,01%
	27014A10700080	1274,16	655,03	51,41%
	27014A10700083	399,44	157,19	39,35%
	27014A10700084	419,43	177,96	42,43%
	27014A10700086	9783,99	5623,80	57,48%
	27014A10700164	2882,28	423,43	14,69%
	27014A10700165	1079,76	125,44	11,62%
	27014A10700167	4945,74	2017,18	40,79%
	27014A10700169	2834,45	1973,07	69,61%
	27014A10700171	207,05	207,05	100,00%
	27014A10700172	114,53	114,53	100,00%
	27014A10700188	50512,02	5634,02	11,15%
	27014A10700192	16418,50	417,41	2,54%
	27014A10800080	44071,27	10566,24	23,98%
	27014A10800082	14881,15	6762,56	45,44%
	27014A10800101	20800,25	3658,45	17,59%
	27014A10800102	3338,68	696,08	20,85%
	27014A10800103	4759,30	2915,57	61,26%
	27014A10800114	2181,44	226,10	10,36%
	27014A10800115	6268,06	4100,58	65,42%
	27014A10800117	7295,27	4003,96	54,88%
	27014A10800120	5804,46	216,41	3,73%
	27014A10800121	284,70	228,30	80,19%

Plano Nº 0098A-0205	Referencia Catastral	Superficie (m ²)	Superficie Afectada (m ²)	Porcentaje Afectada
	27014A10800122	82,89	82,89	100,00%
	27014A10800123	2372,14	450,50	18,99%
	27014A10800125	6826,70	2053,09	30,07%
	27014A10800130	5178,54	664,98	12,84%
	27014A10800140	3451,47	236,02	6,84%
	27014A10800142	1454,98	1454,98	100,00%
	27014A10800143	1068,46	1068,46	100,00%
	27014A10800144	952,91	539,45	56,61%
	27014A10800145	3484,03	522,50	15,00%
	27014A10800146	344,92	292,62	84,84%
	27014A10800147	2012,18	2012,18	100,00%
	27014A10800149	14902,41	2499,98	16,78%
	27014A10800151	410,42	410,42	100,00%
	27014A10800152	320,71	320,71	100,00%
	27014A10800194	4635,32	3601,83	77,70%
	27014A10800195	1903,03	75,95	3,99%
	27014A10800253	298,19	298,19	100,00%
	27014A10800256	610,40	322,68	52,86%
	27014A10800257	1509,97	959,22	63,53%
	27014A10800258	2194,18	2142,47	97,64%
	27014A10800259	2329,53	1020,00	43,79%
	27014A10800281	620,45	602,12	97,05%
	27014A10800282	391,29	391,29	100,00%
	27014A10800284	6360,51	5165,77	81,22%
	27014A10800285	2080,92	965,62	46,40%
	27014A10800286	13900,06	6836,61	49,18%
	27014A10800287	150,14	102,40	68,21%
	27014A10800288	4918,66	74,71	1,52%
	27014A10800289	1544,91	48,93	3,17%
	27014A10800305	820,59	62,24	7,58%
	27014A10800306	11056,51	5089,77	46,03%
	27014A10800307	322,82	322,82	100,00%
	27014A10800308	1347,50	776,83	57,65%
	27014A10800309	3515,77	1196,77	34,04%
	27014A10800310	2475,46	508,27	20,53%
	27014A10800311	9573,53	2999,32	31,33%
	27014A10800369	6281,50	3461,06	55,10%
	27014A10800371	6808,65	3900,84	57,29%
	27014A10800378	831,90	72,62	8,73%
	27014A10800382	1406,92	418,94	29,78%
	27014A10900044	49225,66	52,44	0,11%
	27014A10900046	21419,82	4235,77	19,78%
	27014A10900047	1788,36	1788,36	100,00%
	27014A10900048	16353,54	2219,09	13,57%
	27014A11100012	899,64	899,64	100,00%

Plano Nº 0098A-0205	Referencia Catastral	Superficie (m ²)	Superficie Afectada (m ²)	Porcentaxe Afectada
	27014A11100013	694,07	694,07	100,00%
	27014A11100014	3531,54	1404,00	39,76%
	27014A11100015	1201,84	255,54	21,26%
	27014A11100016	2367,19	185,83	7,85%
	27014A11100036	3013,04	324,20	10,76%
	27014A11100037	1327,96	1005,97	75,75%
	27014A11100039	1009,80	1009,80	100,00%
	27014A11100040	8090,07	6015,33	74,35%
	27014A11100041	313,16	310,08	99,02%
	27014A11100042	919,66	196,66	21,38%
	27014A12400009	4739,54	864,37	18,24%
	27014A12400010	42693,04	18841,76	44,13%
	27014A12400011	35464,23	9044,09	25,50%
	27014A12400267	3816,77	3053,94	80,01%
	27014A12400270	9263,76	6424,52	69,35%
	27014A12400271	2069,70	243,49	11,76%
	27014A12400272	1998,43	1554,86	77,80%
	27014A13600001	996,35	186,33	18,70%
	27014A13600002	214,44	66,61	31,06%
	27014A13600003	1662,25	468,94	28,21%
	27014A13600004	1955,61	777,13	39,74%
	27014A13600005	3297,69	2876,77	87,24%
	27014A13600006	1960,92	762,17	38,87%
	27014A13600007	2398,21	1216,94	50,74%
	27014A13600008	3841,25	528,79	13,77%
	27014A13600010	12194,68	4452,08	36,51%
	27014A13600012	5151,53	2921,77	56,72%
	27014A13600013	6475,06	2667,13	41,19%
	27014A13600015	2023,52	1421,97	70,27%
	27014A13600019	1126,89	16,04	1,42%
	27014A13600020	2327,71	82,24	3,53%
	27014A13600021	5267,79	1162,58	22,07%
	27014A13600022	4693,12	2647,02	56,40%
	27014A13600023	8013,05	4838,35	60,38%
	27014A13600025	2887,71	282,98	9,80%
	27014A13600040	7355,50	5109,88	69,47%
	27014A13600042	16551,77	4866,83	29,40%
	27014A13600043	2578,02	269,40	10,45%
	27014A13600044	1525,48	1352,03	88,63%
	27014A13600192	24110,61	318,55	1,32%
	27014A13600203	5689,61	2107,85	37,05%
	27014A13600206	1436,28	121,23	8,44%
	27014A13700035	6272,05	34,23	0,55%
	27014A13700037	11002,68	5551,67	50,46%
	27014A13700038	3342,31	2414,93	72,25%

Plano Nº 0098A-0205	Referencia Catastral	Superficie (m²)	Superficie Afectada (m²)	Porcentaxe Afectada
	27014A13700040	1135,46	67,95	5,98%
	27014A13700041	13011,39	2471,49	18,99%
	27014A13700043	33883,85	7585,10	22,39%
	27014A13700045	614,97	601,41	97,79%
	27014A13700070	17075,87	2939,73	17,22%
	27014A13700071	4527,68	1399,87	30,92%
	27014A13700084	2085,62	1324,16	63,49%
	27014A13700085	10187,48	1928,01	18,93%
	27014A13700086	2514,29	527,86	20,99%
	27014A13700087	3285,92	3209,19	97,66%
	27014A13700088	4431,44	1697,53	38,31%
	27014A15100315	2615,64	117,24	4,48%
	27014A15100316	1457,16	82,46	5,66%
	27014A15100318	769,18	769,18	100,00%
	27014A15100319	397,13	397,13	100,00%
	27014A15100320	1127,68	1119,42	99,27%
	27014A15100321	526,53	30,97	5,88%
	27014A15100324	2631,05	602,72	22,91%
	27014A15100326	351,09	351,09	100,00%
	27014A15100327	411,65	411,65	100,00%
	27014A15100328	288,62	288,62	100,00%
	27014A15100329	7825,90	2734,94	34,95%
	27014A15100330	4462,95	1385,86	31,05%
	27014A15100334	4297,25	3533,23	82,22%
	27014A15100336	144,04	135,37	93,98%
	27014A15200209	66732,90	800,71	1,20%



CARTOGRAFÍA DAS FAIXAS SECUNDARIAS DE XESTIÓN DE BIOMASA

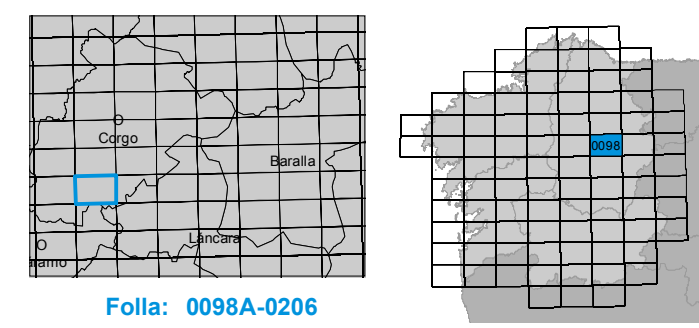
- Parcelas afectadas
- Faixa Protección 50m
- Delimitación Automática
- Solo de Nucleo Rural
- Solo Urbano
- Solo Urbanizable

Parcelas afectadas por faixas de 50 metros entorno a núcleos

Coordenadas das esquinas da folla

UTM ED50 Fuso 29		Xeográficas ETRS89		
x	y	Longitude	Latitude	
1	624295,5	4750583,2	-7,28,45,0	42,53,45,0
2	627697,4	4750645,5	-7,26,15,0	42,53,45,0
3	627740,4	4748332,0	-7,26,15,0	42,52,30,0
4	624337,3	4748289,7	-7,28,45,0	42,52,30,0

Proxección U.T.M. Fuso 29
 Elipsóide GRS80
 Sistema de referencia ETRS89



Plano Nº 0098A-0206	Referencia Catastral	Superficie (m ²)	Superficie Afectada (m ²)	Porcentaxe Afectada
	000200100PH24H	116,50	116,50	100,00%
	000200600PH24H	170,60	137,01	80,31%
	000200800PH24H	2587,50	2531,42	97,83%
	000600100PH24H	13,68	13,68	100,00%
	000600200PH24H	64,51	64,51	100,00%
	001100800PH24H	1891,91	179,09	9,47%
	001101000PH24H	697,87	70,23	10,06%
	001101200PH24H	54,76	35,62	65,05%
	001500100PH24G	44,02	44,02	100,00%
	001500300PH24G	301,63	25,91	8,59%
	001602000PH25B	154,24	101,79	66,00%
	001801800PH24H	16,02	16,02	100,00%
	002000100PH24G	49,80	48,75	97,88%
	002000900PH24G	72,48	72,48	100,00%
	002100100PH25B	5,00	5,00	100,00%
	27014A10700023	2868,18	2556,56	89,14%
	27014A10700024	12123,96	5523,86	45,56%
	27014A10700198	2230,80	923,74	41,41%
	27014A11000161	13216,33	6981,85	52,83%
	27014A11000163	4699,09	1897,88	40,39%
	27014A11000164	61996,20	27683,79	44,65%
	27014A12600002	17033,17	3184,02	18,69%
	27014A12600049	23792,66	143,45	0,60%
	27014A12600059	2374,68	1349,82	56,84%
	27014A12600060	1854,87	1185,80	63,93%
	27014A12600061	1452,69	632,32	43,53%
	27014A12600063	223,51	223,51	100,00%
	27014A12600064	5718,49	2024,46	35,40%
	27014A12600065	5989,70	2218,98	37,05%
	27014A12600086	3586,35	452,84	12,63%
	27014A12600103	40896,97	4161,74	10,18%
	27014A12600109	614,10	72,56	11,82%
	27014A12600112	1420,96	414,57	29,18%
	27014A12600116	3217,31	1220,18	37,93%
	27014A12600117	248,92	248,44	99,81%
	27014A12600119	514,32	514,32	100,00%
	27014A12600120	2566,40	2319,49	90,38%
	27014A12600129	318,82	318,82	100,00%
	27014A12600130	212,92	212,92	100,00%
	27014A12600131	234,79	234,79	100,00%
	27014A12600132	501,37	501,37	100,00%
	27014A12600133	679,69	417,96	61,49%
	27014A12600134	1139,37	1139,37	100,00%
	27014A12600135	468,03	451,93	96,56%
	27014A12600136	2515,24	2066,12	82,14%

Plano Nº 0098A-0206	Referencia Catastral	Superficie (m ²)	Superficie Afectada (m ²)	Porcentaxe Afectada
	27014A12600137	419,62	419,62	100,00%
	27014A12600138	538,76	155,26	28,82%
	27014A12600140	572,98	165,88	28,95%
	27014A12600182	11550,54	6764,69	58,57%
	27014A12600183	9796,52	588,94	6,01%
	27014A12600207	7264,19	3714,13	51,13%
	27014A12600210	10201,48	272,75	2,67%
	27014A12600221	4892,86	1703,31	34,81%
	27014A12600230	25,64	24,11	94,02%
	27014A12600234	2656,27	2458,88	92,57%
	27014A12700049	3692,38	108,33	2,93%
	27014A12700050	1120,11	1087,46	97,09%
	27014A12700051	321,36	321,36	100,00%
	27014A12700052	460,97	460,97	100,00%
	27014A12700053	345,63	345,63	100,00%
	27014A12700054	1555,55	830,40	53,38%
	27014A12700055	1016,51	365,07	35,91%
	27014A12700056	895,38	877,82	98,04%
	27014A12700057	858,02	780,00	90,91%
	27014A12700058	1143,94	685,15	59,89%
	27014A12700059	9850,21	1402,27	14,24%
	27014A13200114	35540,43	8033,42	22,60%
	27014A13200115	3553,90	822,64	23,15%
	27014A13200116	914,16	126,70	13,86%
	27014A13200117	5665,44	3067,06	54,14%
	27014A13200118	9716,39	2533,17	26,07%
	27014A13200119	31942,02	5707,76	17,87%
	27014A13200120	16705,09	11530,16	69,02%
	27014A13200123	2918,99	2277,46	78,02%
	27014A13300001	561,44	561,44	100,00%
	27014A13300002	511,50	511,50	100,00%
	27014A13300003	329,56	296,38	89,93%
	27014A13300004	413,20	392,80	95,06%
	27014A13300006	2930,35	34,81	1,19%
	27014A13300012	1519,20	825,29	54,32%
	27014A13300013	1165,84	698,68	59,93%
	27014A13300014	553,30	471,50	85,22%
	27014A13300015	10051,52	5019,84	49,94%
	27014A13300016	808,22	553,06	68,43%
	27014A13300019	912,26	35,46	3,89%
	27014A13300070	4441,39	2422,98	54,55%
	27014A13300073	3269,70	64,68	1,98%
	27014A13300075	424,10	416,58	98,22%
	27014A13300076	4410,63	501,05	11,36%
	27014A13300077	1724,45	88,14	5,11%

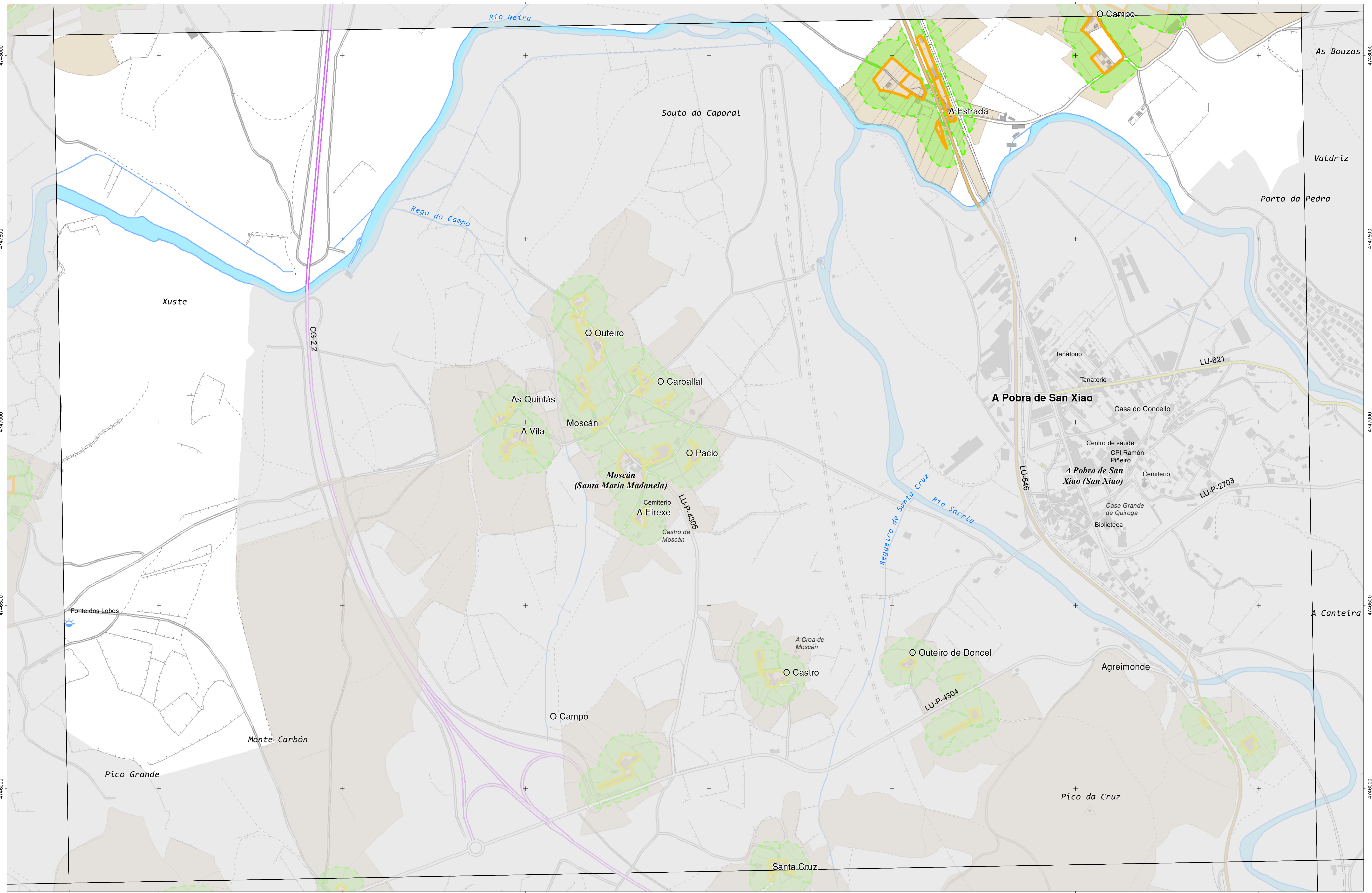
Plano Nº 0098A-0206	Referencia Catastral	Superficie (m ²)	Superficie Afectada (m ²)	Porcentaxe Afectada
	27014A13300078	4478,01	3981,21	88,91%
	27014A13300143	2451,27	487,11	19,87%
	27014A13300144	3928,22	2465,95	62,78%
	27014A13300146	1964,62	953,31	48,52%
	27014A13300147	1750,21	829,73	47,41%
	27014A13300150	2522,63	185,36	7,35%
	27014A13300156	2423,33	1923,95	79,39%
	27014A13300158	644,69	634,66	98,45%
	27014A13300159	1570,15	34,84	2,22%
	27014A13300163	3259,79	1405,14	43,11%
	27014A13300164	4539,16	2361,13	52,02%
	27014A13300211	18135,36	4848,83	26,74%
	27014A13300216	5358,36	2050,47	38,27%
	27014A13300229	3869,07	1379,16	35,65%
	27014A13400001	2067,53	2040,41	98,69%
	27014A13400002	2372,43	444,12	18,72%
	27014A13400007	4951,49	533,60	10,78%
	27014A13400008	595,90	571,38	95,89%
	27014A13400009	659,72	602,41	91,31%
	27014A13400010	790,30	784,18	99,23%
	27014A13400011	821,23	821,23	100,00%
	27014A13400012	981,51	633,08	64,50%
	27014A13400013	579,85	567,92	97,94%
	27014A13400014	1845,10	26,60	1,44%
	27014A13400015	14362,32	2615,11	18,21%
	27014A13400016	2788,53	2169,59	77,80%
	27014A13400017	487,81	278,66	57,13%
	27014A13400019	474,44	474,44	100,00%
	27014A13400020	2309,94	1395,04	60,39%
	27014A13400022	653,65	431,63	66,03%
	27014A13400040	1388,47	834,74	60,12%
	27014A13400047	25750,38	8625,09	33,50%
	27014A13400049	3040,99	296,55	9,75%
	27014A13400050	465,45	349,62	75,11%
	27014A13400051	2662,94	762,82	28,65%
	27014A13400052	4149,28	570,63	13,75%
	27014A13400053	20719,94	7334,02	35,40%
	27014A13400054	9085,57	251,72	2,77%
	27014A13400056	5897,27	165,57	2,81%
	27014A13400057	474,35	467,07	98,47%
	27014A13400058	1037,76	1037,76	100,00%
	27014A13400059	705,30	705,30	100,00%
	27014A13400060	3222,11	1177,36	36,54%
	27014A13400062	2773,76	163,91	5,91%
	27014A13400064	3655,98	3520,19	96,29%

Plano Nº 0098A-0206	Referencia Catastral	Superficie (m ²)	Superficie Afectada (m ²)	Porcentaxe Afectada
	27014A13400067	5119,44	2605,83	50,90%
	27014A13400069	2607,69	1688,03	64,73%
	27014A13400070	5228,29	3740,82	71,55%
	27014A13400072	8215,22	2944,47	35,84%
	27014A13400075	364,40	364,40	100,00%
	27014A13400076	1834,55	1834,55	100,00%
	27014A13400077	391,76	379,71	96,92%
	27014A13400078	1631,80	137,65	8,44%
	27014A13400079	1661,13	1005,41	60,53%
	27014A13400080	892,75	667,20	74,74%
	27014A13400081	2429,82	1748,76	71,97%
	27014A13400082	4903,81	1253,57	25,56%
	27014A13400083	1460,71	1340,54	91,77%
	27014A13400084	4206,90	693,73	16,49%
	27014A13400085	6349,60	1818,90	28,65%
	27014A13400088	7204,91	6824,35	94,72%
	27014A13400092	9016,77	7092,56	78,66%
	27014A13400139	3413,80	1447,27	42,39%
	27014A13400140	1335,14	1194,69	89,48%
	27014A13400167	10946,43	218,06	1,99%
	27014A13400168	1776,44	992,29	55,86%
	27014A13400169	2525,09	2508,72	99,35%
	27014A13400171	6096,02	2669,30	43,79%
	27014A13400172	1650,79	733,03	44,41%
	27014A13400185	5216,45	93,84	1,80%
	27014A13400186	900,40	105,48	11,71%
	27014A13400187	3833,12	827,36	21,58%
	27014A13400188	1156,10	277,09	23,97%
	27014A13400189	556,65	400,50	71,95%
	27014A13400190	2316,20	9,07	0,39%
	27014A13400193	7242,08	2232,95	30,83%
	27014A13400202	3191,47	1288,15	40,36%
	27014A13400207	3932,81	2102,81	53,47%
	27014A13400208	2480,05	1141,47	46,03%
	27014A13400209	1236,01	242,57	19,62%
	27014A13400210	1451,32	1109,33	76,44%
	27014A13400211	661,93	661,93	100,00%
	27014A13400212	1319,00	1315,20	99,71%
	27014A13400213	1721,52	43,94	2,55%
	27014A13400216	1566,31	1365,02	87,15%
	27014A13400218	634,02	199,54	31,47%
	27014A13400219	4226,18	1857,01	43,94%
	27014A13400221	3885,27	1105,98	28,47%
	27014A13400223	545,22	545,22	100,00%
	27014A13400224	513,19	513,19	100,00%

Plano Nº 0098A-0206	Referencia Catastral	Superficie (m ²)	Superficie Afectada (m ²)	Porcentaxe Afectada
	27014A13400225	953,25	660,81	69,32%
	27014A13400226	1007,62	685,19	68,00%
	27014A13400227	1165,39	642,07	55,09%
	27014A13400228	2307,63	699,47	30,31%
	27014A13400242	1108,67	368,74	33,26%
	27014A13400269	1170,94	1128,16	96,35%
	27014A13400271	1227,57	794,97	64,76%
	27014A13500049	6603,58	4756,47	72,03%
	27014A13500088	3517,64	406,43	11,55%
	27014A13500089	12028,71	5368,38	44,63%
	27014A13500090	5635,53	3166,49	56,19%
	27014A13500093	31014,17	9484,18	30,58%
	27014A13500095	1308,14	903,94	69,10%
	27014A13500104	9059,14	2698,47	29,79%
	27014A13500105	938,27	509,07	54,26%
	27014A13500107	7312,71	5457,76	74,63%
	27014A13500108	1400,31	1308,03	93,41%
	27014A13500109	825,62	825,62	100,00%
	27014A13500110	3256,67	203,00	6,23%
	27014A13500112	2600,86	502,89	19,34%
	27014A13500120	8435,12	451,67	5,35%
	27014A13500190	260,32	30,53	11,73%
	27014A13500200	504,17	72,13	14,31%
	27014A13600023	8013,05	4838,35	60,38%
	27014A13600025	2887,71	282,98	9,80%
	27014A13600026	4578,73	225,23	4,92%
	27014A13600027	8396,27	5467,41	65,12%
	27014A13600028	507,22	467,53	92,17%
	27014A13600029	2962,89	388,34	13,11%
	27014A13600030	890,66	190,65	21,41%
	27014A13600031	6528,20	555,75	8,51%
	27014A13600034	7876,87	4326,19	54,92%
	27014A13600042	16551,77	4866,83	29,40%
	27014A13600043	2578,02	269,40	10,45%
	27014A13600044	1525,48	1352,03	88,63%
	27014A13600045	658,24	590,17	89,66%
	27014A13600048	174,78	85,26	48,78%
	27014A13600049	3855,61	738,11	19,14%
	27014A13600050	1209,78	1209,78	100,00%
	27014A13600051	929,23	913,40	98,30%
	27014A13600052	8462,41	4503,82	53,22%
	27014A13600053	1215,12	610,44	50,24%
	27014A13600054	1530,45	320,90	20,97%
	27014A13600055	2319,39	2144,14	92,44%
	27014A13600059	98524,49	7522,42	7,64%

Plano Nº 0098A-0206	Referencia Catastral	Superficie (m ²)	Superficie Afectada (m ²)	Porcentaxe Afectada
	27014A13600094	59,78	20,71	34,65%
	27014A13600095	482,75	188,76	39,10%
	27014A13600097	5124,93	1467,19	28,63%
	27014A13600099	11220,26	3114,60	27,76%
	27014A13600101	6415,02	1857,52	28,96%
	27014A13600106	32457,14	6962,39	21,45%
	27014A13600138	18069,08	2962,66	16,40%
	27014A13600142	4871,45	27,36	0,56%
	27014A13600143	11137,89	598,16	5,37%
	27014A13600152	1420,29	72,21	5,08%
	27014A13600165	18298,17	1281,80	7,01%
	27014A13600184	3811,88	3374,94	88,54%
	27014A13600185	518,53	100,51	19,38%
	27014A13600191	1175,93	871,63	74,12%
	27014A13600192	24110,61	318,55	1,32%
	27014A13600195	961,34	187,94	19,55%
	27014A13600201	615,60	597,34	97,03%
	27014A13600203	5689,61	2107,85	37,05%
	27014A13600206	1436,28	121,23	8,44%
	27014A13600209	964,17	850,97	88,26%
	27014A13600210	1448,24	351,35	24,26%
	27014A13600211	1824,98	1824,97	100,00%
	27014A13600212	1572,88	1572,88	100,00%
	27014A13600213	9431,08	6426,12	68,14%
	27014A13600217	1219,50	184,70	15,15%
	27014A13600221	1326,34	581,46	43,84%
	27014A13600222	177,24	177,24	100,00%
	27014A13600225	729,73	153,40	21,02%
	27014A13600236	73409,05	48,92	0,07%
	27014A15200034	27263,17	512,75	1,88%
	27014A15300024	7685,79	2069,03	26,92%
	27014A15300057	4822,82	2274,89	47,17%
	27014A15300058	1478,66	757,19	51,21%
	27014A15300059	4148,08	1567,96	37,80%
	27014A15300060	1398,37	191,13	13,67%
	27014A15300236	12494,94	3805,64	30,46%
	27014A15300237	23336,76	5813,46	24,91%
	27014A15300256	3439,71	202,88	5,90%
	27014A15300261	12968,83	5915,36	45,61%
	27014A15300262	1298,87	937,12	72,15%
	27014A15300263	2645,95	340,89	12,88%
	27014A15300266	416,84	22,32	5,35%
	27014A15300267	998,02	110,12	11,03%
	27014A15300292	63569,37	1010,27	1,59%
	27014A15400072	7219,20	2773,75	38,42%

Plano Nº 0098A-0206	Referencia Catastral	Superficie (m²)	Superficie Afectada (m²)	Porcentaxe Afectada
	27014A15400073	377,88	377,88	100,00%
	27014A15400074	485,86	485,86	100,00%
	27014A15400075	12387,12	5654,60	45,65%
	27014A15400077	3232,66	746,89	23,10%
	27014A15400082	17810,75	2614,89	14,68%
	27014A15500394	429,02	62,30	14,52%
	27014A15500395	6521,57	244,79	3,75%
	27014A15500406	694,50	223,10	32,12%
	27014A15500407	1485,93	452,13	30,43%
	27014A15500408	880,84	880,84	100,00%
	27014A15500409	2292,05	946,73	41,30%
	27014A15500411	36694,48	7151,91	19,49%
	27014A15500417	5188,79	3360,67	64,77%
	27014A15500424	4679,26	852,30	18,21%



CARTOGRAFÍA DAS FAIXAS SECUNDARIAS DE XESTIÓN DE BIOMASA

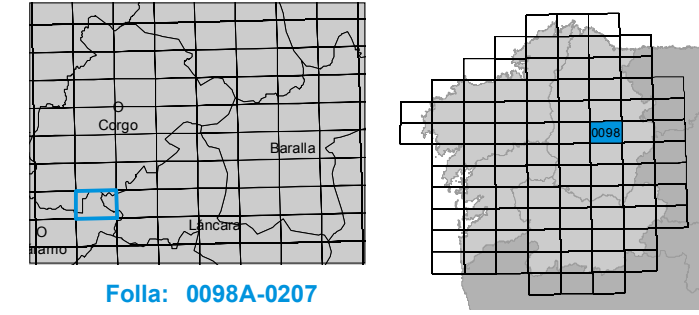
- Parcelas afectadas
- Faixa Protección 50m
- Delimitación Automática
- Solo de Nucleo Rural
- Solo Urbano
- Solo Urbanizable

Parcelas afectadas por faixas de 50 metros entorno a núcleos

Coordenadas das esquinas da folla

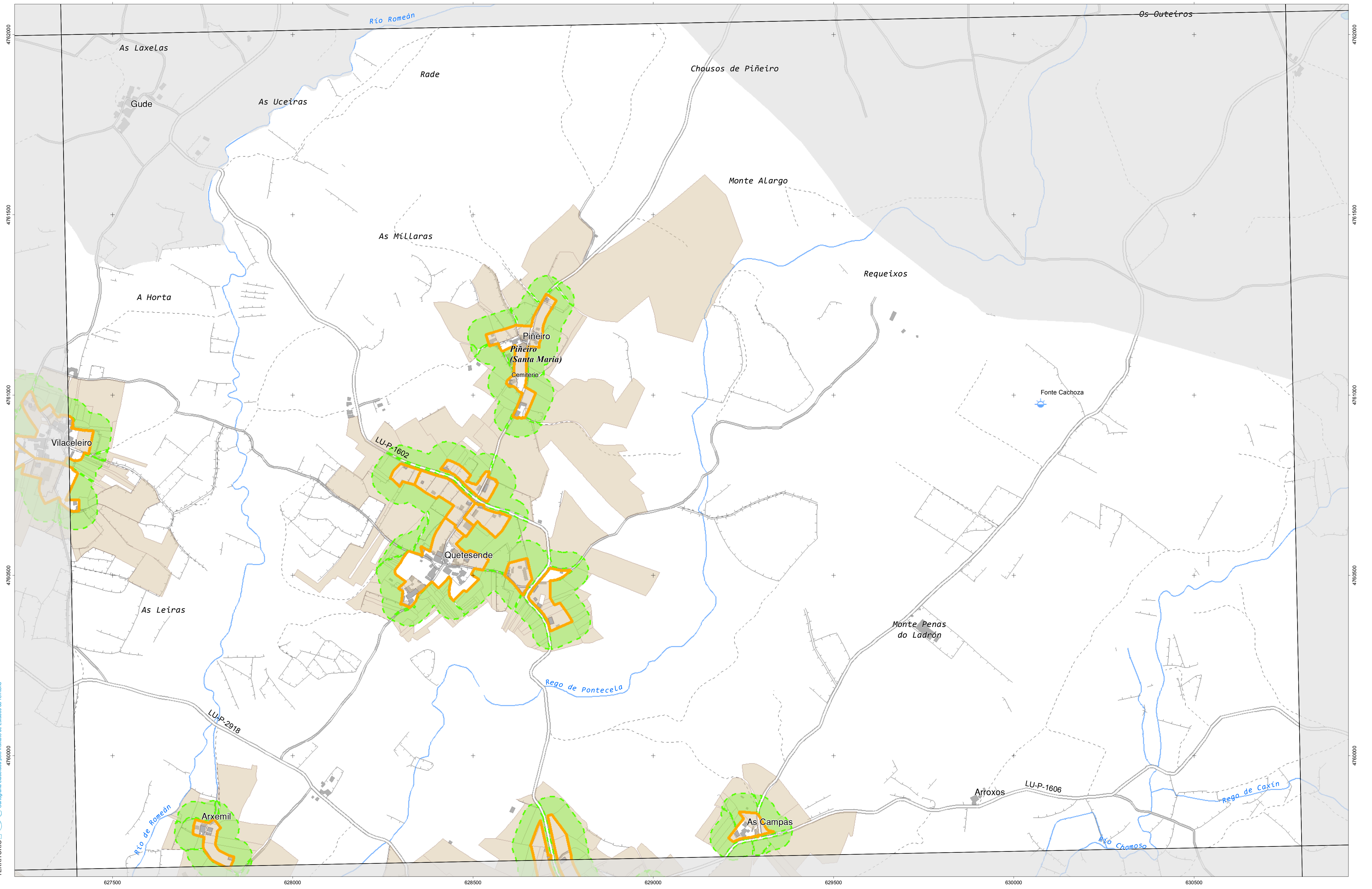
UTM ED50 Fuso 29	x	y	Xeográficas ETRS89	Longitude	Latitude
1	624337,3	4748269,7	-7:28:45,0	42:52:30,0	
2	627740,4	4748332,0	-7:26:15,0	42:52:30,0	
3	627783,3	4746018,5	-7:26:15,0	42:51:15,0	
4	624379,1	4745996,2	-7:28:45,0	42:51:15,0	

Proxección U.T.M. Fuso 29
 Elipsóide GRS80
 Sistema de referencia ETRS89



Plano Nº 0098A-0207	Referencia Catastral	Superficie (m ²)	Superficie Afectada (m ²)	Porcentaje Afectada
	001700200PH24H	137,82	23,13	16,78%
	001700500PH24H	409,69	23,78	5,80%
	001700800PH24H	113,55	113,55	100,00%
	001700900PH24H	96,01	67,34	70,14%
	001701000PH24H	660,76	260,70	39,45%
	001701100PH24H	161,50	158,01	97,84%
	001701200PH24H	305,72	118,29	38,69%
	27014A13400047	25750,38	8625,09	33,50%
	27014A13400053	20719,94	7334,02	35,40%
	27014A13400054	9085,57	251,72	2,77%
	27014A13400056	5897,27	165,57	2,81%
	27014A13400088	7204,91	6824,35	94,72%
	27014A13400092	9016,77	7092,56	78,66%
	27014A13400093	6669,54	3027,25	45,39%
	27014A13400095	3631,23	975,91	26,88%
	27014A13400110	9539,86	5561,16	58,29%
	27014A13400115	2658,23	69,64	2,62%
	27014A13400139	3413,80	1447,27	42,39%
	27014A13400140	1335,14	1194,69	89,48%
	27014A13400141	3739,13	1646,30	44,03%
	27014A13400142	1153,38	178,31	15,46%
	27014A13400144	3507,23	3272,48	93,31%
	27014A13400148	2514,91	1508,89	60,00%
	27014A13400167	10946,43	218,06	1,99%
	27014A13400168	1776,44	992,29	55,86%
	27014A13400169	2525,09	2508,72	99,35%
	27014A13400184	2724,14	2041,78	74,95%
	27014A13400185	5216,45	93,84	1,80%
	27014A13400186	900,40	105,48	11,71%
	27014A13400187	3833,12	827,36	21,58%
	27014A13400188	1156,10	277,09	23,97%
	27014A13400189	556,65	400,50	71,95%
	27014A13400190	2316,20	9,07	0,39%
	27014A13400242	1108,67	368,74	33,26%
	27014A13400243	809,48	786,52	97,16%
	27014A13400244	261,63	138,09	52,78%
	27014A13400245	506,43	116,87	23,08%
	27014A13400246	1221,44	231,42	18,95%
	27014A13400247	584,74	380,78	65,12%
	27014A13400248	1549,28	631,59	40,77%
	27014A13400250	807,61	696,13	86,20%
	27014A13400251	1946,76	108,53	5,58%
	27014A13400252	485,77	485,77	100,00%
	27014A13400253	1106,94	850,62	76,84%
	27014A13400254	536,34	536,34	100,00%

Plano Nº 0098A-0207	Referencia Catastral	Superficie (m ²)	Superficie Afectada (m ²)	Porcentaxe Afectada
	27014A13400255	801,66	484,82	60,48%
	27014A13400259	3804,87	49,53	1,30%
	27014A13400264	3035,14	1117,03	36,80%
	27014A13400272	261,77	63,05	24,09%
	27014A13400273	6146,26	3300,56	53,70%
	27014A13500031	4153,28	2408,18	57,98%
	27014A13500034	600,88	274,44	45,67%
	27014A13500035	2519,28	1583,53	62,86%
	27014A13500036	1623,07	763,57	47,05%
	27014A13500037	3475,78	2156,44	62,04%
	27014A13500038	369,17	268,23	72,66%
	27014A13500039	1133,05	530,51	46,82%
	27014A13500040	6429,96	4186,55	65,11%
	27014A13500041	273,55	99,07	36,22%
	27014A13500042	470,60	68,50	14,56%
	27014A13500043	1707,25	625,71	36,65%
	27014A13500044	1035,55	452,88	43,73%
	27014A13500046	849,75	405,68	47,74%
	27014A13500047	761,29	413,99	54,38%
	27014A13500048	2843,43	1734,27	60,99%
	27014A13500049	6603,58	4756,47	72,03%
	27014A13500154	959,56	131,68	13,72%
	27014A13500155	3994,96	1955,21	48,94%
	27014A13500157	5672,51	2008,30	35,40%
	27014A13500158	739,75	277,83	37,56%
	27014A13500160	1214,48	266,14	21,91%
	27014A13500162	513,30	34,32	6,69%
	27014A13500163	1691,59	976,67	57,74%
	27014A13500164	2356,74	55,94	2,37%
	27014A13500165	4358,41	2273,72	52,17%
	27014A13500167	3005,60	1655,00	55,06%
	27014A13500168	2673,71	1370,89	51,27%
	27014A13500169	2401,97	325,24	13,54%
	27014A15500411	36694,48	7151,91	19,49%



INSTITUTO IET DE ESTUDIOS DE TERRITORIO
 Cartografía elaborada polo Instituto de Estudos do Territorio

CARTOGRAFÍA DAS FAIXAS SECUNDARIAS DE XESTIÓN DE BIOMASA

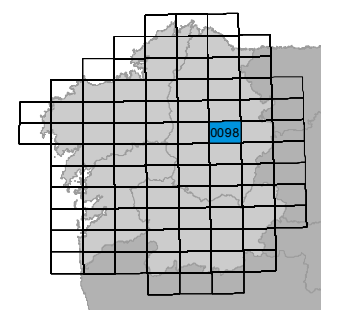
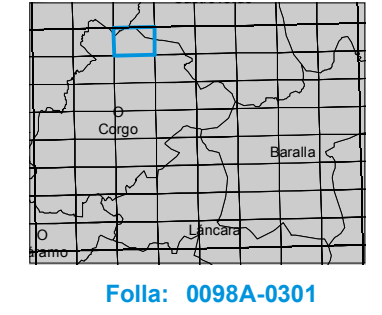
- Parcelas afectadas
- Faixa Protección 50m
- Delimitación Automática
- Solo de Nucleo Rural
- Solo Urbano
- Solo Urbanizable

Parcelas afectadas por faixas de 50 metros entorno a núcleos

Coordenadas das esquinas da folla

UTM ED50 Fuso 29		Xeográficas ETRS89	
x	y	Longitude	Latitude
1 627482,4	4762213,1	-7:26:15,0	43:00:00,0
2 630878,7	4762277,1	-7:23:45,0	43:00:00,0
3 630922,9	4759963,6	-7:23:45,0	42:58:45,0
4 627525,5	4759899,6	-7:26:15,0	42:58:45,0

Proxección U.T.M. Fuso 29
Escala de GRIS89
Sistema de referencia ETRS89



Folla: 0098A-0301

Plano Nº 0098A-0301	Referencia Catastral	Superficie (m ²)	Superficie Afectada (m ²)	Porcentaxe Afectada
	000300700PH25H	149,53	4,45	2,98%
	001400300PH26B	698,02	68,08	9,75%
	27014A02300124	398,41	79,89	20,05%
	27014A02300125	13815,64	2721,41	19,70%
	27014A02300155	1221,83	775,98	63,51%
	27014A02300156	638,23	623,70	97,72%
	27014A02300161	967,45	717,73	74,19%
	27014A02300164	431,33	431,34	100,00%
	27014A02300165	661,68	661,68	100,00%
	27014A02300166	3852,95	1468,56	38,12%
	27014A02300167	1347,23	1105,79	82,08%
	27014A02300169	1947,58	572,93	29,42%
	27014A02300209	4417,51	1206,15	27,30%
	27014A02300210	3117,08	1017,80	32,65%
	27014A02300224	691,03	668,82	96,79%
	27014A02300225	613,05	606,20	98,88%
	27014A02300233	366,74	366,74	100,00%
	27014A02300236	3421,44	3330,33	97,34%
	27014A02300237	815,68	815,35	99,96%
	27014A02300240	989,75	420,70	42,51%
	27014A02300241	1047,23	494,58	47,23%
	27014A02300242	1160,00	894,10	77,08%
	27014A02300244	2497,29	973,92	39,00%
	27014A02300246	1016,01	349,52	34,40%
	27014A02300247	1240,67	148,09	11,94%
	27014A02300248	114,15	114,15	100,00%
	27014A02300249	593,56	432,06	72,79%
	27014A02300250	113,33	62,01	54,71%
	27014A02300257	11854,81	503,18	4,24%
	27014A02300258	12413,01	290,03	2,34%
	27014A02300259	18778,66	905,38	4,82%
	27014A02300261	649,47	649,11	99,94%
	27014A02300263	8064,03	3060,85	37,96%
	27014A02400096	7127,36	119,01	1,67%
	27014A02400108	14177,73	3279,15	23,13%
	27014A02400114	650,19	538,42	82,81%
	27014A02400115	2119,12	2065,08	97,45%
	27014A02400116	606,56	577,77	95,25%
	27014A02400121	538,18	69,01	12,82%
	27014A02400122	2064,46	200,49	9,71%
	27014A02400127	14590,37	6051,37	41,48%
	27014A02400128	838,56	82,59	9,85%
	27014A02400130	2497,64	166,79	6,68%
	27014A02400137	3728,04	1977,90	53,05%
	27014A02400138	2336,79	337,18	14,43%

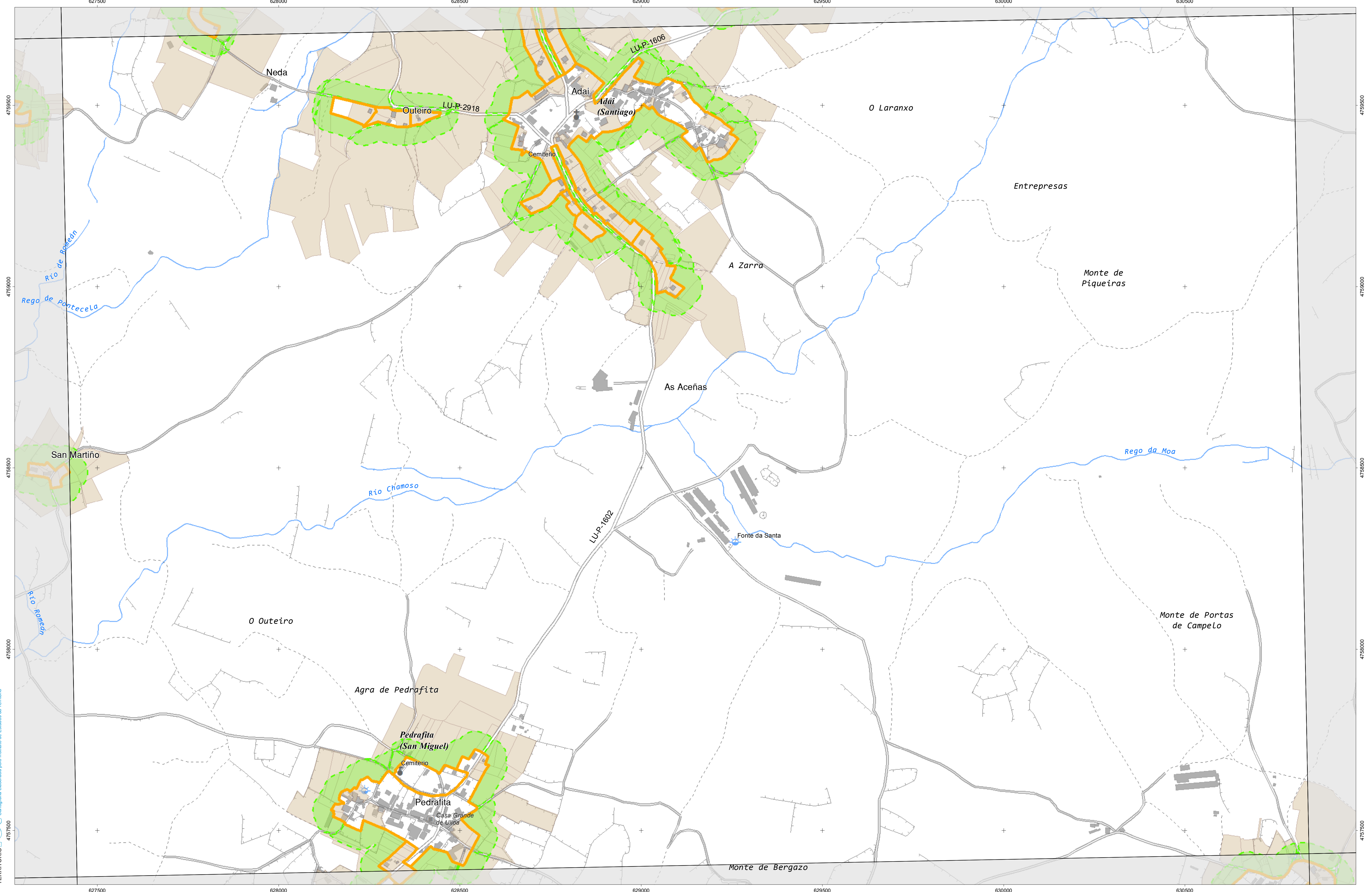
Plano Nº 0098A-0301	Referencia Catastral	Superficie (m ²)	Superficie Afectada (m ²)	Porcentaxe Afectada
	27014A02400139	1949,40	222,70	11,42%
	27014A02400146	3757,69	3132,44	83,36%
	27014A02400150	5626,22	1973,41	35,08%
	27014A02400170	14005,21	519,89	3,71%
	27014A02400235	440,44	440,44	100,00%
	27014A02400236	547,16	547,16	100,00%
	27014A02400237	124,31	124,30	100,00%
	27014A02400238	149,41	149,34	99,95%
	27014A02400239	138,29	138,22	99,95%
	27014A02400240	166,81	166,81	100,00%
	27014A02400241	318,06	318,06	100,00%
	27014A02400242	205,40	205,40	100,00%
	27014A02400249	1576,72	12,86	0,82%
	27014A02400250	1708,22	1497,59	87,67%
	27014A02400252	1318,70	695,51	52,74%
	27014A02400253	5350,70	2566,20	47,96%
	27014A02400254	1719,51	1287,43	74,87%
	27014A02400255	52,41	52,41	100,00%
	27014A02400280	1040,61	500,16	48,06%
	27014A02400281	2820,96	751,78	26,65%
	27014A02400327	191,34	187,20	97,84%
	27014A02400328	152,99	152,99	100,00%
	27014A02400329	617,00	617,00	100,00%
	27014A02400330	542,51	542,51	100,00%
	27014A02400335	1044,76	1044,76	100,00%
	27014A02400336	1402,76	1249,31	89,06%
	27014A02400337	239,10	239,10	100,00%
	27014A02400338	1946,50	1623,13	83,39%
	27014A02400342	642,74	361,74	56,28%
	27014A02400343	526,80	86,16	16,36%
	27014A02400344	3151,50	438,32	13,91%
	27014A02400460	528,53	49,25	9,32%
	27014A02400461	2109,88	262,90	12,46%
	27014A02400463	3015,32	333,92	11,07%
	27014A02400464	8088,58	5670,89	70,11%
	27014A02400465	8224,75	5131,60	62,39%
	27014A02400466	1408,17	621,31	44,12%
	27014A02400467	7493,02	4319,05	57,64%
	27014A02400477	292,56	17,08	5,84%
	27014A02400478	208,33	20,14	9,67%
	27014A02400506	3506,88	3501,80	99,86%
	27014A02400509	6062,87	2170,99	35,81%
	27014A02400510	317,30	93,63	29,51%
	27014A02400512	562,76	561,83	99,84%
	27014A02400513	2189,24	1880,25	85,89%

Plano Nº 0098A-0301	Referencia Catastral	Superficie (m ²)	Superficie Afectada (m ²)	Porcentaxe Afectada
	27014A02400514	1457,15	749,22	51,42%
	27014A02400515	3320,00	2262,01	68,13%
	27014A02400518	537,33	537,33	100,00%
	27014A02400519	181,81	181,81	100,00%
	27014A02400524	375,30	371,38	98,96%
	27014A02400525	1795,68	1795,68	100,00%
	27014A02400526	810,11	742,76	91,69%
	27014A02400528	265,06	265,06	100,00%
	27014A02400529	279,98	279,98	100,00%
	27014A02400530	136,29	136,29	100,00%
	27014A02400532	344,58	344,59	100,00%
	27014A02400534	189,19	188,76	99,77%
	27014A02400536	640,01	44,37	6,93%
	27014A02400546	163,41	163,41	100,00%
	27014A02400547	322,49	322,49	100,00%
	27014A02400549	382,53	382,53	100,00%
	27014A02400551	173,04	145,50	84,09%
	27014A02400552	1419,25	1323,68	93,27%
	27014A02400554	441,34	399,44	90,51%
	27014A02400555	390,69	334,59	85,64%
	27014A02400556	699,65	540,83	77,30%
	27014A02400597	1261,61	675,06	53,51%
	27014A02400598	423,59	194,96	46,03%
	27014A02400599	1166,54	583,72	50,04%
	27014A02400600	632,90	375,01	59,25%
	27014A02400601	319,58	218,85	68,48%
	27014A02400602	1415,79	940,65	66,44%
	27014A02400604	931,85	598,43	64,22%
	27014A02400605	3177,25	1565,54	49,27%
	27014A02400606	441,19	276,90	62,76%
	27014A02400607	635,02	310,01	48,82%
	27014A02400637	2233,24	244,17	10,93%
	27014A02400650	2288,16	2288,14	100,00%
	27014A02400651	87,00	87,00	100,00%
	27014A02400652	132,78	132,78	100,00%
	27014A02400653	63,60	63,60	100,00%
	27014A02400654	15,32	15,32	100,00%
	27014A02400657	130,32	130,32	100,00%
	27014A02400658	488,32	196,29	40,20%
	27014A02400666	2518,56	1850,83	73,49%
	27014A02500129	15814,09	686,87	4,34%
	27014A02500133	24820,42	2353,29	9,48%
	27014A02500152	12918,22	1781,74	13,79%
	27014A02500153	3174,86	1651,70	52,02%
	27014A02500155	504,60	209,22	41,46%

Plano Nº 0098A-0301	Referencia Catastral	Superficie (m ²)	Superficie Afectada (m ²)	Porcentaxe Afectada
	27014A02500156	326,08	131,44	40,31%
	27014A02500157	301,08	98,98	32,88%
	27014A02500158	2417,30	2410,45	99,72%
	27014A02500159	1811,72	1013,54	55,94%
	27014A02500161	2135,22	537,96	25,19%
	27014A02500162	3123,73	2666,09	85,35%
	27014A02500163	564,52	564,52	100,00%
	27014A02500164	8447,71	2730,58	32,32%
	27014A02500165	3323,00	1929,85	58,08%
	27014A02500166	6497,03	3729,86	57,41%
	27014A02500182	11319,94	774,75	6,84%
	27014A02500273	22470,99	176,18	0,78%
	27014A02500274	35086,99	4598,17	13,11%
	27014A02500275	827,74	106,86	12,91%
	27014A02500278	5746,96	2843,06	49,47%
	27014A02500279	2856,41	2523,81	88,36%
	27014A02500280	2037,72	697,71	34,24%
	27014A02500281	2226,76	523,84	23,53%
	27014A02500282	1213,70	298,62	24,60%
	27014A02500283	2778,22	2155,58	77,59%
	27014A02500284	9021,82	2497,09	27,68%
	27014A02500303	4194,10	3477,73	82,92%
	27014A02500307	727,61	385,36	52,96%
	27014A03900209	15450,98	2416,92	15,64%
	27014A03900210	1680,83	1462,89	87,03%
	27014A03900215	2906,39	84,55	2,91%
	27014A03900216	3851,03	314,31	8,16%
	27014A03900217	21909,22	1968,07	8,98%
	27014A04000155	23529,68	3062,23	13,01%
	27014A04000201	10405,73	2129,05	20,46%
	27014A04000202	2891,23	1174,77	40,63%
	27014A04000204	13767,58	4379,63	31,81%
	27014A04000210	604,14	308,75	51,10%
	27014A04000211	779,97	28,45	3,65%
	27014A04000230	4513,63	608,13	13,47%
	27014A04000231	12285,39	5912,42	48,13%
	27014A04000232	11727,78	1219,56	10,40%
	27014A04000241	5597,53	5255,92	93,90%
	27014A04000244	5540,22	3774,75	68,13%
	27014A04000248	1558,81	1550,34	99,46%
	27014A04000262	2303,92	563,79	24,47%
	27014A04000263	3562,69	159,04	4,46%
	27014A04000265	2690,31	1896,05	70,48%
	27014A04000267	1211,33	934,81	77,17%
	27014A04000270	2205,38	1549,86	70,28%

Plano Nº 0098A-0301	Referencia Catastral	Superficie (m ²)	Superficie Afectada (m ²)	Porcentaxe Afectada
	27014A04000272	935,87	581,20	62,10%
	27014A04000273	5544,99	2399,03	43,26%
	27014A04000275	2169,93	2169,89	100,00%
	27014A04000282	4686,84	246,99	5,27%
	27014A04000284	8608,17	4118,09	47,84%
	27014A04000285	3847,88	1098,70	28,55%
	27014A04000287	171,76	146,70	85,41%
	27014A04100013	23551,07	7136,11	30,30%
	27014A04100014	9245,80	5415,30	58,57%
	27014A04100015	122339,22	1313,40	1,07%
	27014A04100016	2308,55	1903,21	82,44%
	27014A04100017	17611,12	10141,48	57,59%
	27014A04100018	465,96	465,96	100,00%
	27014A04100019	3085,42	2946,34	95,49%
	27014A04100020	1587,64	647,68	40,79%
	27014A04100023	2032,26	26,02	1,28%
	27014A04100049	32507,12	3485,06	10,72%
	27014A04100050	33960,55	349,17	1,03%
	27014A04100056	18346,17	3363,39	18,33%
	27014A04100186	14471,50	669,48	4,63%
	27014A04100187	2644,89	2491,70	94,21%
	27014A04100196	863,85	674,73	78,11%
	27014A04100197	1592,26	1230,43	77,28%
	27014A04100198	2428,28	1562,23	64,34%
	27014A04100199	912,45	667,16	73,12%
	27014A04100200	4398,28	2225,49	50,60%
	27014A04100204	932,48	468,83	50,28%
	27014A04100205	1332,06	97,57	7,32%
	27014A04100207	2361,00	140,90	5,97%
	27014A04100209	4805,32	3897,63	81,11%
	27014A04100210	1068,92	983,94	92,05%
	27014A04100211	873,35	626,58	71,75%
	27014A04100212	1702,86	135,37	7,95%
	27014A04100224	4686,97	2633,80	56,19%
	27014A04100231	5352,26	4486,36	83,82%
	27014A04100232	2277,14	438,19	19,24%
	27014A04100233	5540,18	1966,50	35,50%
	27014A04100234	2143,91	562,90	26,26%
	27014A04100237	2698,35	1307,36	48,45%
	27014A04100238	3720,28	2062,59	55,44%
	27014A04100260	5390,95	268,91	4,99%
	27014A04100269	6704,25	3079,20	45,93%
	27014A04100270	660,44	52,67	7,97%
	27014A04100272	498,64	498,64	100,00%
	27014A04100273	400,29	400,29	100,00%

Plano Nº 0098A-0301	Referencia Catastral	Superficie (m²)	Superficie Afectada (m²)	Porcentaxe Afectada
	27014A04100274	755,24	755,24	100,00%
	27014A04100275	971,83	210,39	21,65%
	27014A04100293	2758,95	157,34	5,70%
	27014A04100305	2439,15	36,91	1,51%
	27014A04100306	2069,24	1338,45	64,68%
	27014A04100307	1775,65	1702,67	95,89%
	27014A04100308	1448,47	1447,75	99,95%
	27014A04100309	1918,20	1262,12	65,80%
	27014A04100317	3124,07	567,36	18,16%
	27014A04100319	6093,42	17,03	0,28%
	27014A04100388	339,11	139,80	41,23%
	27014A04200001	344,37	88,27	25,63%
	27014A04200002	768,06	214,24	27,89%
	27014A04200003	7574,53	2979,26	39,33%
	27014A04200004	4618,27	1875,46	40,61%



CARTOGRAFÍA DAS FAIXAS SECUNDARIAS DE XESTIÓN DE BIOMASA

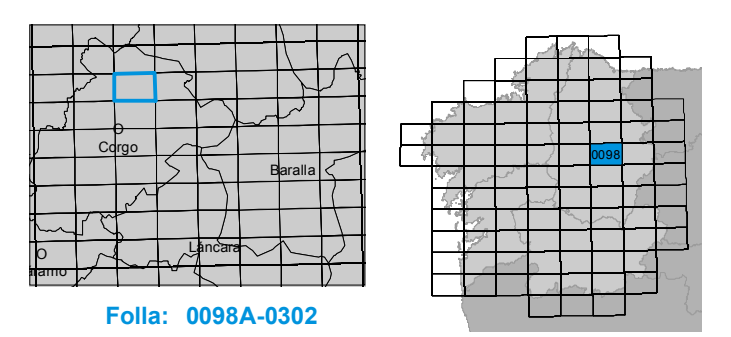
- Parcelas afectadas
- Faixa Protección 50m
- Delimitación Automática
- Solo de Nucleo Rural
- Solo Urbano
- Solo Urbanizable

Parcelas afectadas por faixas de 50 metros entorno a núcleos

Coordenadas das esquinas da folla

UTM ED50 Fuso 29		Xeográficas ETRS89		
x	y	Longitude	Latitude	
1	627525,5	4759899,6	-7,26,15,0	42,58,45,0
2	630922,9	4759963,6	-7,23,45,0	42,58,45,0
3	630967,0	4757650,1	-7,23,45,0	42,57,30,0
4	627568,5	4757586,1	-7,26,15,0	42,57,30,0

Proxección U.T.M. Fuso 29
 Elipse de GRS80
 Sistema de referencia ETRS89



Plano Nº 0098A-0302	Referencia Catastral	Superficie (m ²)	Superficie Afectada (m ²)	Porcentaje Afectada
	000400500PH25H	34,44	34,44	100,00%
	000400900PH25H	105,15	21,22	20,18%
	000403200PH25H	694,37	655,67	94,43%
	000500300PH25H	63,36	31,70	50,03%
	000900600PH25H	86,00	18,58	21,60%
	001000200PH25H	362,90	362,90	100,00%
	002100500PH35G	38,40	38,40	100,00%
	002400900PH25H	639,27	31,05	4,86%
	002401000PH25H	303,22	5,91	1,95%
	27014A00500122	5226,01	268,29	5,13%
	27014A00500123	3650,39	1596,24	43,73%
	27014A00500124	3575,00	2449,22	68,51%
	27014A00500125	5440,00	5314,20	97,69%
	27014A00500129	1107,65	30,65	2,77%
	27014A00500131	10,62	10,62	100,00%
	27014A00500137	1567,10	981,46	62,63%
	27014A00500138	8564,62	3260,83	38,07%
	27014A00500139	1997,09	1328,21	66,51%
	27014A00500159	6437,36	636,36	9,89%
	27014A00500162	2856,09	420,21	14,71%
	27014A00500167	1476,59	361,95	24,51%
	27014A00500168	1053,23	560,16	53,19%
	27014A00500169	1089,95	1089,95	100,00%
	27014A00500170	1786,19	1690,14	94,62%
	27014A00500172	6524,47	3836,74	58,81%
	27014A00500174	4473,26	3716,96	83,09%
	27014A00500176	2945,72	1511,14	51,30%
	27014A00500177	1024,83	554,24	54,08%
	27014A00500178	2012,97	1176,43	58,44%
	27014A00500179	1097,38	698,86	63,68%
	27014A00500180	1079,18	634,98	58,84%
	27014A02200030	948,12	6,60	0,70%
	27014A02200031	467,75	28,76	6,15%
	27014A02200032	1181,73	132,73	11,23%
	27014A02200034	864,38	156,40	18,09%
	27014A02500052	3487,32	1090,83	31,28%
	27014A02500127	1378,82	1160,46	84,16%
	27014A02500128	11636,94	105,55	0,91%
	27014A02500129	15814,09	686,87	4,34%
	27014A02500133	24820,42	2353,29	9,48%
	27014A02500166	6497,03	3729,86	57,41%
	27014A02500182	11319,94	774,75	6,84%
	27014A02500183	13568,41	6659,34	49,08%
	27014A02500184	4310,80	675,21	15,66%
	27014A02500187	7131,99	3984,43	55,87%

Plano Nº 0098A-0302	Referencia Catastral	Superficie (m ²)	Superficie Afectada (m ²)	Porcentaxe Afectada
	27014A02500190	37219,41	3044,57	8,18%
	27014A02500193	64257,11	6397,04	9,96%
	27014A02500228	2938,03	1575,59	53,63%
	27014A02500229	6112,80	1306,79	21,38%
	27014A02500230	14642,12	1669,52	11,40%
	27014A02500231	18257,88	5060,97	27,72%
	27014A02500247	4084,89	363,35	8,89%
	27014A02500249	7456,37	3531,73	47,37%
	27014A02500251	3538,15	1702,28	48,11%
	27014A02500252	9462,17	3946,75	41,71%
	27014A02500253	57,48	40,58	70,59%
	27014A02500254	3667,36	2893,26	78,89%
	27014A02500256	861,42	427,79	49,66%
	27014A02500257	3120,10	2615,31	83,82%
	27014A02500259	2744,63	1569,58	57,19%
	27014A02500260	2900,02	2345,22	80,87%
	27014A02500267	15542,54	7005,48	45,07%
	27014A02500269	5514,11	3674,94	66,65%
	27014A02500270	4711,72	865,36	18,37%
	27014A02500271	2276,71	1126,62	49,48%
	27014A02500272	1558,06	869,32	55,80%
	27014A02500273	22470,99	176,18	0,78%
	27014A02500274	35086,99	4598,17	13,11%
	27014A02500281	2226,76	523,84	23,53%
	27014A02500282	1213,70	298,62	24,60%
	27014A02500283	2778,22	2155,58	77,59%
	27014A02500284	9021,82	2497,09	27,68%
	27014A02500303	4194,10	3477,73	82,92%
	27014A02500304	2994,01	57,45	1,92%
	27014A02500305	7131,41	437,66	6,14%
	27014A02500318	822,54	822,36	99,98%
	27014A02500319	1971,98	1736,97	88,08%
	27014A02500320	1257,85	534,19	42,47%
	27014A02500322	1375,96	86,72	6,30%
	27014A02500325	177,29	42,73	24,10%
	27014A02500326	947,25	305,26	32,23%
	27014A02600038	6860,64	3354,09	48,89%
	27014A02600039	2398,73	1622,83	67,65%
	27014A02600040	3567,50	1733,34	48,59%
	27014A02600041	5197,84	741,00	14,26%
	27014A02600042	2545,96	65,55	2,57%
	27014A02600146	8140,47	2200,48	27,03%
	27014A02600149	2240,25	658,91	29,41%
	27014A02600150	2687,25	230,07	8,56%
	27014A02600151	1216,45	292,37	24,04%

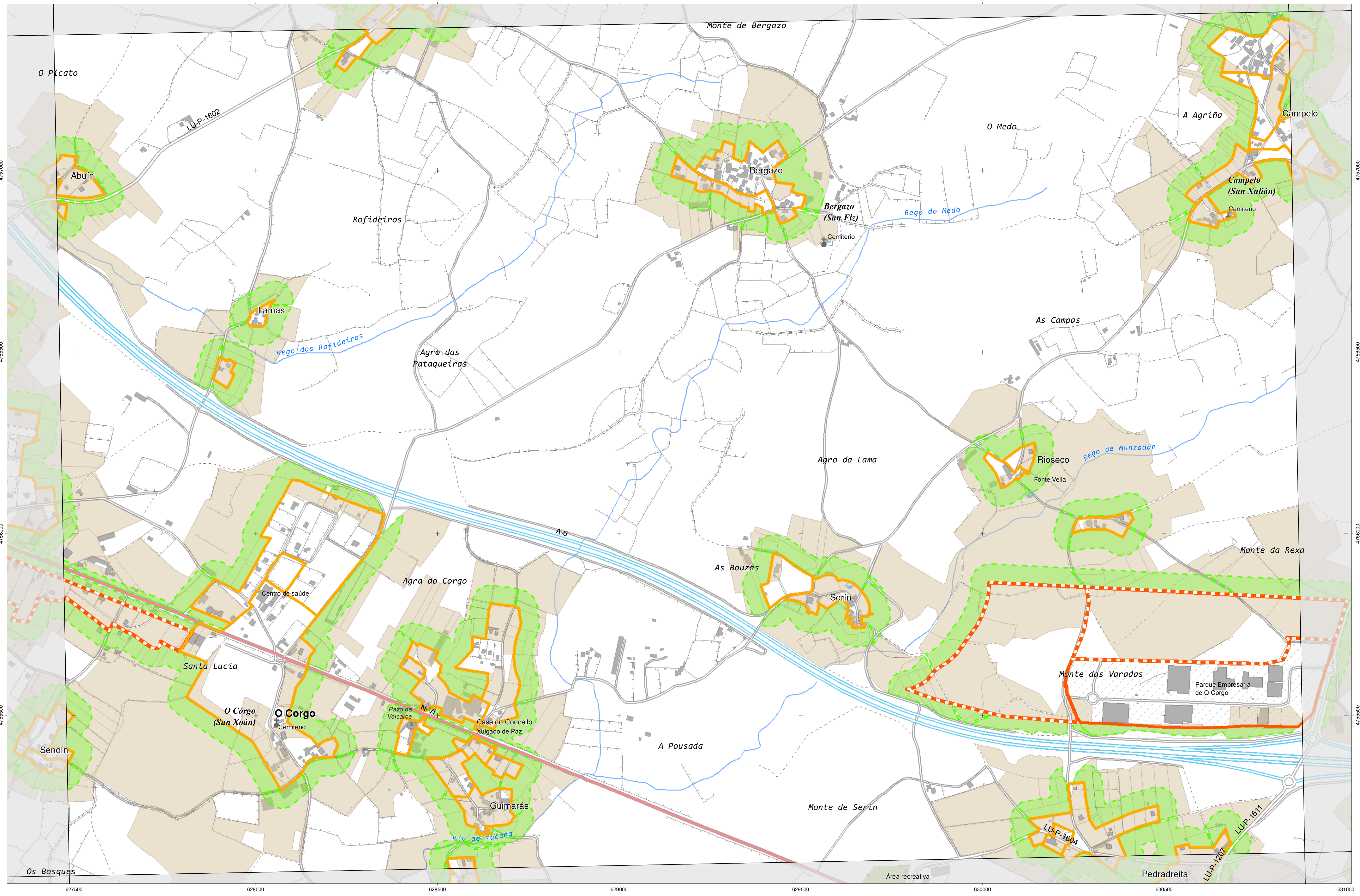
Plano Nº 0098A-0302	Referencia Catastral	Superficie (m ²)	Superficie Afectada (m ²)	Porcentaxe Afectada
	27014A02600152	1385,82	486,76	35,12%
	27014A02600153	2565,67	2503,84	97,59%
	27014A02600154	124,49	124,49	100,00%
	27014A02600155	850,83	850,83	100,00%
	27014A02600156	2395,77	2253,59	94,07%
	27014A02600157	1744,48	578,22	33,15%
	27014A02600159	4357,22	849,49	19,50%
	27014A02600161	1317,77	1317,77	100,00%
	27014A02600162	2724,63	2538,63	93,17%
	27014A02600163	799,51	656,82	82,15%
	27014A02600164	582,71	475,36	81,58%
	27014A02600165	1923,65	1436,99	74,70%
	27014A02600166	7831,33	1000,20	12,77%
	27014A02600167	1193,97	246,34	20,63%
	27014A02600172	10258,60	1810,68	17,65%
	27014A02600173	1042,49	540,09	51,81%
	27014A02600174	2414,89	2049,48	84,87%
	27014A02600175	127,26	127,26	100,00%
	27014A02600176	994,69	607,97	61,12%
	27014A02600177	2756,33	2083,22	75,58%
	27014A02600190	2845,65	34,85	1,22%
	27014A02700018	29725,50	523,15	1,76%
	27014A02700049	7389,24	60,32	0,82%
	27014A02700050	1524,53	900,55	59,07%
	27014A02700051	6263,50	5563,35	88,82%
	27014A02700057	7728,46	3836,56	49,64%
	27014A02700061	2505,60	971,87	38,79%
	27014A02700065	1625,78	610,94	37,58%
	27014A02700067	2822,03	1049,44	37,19%
	27014A02700073	1503,88	1501,33	99,83%
	27014A02700074	1414,11	1195,12	84,51%
	27014A02700075	1032,80	162,69	15,75%
	27014A02700092	5967,88	435,86	7,30%
	27014A02800001	1087,07	627,65	57,74%
	27014A02800002	1338,94	1035,57	77,34%
	27014A02800003	3334,77	1703,10	51,07%
	27014A02800004	5363,63	44,08	0,82%
	27014A02800082	10386,54	601,04	5,79%
	27014A02800093	2778,21	1234,04	44,42%
	27014A02800094	576,05	576,05	100,00%
	27014A02800097	1659,70	779,67	46,98%
	27014A02800098	2704,08	1236,13	45,71%
	27014A02800099	3118,40	3118,40	100,00%
	27014A02800100	1579,21	658,18	41,68%
	27014A02800101	2531,47	110,84	4,38%

Plano Nº 0098A-0302	Referencia Catastral	Superficie (m ²)	Superficie Afectada (m ²)	Porcentaxe Afectada
	27014A02800106	5999,68	4312,49	71,88%
	27014A02800108	1556,73	861,46	55,34%
	27014A02800109	1052,30	316,70	30,10%
	27014A02800110	997,87	209,20	20,96%
	27014A02800111	8649,21	4047,01	46,79%
	27014A02800138	3599,30	1326,23	36,85%
	27014A02800139	847,83	847,83	100,00%
	27014A02800140	7314,20	5431,44	74,26%
	27014A02800142	8819,68	3806,02	43,15%
	27014A02800145	1962,04	1891,59	96,41%
	27014A03900007	2055,49	1063,58	51,74%
	27014A03900008	1503,66	1503,66	100,00%
	27014A03900009	1846,69	342,57	18,55%
	27014A03900011	2805,98	2123,93	75,69%
	27014A03900012	1345,83	266,51	19,80%
	27014A03900013	1717,26	398,91	23,23%
	27014A03900014	129,17	104,89	81,20%
	27014A03900015	467,09	243,32	52,09%
	27014A03900016	1017,86	492,73	48,41%
	27014A03900017	863,68	295,69	34,24%
	27014A03900018	1139,76	460,86	40,44%
	27014A03900019	2428,75	126,57	5,21%
	27014A03900020	3239,47	1298,50	40,08%
	27014A03900026	782,61	782,61	100,00%
	27014A03900027	2373,34	2237,64	94,28%
	27014A03900030	437,37	43,30	9,90%
	27014A03900033	1068,26	384,57	36,00%
	27014A03900035	3078,51	2681,77	87,11%
	27014A03900041	2829,75	1708,97	60,39%
	27014A03900047	8047,50	2021,79	25,12%
	27014A03900048	1393,35	485,29	34,83%
	27014A03900049	1154,29	58,48	5,07%
	27014A03900052	2472,68	1568,46	63,43%
	27014A03900053	388,09	387,29	99,79%
	27014A03900054	2021,19	1938,82	95,92%
	27014A03900055	5528,23	3671,15	66,41%
	27014A03900056	1002,66	583,56	58,20%
	27014A03900057	197,86	118,49	59,88%
	27014A03900058	146,62	18,90	12,89%
	27014A03900059	659,48	656,11	99,49%
	27014A03900060	164,85	164,84	100,00%
	27014A03900061	192,34	192,34	100,00%
	27014A03900062	81,62	81,62	100,00%
	27014A03900063	270,85	270,85	100,00%
	27014A03900064	252,17	252,17	100,00%

Plano Nº 0098A-0302	Referencia Catastral	Superficie (m ²)	Superficie Afectada (m ²)	Porcentaxe Afectada
	27014A03900065	1008,93	809,70	80,25%
	27014A03900068	529,79	309,50	58,42%
	27014A03900069	316,32	316,32	100,00%
	27014A03900070	297,88	297,88	100,00%
	27014A03900071	488,81	488,81	100,00%
	27014A03900072	230,85	230,85	100,00%
	27014A03900073	681,90	681,90	100,00%
	27014A03900074	419,23	318,02	75,86%
	27014A03900075	402,03	23,18	5,77%
	27014A03900076	1041,95	150,63	14,46%
	27014A03900080	7452,00	1252,10	16,80%
	27014A03900084	1022,26	948,46	92,78%
	27014A03900088	362,03	147,08	40,63%
	27014A03900090	914,09	159,38	17,44%
	27014A03900092	287,04	64,06	22,32%
	27014A03900093	579,83	475,58	82,02%
	27014A03900095	740,71	93,93	12,68%
	27014A03900096	727,68	725,88	99,75%
	27014A03900097	376,10	376,10	100,00%
	27014A03900098	331,13	316,04	95,44%
	27014A03900099	1086,18	615,75	56,69%
	27014A03900103	1160,28	6,84	0,59%
	27014A03900105	929,69	86,23	9,28%
	27014A03900107	792,74	228,62	28,84%
	27014A03900108	505,00	336,19	66,57%
	27014A03900109	212,86	212,86	100,00%
	27014A03900110	165,21	165,21	100,00%
	27014A03900111	1488,87	893,92	60,04%
	27014A03900112	1464,65	838,00	57,22%
	27014A03900113	2679,79	1266,29	47,25%
	27014A03900114	477,24	154,26	32,32%
	27014A03900115	267,48	41,70	15,59%
	27014A03900116	1983,75	1176,70	59,32%
	27014A03900117	1511,81	919,20	60,80%
	27014A03900118	2981,68	576,19	19,32%
	27014A03900119	6235,73	3975,43	63,75%
	27014A03900121	1595,19	435,26	27,29%
	27014A03900122	1324,82	1095,65	82,70%
	27014A03900123	1470,43	1164,77	79,21%
	27014A03900143	845,91	507,52	60,00%
	27014A03900144	1474,44	1196,30	81,14%
	27014A03900145	1600,78	1600,78	100,00%
	27014A03900146	245,91	245,91	100,00%
	27014A03900147	206,76	206,76	100,00%
	27014A03900148	1544,03	351,70	22,78%

Plano Nº 0098A-0302	Referencia Catastral	Superficie (m ²)	Superficie Afectada (m ²)	Porcentaxe Afectada
	27014A03900149	3695,15	182,51	4,94%
	27014A03900152	5143,10	2806,51	54,57%
	27014A03900153	4157,78	2653,08	63,81%
	27014A03900155	455,18	175,22	38,50%
	27014A03900156	223,54	223,54	100,00%
	27014A03900157	1740,77	1136,54	65,29%
	27014A03900158	1570,83	1480,04	94,22%
	27014A03900159	961,48	462,33	48,09%
	27014A03900174	870,01	302,68	34,79%
	27014A03900175	1049,95	111,52	10,62%
	27014A03900188	14697,79	897,86	6,11%
	27014A03900190	1094,50	715,90	65,41%
	27014A03900191	22137,88	2348,74	10,61%
	27014A03900192	5007,84	3475,10	69,39%
	27014A03900193	1148,10	88,82	7,74%
	27014A03900194	1165,01	124,15	10,66%
	27014A03900195	809,40	168,45	20,81%
	27014A03900196	583,28	73,33	12,57%
	27014A03900198	3158,08	1989,41	62,99%
	27014A03900199	1748,51	1514,40	86,61%
	27014A03900200	551,25	335,32	60,83%
	27014A03900201	574,71	292,23	50,85%
	27014A03900202	7245,68	158,28	2,18%
	27014A03900203	1141,75	180,20	15,78%
	27014A03900204	1138,63	10,24	0,90%
	27014A03900205	1009,71	93,13	9,22%
	27014A03900209	15450,98	2416,92	15,64%
	27014A03900210	1680,83	1462,89	87,03%
	27014A03900215	2906,39	84,55	2,91%
	27014A03900216	3851,03	314,31	8,16%
	27014A03900217	21909,22	1968,07	8,98%
	27014A03900357	2671,11	139,48	5,22%
	27014A03900359	2320,53	123,46	5,32%
	27014A04100233	5540,18	1966,50	35,50%
	27014A04100237	2698,35	1307,36	48,45%
	27014A04100238	3720,28	2062,59	55,44%
	27014A04100239	2990,56	880,42	29,44%
	27014A04100293	2758,95	157,34	5,70%
	27014A04100309	1918,20	1262,12	65,80%
	27014A04100317	3124,07	567,36	18,16%
	27014A04100319	6093,42	17,03	0,28%
	27014A04100320	6344,97	4472,44	70,49%
	27014A04100322	725,79	111,13	15,31%
	27014A04100323	2183,63	1850,46	84,74%
	27014A04100324	246,50	246,50	100,00%

Plano Nº 0098A-0302	Referencia Catastral	Superficie (m²)	Superficie Afectada (m²)	Porcentaxe Afectada
	27014A04100331	2732,84	1052,01	38,50%
	27014A04100332	855,47	489,96	57,27%
	27014A04100333	1850,05	1713,48	92,62%
	27014A04100334	2159,55	2072,38	95,96%
	27014A04100335	353,07	353,07	100,00%
	27014A04100336	408,55	408,55	100,00%
	27014A04100337	811,07	494,14	60,93%
	27014A04100338	3731,40	857,97	22,99%
	27014A04100339	5991,93	3437,85	57,37%
	27014A04100341	1553,43	665,60	42,85%
	27014A04100343	204,53	135,13	66,07%
	27014A04900037	2147,32	399,14	18,59%
	27014A04900043	4380,81	785,88	17,94%
	27014A04900044	1988,79	720,43	36,22%
	27014A04900049	1320,46	1320,46	100,00%
	27014A04900058	5426,19	3398,16	62,63%
	27014A04900059	244,63	244,63	100,00%
	27014A04900060	160,36	160,36	100,00%
	27014A04900061	986,53	691,82	70,13%
	27014A04900066	29245,04	4958,64	16,96%



INSTITUTO IET DE ESTUDIOS DO TERRITORIO
 Cartografía elaborada polo Instituto de Estudos do Territorio

CARTOGRAFÍA DAS FAIXAS SECUNDARIAS DE XESTIÓN DE BIOMASA

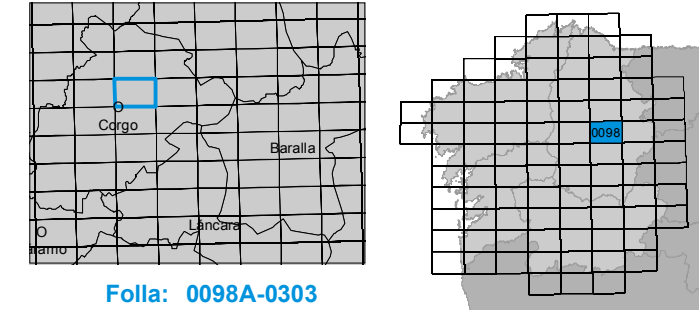
- Parcelas afectadas
- Faixa Protección 50m
- Solo de Nucleo Rural
- Solo Urbano
- Solo Urbanizable
- Delimitación Automática

Parcelas afectadas por faixas de 50 metros entorno a núcleos

Coordenadas das esquinas da folla

UTM ED50 Fuso 29	X	Y	Xeográficas ETRS89	Latitude
1	627568,5	4757586,1	-7,26.15,0	42.57.30,0
2	630967,0	4757650,1	-7,23.45,0	42.57.30,0
3	631011,2	4755336,6	-7,23.45,0	42.56.15,0
4	627611,5	4755272,6	-7,26.15,0	42.56.15,0

Proxección U.T.M. Fuso 29
 Escala de GRIS0
 Sistema de referencia ETRS89



Plano Nº 0098A-0303	Referencia Catastral	Superficie (m ²)	Superficie Afectada (m ²)	Porcentaje Afectada
	000100600PH35E	15,53	15,53	100,00%
	000900200PH25F	1088,37	44,35	4,08%
	001302200PH25F	2031,21	560,09	27,57%
	001303900PH25F	53,04	48,25	90,97%
	001304500PH25F	1672,38	1422,52	85,06%
	001304600PH25F	71,25	71,25	100,00%
	001400100PH25F	8,96	8,96	100,00%
	001401100PH25F	296,75	195,74	65,96%
	001500200PH25F	662,48	662,48	100,00%
	001800100PH25F	142,21	142,21	100,00%
	001800300PH25F	66,36	66,36	100,00%
	001800400PH25F	99,24	99,24	100,00%
	001800500PH25F	70,77	70,77	100,00%
	001800800PH25F	80,00	64,03	80,04%
	001902500PH25F	290,33	290,33	100,00%
	001905200PH25F	255,68	255,69	100,00%
	001906200PH25F	228,17	228,17	100,00%
	002000200PH25F	408,84	36,44	8,91%
	002100500PH35G	38,40	38,40	100,00%
	002101200PH35E	28,59	27,29	95,46%
	002400700PH25F	1038,79	642,82	61,88%
	0757301PH3505H	17426,10	12274,53	70,44%
	0957105PH3505H	1424,77	22,94	1,61%
	0957108PH3505H	1667,46	156,02	9,36%
	0957109PH3505H	2037,19	199,12	9,77%
	0957110PH3505H	2779,75	248,78	8,95%
	0957115PH3505H	2827,77	218,23	7,72%
	27014A00100007	12470,33	581,87	4,67%
	27014A00100010	7023,82	484,45	6,90%
	27014A00100011	2866,71	2816,57	98,25%
	27014A00100012	3232,43	1413,44	43,73%
	27014A00100013	1658,29	785,44	47,36%
	27014A00100014	2771,08	197,13	7,11%
	27014A00100017	50143,45	14067,29	28,05%
	27014A00100020	7349,91	4131,61	56,21%
	27014A00100025	2220,26	2161,73	97,36%
	27014A00100026	2337,05	2257,72	96,61%
	27014A00100041	10471,22	2566,60	24,51%
	27014A00100042	5287,92	5174,57	97,86%
	27014A00100043	20528,45	2026,68	9,87%
	27014A00100049	1734,87	1734,87	100,00%
	27014A00100050	869,00	856,36	98,55%
	27014A00100057	16371,14	2213,88	13,52%
	27014A00100059	11011,69	4103,78	37,27%
	27014A00100061	3462,49	3462,48	100,00%

Plano Nº 0098A-0303	Referencia Catastral	Superficie (m ²)	Superficie Afectada (m ²)	Porcentaxe Afectada
	27014A00100062	4034,21	4034,21	100,00%
	27014A00100063	4276,30	3126,87	73,12%
	27014A00100064	4263,94	386,92	9,07%
	27014A00100068	5246,86	558,13	10,64%
	27014A00100069	3032,94	769,49	25,37%
	27014A00100070	4282,01	1155,32	26,98%
	27014A00100073	5370,33	2218,48	41,31%
	27014A00100077	6419,05	1856,24	28,92%
	27014A00100078	1206,74	1002,17	83,05%
	27014A00100079	1840,27	1485,98	80,75%
	27014A00100080	6252,25	3128,31	50,03%
	27014A00100082	22403,28	12724,41	56,80%
	27014A00100083	4060,17	2956,60	72,82%
	27014A00100084	4411,88	940,75	21,32%
	27014A00100085	933,89	136,53	14,62%
	27014A00100087	3405,87	1337,89	39,28%
	27014A00100090	5053,93	1072,18	21,21%
	27014A00100091	4026,48	1544,76	38,37%
	27014A00100092	3953,35	3166,93	80,11%
	27014A00100096	5863,70	1966,49	33,54%
	27014A00100097	1753,67	1111,12	63,36%
	27014A00100098	2402,70	87,39	3,64%
	27014A00100099	5429,11	2751,37	50,68%
	27014A00100100	4241,30	3083,78	72,71%
	27014A00100106	3844,07	1468,46	38,20%
	27014A00100107	2328,30	1071,72	46,03%
	27014A00100113	7576,67	2452,63	32,37%
	27014A00100114	5092,34	3575,24	70,21%
	27014A00100115	2125,31	2060,24	96,94%
	27014A00100117	3010,20	190,42	6,33%
	27014A00100121	4939,57	920,46	18,63%
	27014A00100124	1380,16	1380,15	100,00%
	27014A00100133	3491,95	1259,96	36,08%
	27014A00100145	52,73	42,91	81,38%
	27014A00100151	724,66	512,43	70,71%
	27014A00100153	4112,12	1553,14	37,77%
	27014A00100162	1753,69	1477,90	84,27%
	27014A00200033	4191,69	2853,26	68,07%
	27014A00200034	3907,45	68,36	1,75%
	27014A00200037	10246,85	1668,54	16,28%
	27014A00200051	7669,66	2933,53	38,25%
	27014A00200054	10374,79	2543,08	24,51%
	27014A00200098	8582,97	1682,84	19,61%
	27014A00200100	6981,61	4354,38	62,37%
	27014A00300003	21559,54	3518,32	16,32%

Plano Nº 0098A-0303	Referencia Catastral	Superficie (m ²)	Superficie Afectada (m ²)	Porcentaje Afectada
	27014A00300006	16831,02	2328,53	13,83%
	27014A00300009	3333,32	3098,31	92,95%
	27014A00300011	3238,08	2997,11	92,56%
	27014A00300012	5199,21	325,11	6,25%
	27014A00300042	6493,39	3404,41	52,43%
	27014A00300044	999,34	289,20	28,94%
	27014A00300045	2551,94	1407,13	55,14%
	27014A00300046	1832,05	1051,11	57,37%
	27014A00300049	2229,48	706,64	31,70%
	27014A00300051	5805,78	104,40	1,80%
	27014A00300114	1053,36	754,03	71,58%
	27014A00300117	597,42	556,15	93,09%
	27014A00400001	702,82	702,81	100,00%
	27014A00400002	1236,35	1236,36	100,00%
	27014A00400003	484,61	480,74	99,20%
	27014A00400004	3667,05	201,25	5,49%
	27014A00400006	4642,94	1320,97	28,45%
	27014A00400007	9811,86	4949,50	50,44%
	27014A00400037	5890,99	3659,21	62,12%
	27014A00400038	1066,70	1026,85	96,26%
	27014A00400039	718,27	125,10	17,42%
	27014A00400042	3671,35	1676,58	45,67%
	27014A00400044	7057,78	3638,45	51,55%
	27014A00400047	3464,10	2394,24	69,12%
	27014A00400048	3748,05	2472,95	65,98%
	27014A00400050	2990,04	408,90	13,68%
	27014A00400059	2922,68	2022,45	69,20%
	27014A00400060	2817,40	2140,68	75,98%
	27014A00400061	2666,72	834,24	31,28%
	27014A00400062	2625,54	2625,54	100,00%
	27014A00400063	1578,99	1531,16	96,97%
	27014A00400064	5330,30	421,90	7,92%
	27014A00400065	112,48	112,48	100,00%
	27014A00400066	788,90	788,90	100,00%
	27014A00400067	673,65	567,94	84,31%
	27014A00400081	761,94	37,94	4,98%
	27014A00500006	33893,40	7728,04	22,80%
	27014A00500046	4562,17	529,33	11,60%
	27014A00500047	1765,41	1756,11	99,47%
	27014A00500048	7347,33	2040,97	27,78%
	27014A00500051	1927,29	1506,18	78,15%
	27014A00500052	1193,88	1191,88	99,83%
	27014A00500053	10779,20	1181,35	10,96%
	27014A00500159	6437,36	636,36	9,89%
	27014A00500162	2856,09	420,21	14,71%

Plano Nº 0098A-0303	Referencia Catastral	Superficie (m ²)	Superficie Afectada (m ²)	Porcentaxe Afectada
	27014A00500167	1476,59	361,95	24,51%
	27014A00500173	1301,11	1271,63	97,73%
	27014A00500174	4473,26	3716,96	83,09%
	27014A00500232	833,23	117,51	14,10%
	27014A00500237	4330,17	1325,78	30,62%
	27014A02800111	8649,21	4047,01	46,79%
	27014A02800118	3286,82	204,60	6,22%
	27014A02800120	3322,70	522,27	15,72%
	27014A02800138	3599,30	1326,23	36,85%
	27014A02800139	847,83	847,83	100,00%
	27014A02800140	7314,20	5431,44	74,26%
	27014A02800142	8819,68	3806,02	43,15%
	27014A02800145	1962,04	1891,59	96,41%
	27014A02900027	2222,57	427,70	19,24%
	27014A02900028	4731,96	3029,20	64,02%
	27014A02900031	2156,63	959,77	44,50%
	27014A02900032	2922,79	272,29	9,32%
	27014A02900033	9309,30	2985,75	32,07%
	27014A02900034	2672,71	1552,88	58,10%
	27014A02900035	1244,00	696,47	55,99%
	27014A02900036	1710,54	738,61	43,18%
	27014A02900037	258,95	146,23	56,47%
	27014A02900038	4685,98	2187,28	46,68%
	27014A02900040	3312,29	2074,19	62,62%
	27014A02900041	748,43	28,71	3,84%
	27014A02900042	1051,89	343,80	32,68%
	27014A02900045	517,77	490,56	94,75%
	27014A02900046	747,30	747,30	100,00%
	27014A02900048	3108,31	1049,56	33,77%
	27014A02900050	1782,53	73,37	4,12%
	27014A02900051	3364,72	163,39	4,86%
	27014A02900058	655,91	41,47	6,32%
	27014A02900059	673,85	180,12	26,73%
	27014A03000001	390,69	190,44	48,75%
	27014A03000002	2655,45	2060,25	77,59%
	27014A03000003	3360,48	2789,08	83,00%
	27014A03000047	8952,67	3911,47	43,69%
	27014A03000050	7192,37	3698,87	51,43%
	27014A03000051	1869,71	1703,09	91,09%
	27014A03000053	1308,24	1306,02	99,83%
	27014A03000054	268,76	215,18	80,06%
	27014A03000056	1560,39	447,74	28,69%
	27014A03000119	4653,19	1087,44	23,37%
	27014A03000120	4736,91	336,87	7,11%
	27014A03000122	4164,38	4164,37	100,00%

Plano Nº 0098A-0303	Referencia Catastral	Superficie (m ²)	Superficie Afectada (m ²)	Porcentaje Afectada
	27014A03000134	2751,36	905,46	32,91%
	27014A03000136	3631,56	478,27	13,17%
	27014A03000137	6620,32	4051,47	61,20%
	27014A03000138	672,05	672,05	100,00%
	27014A03000139	3324,74	1319,40	39,68%
	27014A03000144	4296,42	200,24	4,66%
	27014A03000215	18448,95	1557,90	8,44%
	27014A03000238	1708,75	1247,87	73,03%
	27014A03000239	4540,38	2586,52	56,97%
	27014A03000242	2480,97	1661,62	66,97%
	27014A03000243	1785,35	806,48	45,17%
	27014A03000244	2399,19	917,76	38,25%
	27014A03000246	3700,25	2407,64	65,07%
	27014A03000247	1432,36	1402,38	97,91%
	27014A03000248	428,43	43,84	10,23%
	27014A03000256	2002,99	1096,96	54,77%
	27014A03000257	4424,75	1656,99	37,45%
	27014A03100002	1600,35	599,15	37,44%
	27014A03100003	4586,33	3378,63	73,67%
	27014A03100004	7308,89	4361,56	59,67%
	27014A03100005	6952,49	305,99	4,40%
	27014A03100006	6639,03	33,72	0,51%
	27014A03100040	24336,35	7884,58	32,40%
	27014A03100046	2350,96	2333,82	99,27%
	27014A03100047	80,20	78,76	98,20%
	27014A03100048	75,09	24,78	33,00%
	27014A03100050	7115,26	4636,41	65,16%
	27014A03100056	1355,23	1327,46	97,95%
	27014A03100058	1599,28	1084,15	67,79%
	27014A03100059	2885,23	171,83	5,96%
	27014A03100067	272,15	269,97	99,20%
	27014A03100068	304,44	304,44	100,00%
	27014A03100077	125,36	125,36	100,00%
	27014A03200001	2851,45	108,08	3,79%
	27014A03200002	8674,35	768,09	8,85%
	27014A03200004	2477,75	1364,08	55,05%
	27014A03200005	3745,47	2043,06	54,55%
	27014A03200006	2708,96	1669,77	61,64%
	27014A03200007	2294,88	1667,41	72,66%
	27014A03200008	2040,21	1833,17	89,85%
	27014A03200009	843,30	843,30	100,00%
	27014A03200010	506,41	506,41	100,00%
	27014A03200011	154,04	154,04	100,00%
	27014A03200020	18551,28	629,63	3,39%
	27014A03200025	16573,48	3264,12	19,69%

Plano Nº 0098A-0303	Referencia Catastral	Superficie (m ²)	Superficie Afectada (m ²)	Porcentaxe Afectada
	27014A03200027	19919,04	7406,97	37,19%
	27014A03200034	741,27	739,09	99,71%
	27014A03200035	632,48	631,82	99,89%
	27014A03200045	2504,58	1244,16	49,68%
	27014A03200046	5264,19	2666,79	50,66%
	27014A03200047	5143,75	3566,51	69,34%
	27014A03200048	5577,48	5503,02	98,66%
	27014A03200049	4672,02	2574,72	55,11%
	27014A03200050	3303,47	1169,14	35,39%
	27014A03200051	4885,18	2232,36	45,70%
	27014A03200057	6081,76	4206,69	69,17%
	27014A03200058	3568,94	1910,15	53,52%
	27014A03200059	5370,80	681,37	12,69%
	27014A03300004	27414,11	486,28	1,77%
	27014A03300005	9472,99	6371,19	67,26%
	27014A03300012	28394,65	6382,23	22,48%
	27014A03300016	8754,84	724,59	8,28%
	27014A03300017	105041,12	29923,12	28,49%
	27014A03300018	20419,35	6367,77	31,18%
	27014A03300021	3500,01	1362,18	38,92%
	27014A03300024	23171,17	11033,76	47,62%
	27014A03300030	4231,82	1831,22	43,27%
	27014A03300031	2071,75	1183,43	57,12%
	27014A03300032	1970,51	1970,52	100,00%
	27014A03300033	975,63	348,37	35,71%
	27014A03300034	588,54	109,92	18,68%
	27014A03300035	548,59	83,88	15,29%
	27014A03300036	1709,91	1709,81	99,99%
	27014A03300039	11224,17	587,49	5,23%
	27014A03300041	8288,34	1585,05	19,12%
	27014A03300042	3517,81	1890,20	53,73%
	27014A03300043	1785,18	1785,18	100,00%
	27014A03300049	80735,52	11459,68	14,19%
	27014A03300051	980,31	446,49	45,55%
	27014A03300055	2550,13	2087,89	81,87%
	27014A03300056	3446,29	1320,26	38,31%
	27014A03300057	6481,19	3331,83	51,41%
	27014A03300058	1947,06	131,15	6,74%
	27014A03300061	1555,35	471,55	30,32%
	27014A03300062	5351,59	1194,06	22,31%
	27014A03300063	6475,57	3976,24	61,40%
	27014A03300064	5019,55	1431,91	28,53%
	27014A03300065	5420,06	1692,04	31,22%
	27014A03300066	5244,11	1594,37	30,40%
	27014A03300067	5504,35	1757,30	31,93%

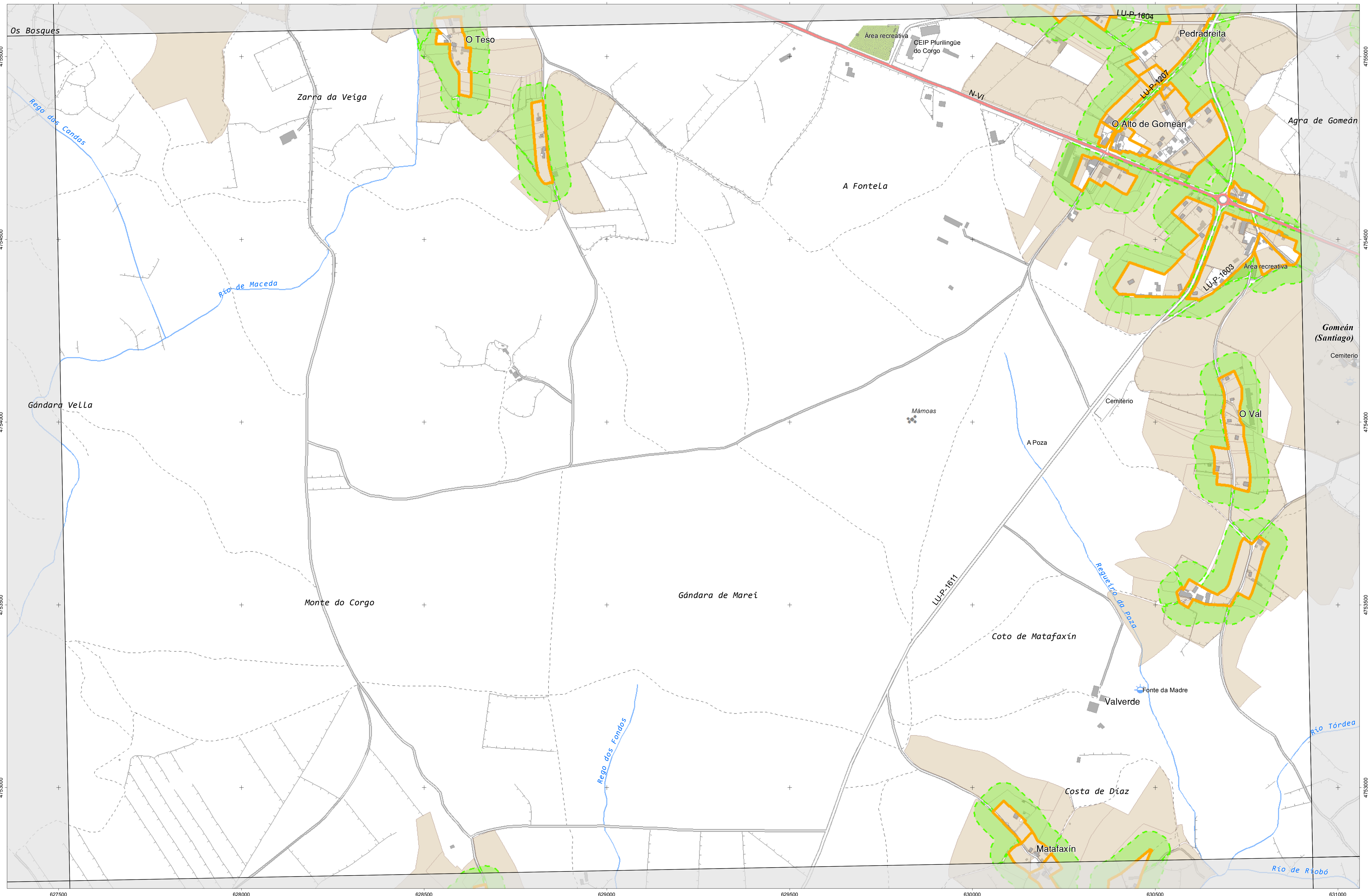
Plano Nº 0098A-0303	Referencia Catastral	Superficie (m ²)	Superficie Afectada (m ²)	Porcentaxe Afectada
	27014A03300068	5690,36	3301,26	58,01%
	27014A03300071	1649,64	81,92	4,97%
	27014A03300087	5376,67	660,81	12,29%
	27014A03300092	12406,25	1147,30	9,25%
	27014A03300094	920,60	640,24	69,55%
	27014A03300096	14118,97	8250,74	58,44%
	27014A03400006	10173,14	7054,46	69,34%
	27014A03400009	2273,32	700,58	30,82%
	27014A03400010	1666,93	1646,26	98,76%
	27014A03400011	6606,20	1923,98	29,12%
	27014A03400020	66556,71	19327,18	29,04%
	27014A03400093	16490,69	3237,47	19,63%
	27014A03400121	5901,19	1618,84	27,43%
	27014A03400123	67392,38	12750,64	18,92%
	27014A03400124	3641,21	2519,42	69,19%
	27014A03400125	4644,30	617,66	13,30%
	27014A03400126	6631,40	2307,53	34,80%
	27014A03400133	35154,21	589,75	1,68%
	27014A03400136	7462,88	327,99	4,40%
	27014A03400137	18052,38	8123,93	45,00%
	27014A03400154	5884,34	4408,58	74,92%
	27014A03400155	24689,84	4522,46	18,32%
	27014A03400156	1361,71	268,89	19,75%
	27014A03500001	546,20	68,80	12,60%
	27014A03500003	2153,79	70,06	3,25%
	27014A03500005	18530,29	10973,43	59,22%
	27014A03500007	2758,72	1357,21	49,20%
	27014A03500008	809,25	809,25	100,00%
	27014A03500013	1333,66	1333,12	99,96%
	27014A03500014	2919,33	30,25	1,04%
	27014A03500016	1768,18	208,67	11,80%
	27014A03500018	680,81	203,26	29,86%
	27014A03500019	1518,67	445,29	29,32%
	27014A03500134	3755,73	276,37	7,36%
	27014A03500135	898,78	855,00	95,13%
	27014A03500136	1805,22	1793,27	99,34%
	27014A03500139	1483,87	241,21	16,26%
	27014A03500140	154,56	154,56	100,00%
	27014A03500141	374,87	374,87	100,00%
	27014A03500142	2057,78	2027,61	98,53%
	27014A03500146	625,56	525,03	83,93%
	27014A03500147	892,94	157,23	17,61%
	27014A03500148	570,20	368,81	64,68%
	27014A03500149	278,67	156,23	56,06%
	27014A03500150	553,49	396,54	71,64%

Plano Nº 0098A-0303	Referencia Catastral	Superficie (m ²)	Superficie Afectada (m ²)	Porcentaxe Afectada
	27014A03500151	341,58	337,84	98,91%
	27014A03500152	1519,26	1250,98	82,34%
	27014A03500153	791,54	73,53	9,29%
	27014A03500155	1702,19	6,01	0,35%
	27014A03500201	19314,06	3816,45	19,76%
	27014A03500202	1964,44	883,72	44,99%
	27014A03500203	978,05	427,13	43,67%
	27014A03500205	1414,19	669,91	47,37%
	27014A03500206	11992,95	952,19	7,94%
	27014A03500207	1808,50	803,25	44,42%
	27014A03500209	4281,83	4280,60	99,97%
	27014A03500210	1851,51	1625,49	87,79%
	27014A03500211	1993,55	289,09	14,50%
	27014A03500216	975,17	975,18	100,00%
	27014A03500217	739,04	733,91	99,31%
	27014A03500218	2408,00	1425,99	59,22%
	27014A03500219	1301,56	523,38	40,21%
	27014A03500223	2182,67	1606,81	73,62%
	27014A03500224	1162,20	934,10	80,37%
	27014A03500225	567,04	468,84	82,68%
	27014A03500226	1159,99	530,49	45,73%
	27014A03500227	1718,58	814,52	47,39%
	27014A03500228	1133,12	532,82	47,02%
	27014A03500229	2815,62	1250,47	44,41%
	27014A03500233	2298,42	778,79	33,88%
	27014A03500234	3814,44	2062,40	54,07%
	27014A03500236	1432,06	535,15	37,37%
	27014A03500246	5067,90	1286,68	25,39%
	27014A03500248	1994,43	328,84	16,49%
	27014A03500249	5747,90	222,13	3,86%
	27014A03500250	2015,11	14,88	0,74%
	27014A03500302	20034,79	231,13	1,15%
	27014A03500303	6472,90	5371,42	82,98%
	27014A03500382	365,55	181,85	49,75%
	27014A03600052	43305,28	11041,07	25,50%
	27014A03600057	784,44	769,74	98,13%
	27014A03600089	1940,61	804,28	41,44%
	27014A03600091	779,34	779,34	100,00%
	27014A03600092	1762,14	1762,13	100,00%
	27014A03600093	503,35	438,03	87,02%
	27014A03600094	360,99	32,38	8,97%
	27014A03600097	2638,97	893,79	33,87%
	27014A03600100	770,54	11,30	1,47%
	27014A03600101	2656,02	1089,13	41,01%
	27014A03600102	365,57	365,57	100,00%

Plano Nº 0098A-0303	Referencia Catastral	Superficie (m ²)	Superficie Afectada (m ²)	Porcentaxe Afectada
	27014A03600103	1015,87	1014,54	99,87%
	27014A03600104	3870,38	2497,97	64,54%
	27014A03600105	1593,62	603,88	37,89%
	27014A03600106	1126,51	47,80	4,24%
	27014A03600107	842,79	842,79	100,00%
	27014A04900037	2147,32	399,14	18,59%
	27014A04900043	4380,81	785,88	17,94%
	27014A04900044	1988,79	720,43	36,22%
	27014A04900049	1320,46	1320,46	100,00%
	27014A04900051	189,01	189,01	100,00%
	27014A04900052	125,53	125,53	100,00%
	27014A04900053	117,75	117,75	100,00%
	27014A04900054	654,70	654,70	100,00%
	27014A04900055	83,44	75,67	90,69%
	27014A04900056	49,36	49,36	100,00%
	27014A04900058	5426,19	3398,16	62,63%
	27014A04900059	244,63	244,63	100,00%
	27014A04900060	160,36	160,36	100,00%
	27014A04900061	986,53	691,82	70,13%
	27014A04900066	29245,04	4958,64	16,96%
	27014A04900071	5727,67	439,05	7,67%
	27014A04900075	7668,79	2869,05	37,41%
	27014A04900083	6781,21	1862,53	27,47%
	27014A04900107	803,81	803,81	100,00%
	27014A04900108	972,65	972,65	100,00%
	27014A05100208	596,98	92,58	15,51%
	27014A05100209	3791,25	2379,38	62,76%
	27014A08300001	191,40	191,40	100,00%
	27014A08300002	998,57	998,57	100,00%
	27014A08300003	611,89	486,71	79,54%
	27014A08300004	661,60	661,60	100,00%
	27014A08300005	2114,03	2046,41	96,80%
	27014A08300006	5326,31	2820,24	52,95%
	27014A08300008	734,74	503,47	68,52%
	27014A08300009	7548,37	192,68	2,55%
	27014A08300019	274,97	272,71	99,18%
	27014A08300127	74,24	74,24	100,00%
	27014A08400001	18524,07	5783,52	31,22%
	27014A08400007	8450,42	5028,96	59,51%
	27014A08400013	10825,62	2328,32	21,51%
	27014A08400014	615,83	155,00	25,17%
	27014A08400015	5152,88	4008,36	77,79%
	27014A08400019	2400,53	2400,53	100,00%
	27014A08400021	2663,06	2529,01	94,97%
	27014A08400023	713,82	573,14	80,29%

Plano Nº 0098A-0303	Referencia Catastral	Superficie (m ²)	Superficie Afectada (m ²)	Porcentaje Afectada
	27014A08400026	988,35	982,87	99,45%
	27014A08400027	589,22	515,24	87,45%
	27014A08400028	1709,56	43,10	2,52%
	27014A08400037	16076,50	5062,31	31,49%
	27014A08400041	1291,98	1231,35	95,31%
	27014A08400042	1369,71	62,10	4,53%
	27014A08400044	6859,65	1450,34	21,14%
	27014A08400045	8129,07	643,10	7,91%
	27014A08400047	7144,99	3345,44	46,82%
	27014A08400048	7033,02	4766,61	67,77%
	27014A08400049	8779,35	8107,29	92,34%
	27014A08400051	614,53	596,58	97,08%
	27014A08400054	429,19	228,65	53,27%
	27014A08400055	2372,40	2323,89	97,96%
	27014A08400056	1021,00	179,32	17,56%
	27014A08400057	1076,99	109,64	10,18%
	27014A08400058	948,63	203,02	21,40%
	27014A08400059	1654,96	661,78	39,99%
	27014A08400060	2444,25	1116,00	45,66%
	27014A08400061	12163,17	5564,48	45,75%
	27014A08400066	1902,63	221,74	11,65%
	27014A08400068	644,82	247,99	38,46%
	27014A08400069	1273,34	1273,34	100,00%
	27014A08400070	3933,18	482,85	12,28%
	27014A08400074	2218,14	142,28	6,41%
	27014A08400078	5574,13	3154,68	56,60%
	27014A08400079	1247,60	248,65	19,93%
	27014A08400080	928,75	774,62	83,40%
	27014A08400081	6513,86	4752,99	72,97%
	27014A08400082	350,96	350,96	100,00%
	27014A08400083	98,18	98,18	100,00%
	27014A08400084	202,12	202,12	100,00%
	27014A08400085	856,67	756,47	88,30%
	27014A08400089	2943,21	1458,75	49,56%
	27014A08400091	1603,59	76,86	4,79%
	27014A08400092	738,79	154,20	20,87%
	27014A08400102	3713,18	2184,16	58,82%
	27014A08400103	1369,76	90,73	6,62%
	27014A08400105	19814,27	4746,13	23,95%
	27014A08400107	731,29	480,88	65,76%
	27014A08400108	4665,65	3906,22	83,72%
	27014A08500003	121470,50	5430,67	4,47%
	27014A08600001	3897,43	1155,46	29,65%
	27014A08600002	2236,54	876,64	39,20%
	27014A08600004	6761,73	1450,54	21,45%

Plano Nº 0098A-0303	Referencia Catastral	Superficie (m²)	Superficie Afectada (m²)	Porcentaje Afectada
	27014A08600005	4256,17	1227,37	28,84%
	27014A08600006	1523,23	8,32	0,55%
	27014A08600009	114061,69	18218,43	15,97%
	27014A08600012	4412,80	4110,80	93,16%
	27014A08600013	4565,98	2856,88	62,57%
	27014A08600014	1300,56	1051,19	80,83%
	27014A08600015	2141,07	1743,06	81,41%
	27014A08600016	981,51	837,99	85,38%
	27014A08600017	2734,99	2077,72	75,97%
	27014A08600018	2114,73	1730,31	81,82%
	27014A08600022	2369,55	559,02	23,59%
	27014A08600023	14860,18	5780,43	38,90%
	27014A08600025	4604,05	3153,53	68,49%
	27014A08600029	26988,10	2411,98	8,94%
	27014A08600030	5215,32	2846,68	54,58%
	27014A08600031	10888,95	7074,42	64,97%
	27014A08600042	1920,96	1615,14	84,08%
	27014A08600107	2021,20	1039,78	51,44%
	27014A08600108	1693,94	1684,51	99,44%
	27014A08600109	2000,07	197,05	9,85%
	27014A08600110	2618,61	1430,02	54,61%
	27014A08600111	3029,06	201,72	6,66%
	27014A08600440	988,48	176,35	17,84%
	27014A08600468	6096,50	1655,66	27,16%
	27014A08600469	4589,02	2088,56	45,51%
	27014A08600470	5029,52	173,45	3,45%
	27014A08600510	4139,82	1471,71	35,55%
	27014A08600512	5699,76	1421,77	24,94%
	27014A08600520	1189,09	1189,09	100,00%
	27014A08600529	1360,29	25,23	1,86%
	27014A08600548	4213,17	190,88	4,53%
	27014A08600552	6685,27	217,95	3,26%
	27014A08600553	2850,09	14,31	0,50%



CARTOGRAFÍA DAS FAIXAS SECUNDARIAS DE XESTIÓN DE BIOMASA

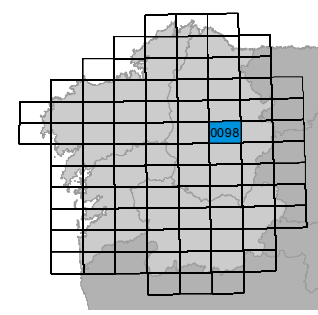
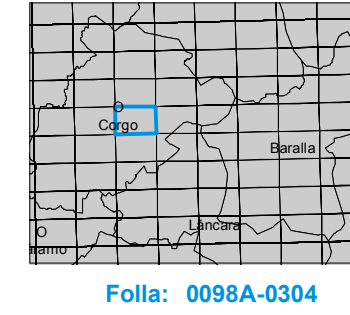
- Parcelas afectadas
- Faixa Protección 50m
- Delimitación Automática
- Solo de Nucleo Rural
- Solo Urbano
- Solo Urbanizable

Parcelas afectadas por faixas de 50 metros entorno a núcleos

Coordenadas das esquinas da folla

UTM ED50 Fuso 29	X	Y	Xeográficas ETRS89	Longitude	Latitude
1	627611,5	4755272,6	-7,26.15,0	42.56.15,0	
2	631011,2	4755336,6	-7,23.45,0	42.56.15,0	
3	631055,3	4753023,0	-7,23.45,0	42.55.00,0	
4	627654,5	4752999,0	-7,26.15,0	42.55.00,0	

Proxección U.T.M. Fuso 29
Elixeción CRS89
Sistema de referencia ETRS89



Folla: 0098A-0304

Plano Nº 0098A-0304	Referencia Catastral	Superficie (m ²)	Superficie Afectada (m ²)	Porcentaje Afectada
	000100900PH35C	162,33	76,26	46,98%
	000101200PH35C	176,58	58,15	32,93%
	000101400PH35C	54,81	54,81	100,00%
	000101800PH35C	164,97	164,97	100,00%
	000102100PH35C	43,46	43,46	100,00%
	000102600PH35C	89,75	87,02	96,96%
	000104300PH35C	96,42	61,56	63,85%
	000104400PH35C	273,34	273,34	100,00%
	000104600PH35C	16,10	16,10	100,00%
	000105600PH35C	256,56	23,10	9,00%
	000600500PH35C	48,14	48,14	100,00%
	001100600PH35C	31,64	13,60	42,98%
	001600200PH35C	25,80	25,80	100,00%
	27014A03200027	19919,04	7406,97	37,19%
	27014A03200028	51687,49	4045,95	7,83%
	27014A03200029	5582,35	470,64	8,43%
	27014A03200031	1814,89	550,13	30,31%
	27014A03200032	1962,54	615,00	31,34%
	27014A03200033	4986,70	3293,05	66,04%
	27014A03200034	741,27	739,09	99,71%
	27014A03200035	632,48	631,82	99,89%
	27014A03200036	3366,13	3299,64	98,02%
	27014A03200037	2026,72	2004,53	98,91%
	27014A03200038	17265,07	9045,56	52,39%
	27014A03200039	1866,79	321,90	17,24%
	27014A03200042	1883,03	1192,84	63,35%
	27014A03200043	2872,79	166,88	5,81%
	27014A03200044	3159,30	2708,90	85,74%
	27014A03200045	2504,58	1244,16	49,68%
	27014A03200046	5264,19	2666,79	50,66%
	27014A03200047	5143,75	3566,51	69,34%
	27014A03200048	5577,48	5503,02	98,66%
	27014A03200049	4672,02	2574,72	55,11%
	27014A03200051	4885,18	2232,36	45,70%
	27014A03200052	1363,11	99,40	7,29%
	27014A03200053	4948,62	542,50	10,96%
	27014A03200054	4675,55	276,74	5,92%
	27014A03200056	3344,04	609,66	18,23%
	27014A03200058	3568,94	1910,15	53,52%
	27014A03200064	1656,48	1231,31	74,33%
	27014A03200065	3536,64	3536,65	100,00%
	27014A05100209	3791,25	2379,38	62,76%
	27014A05100214	22876,42	721,13	3,15%
	27014A05100215	160,60	160,60	100,00%
	27014A05100216	7935,55	967,82	12,20%

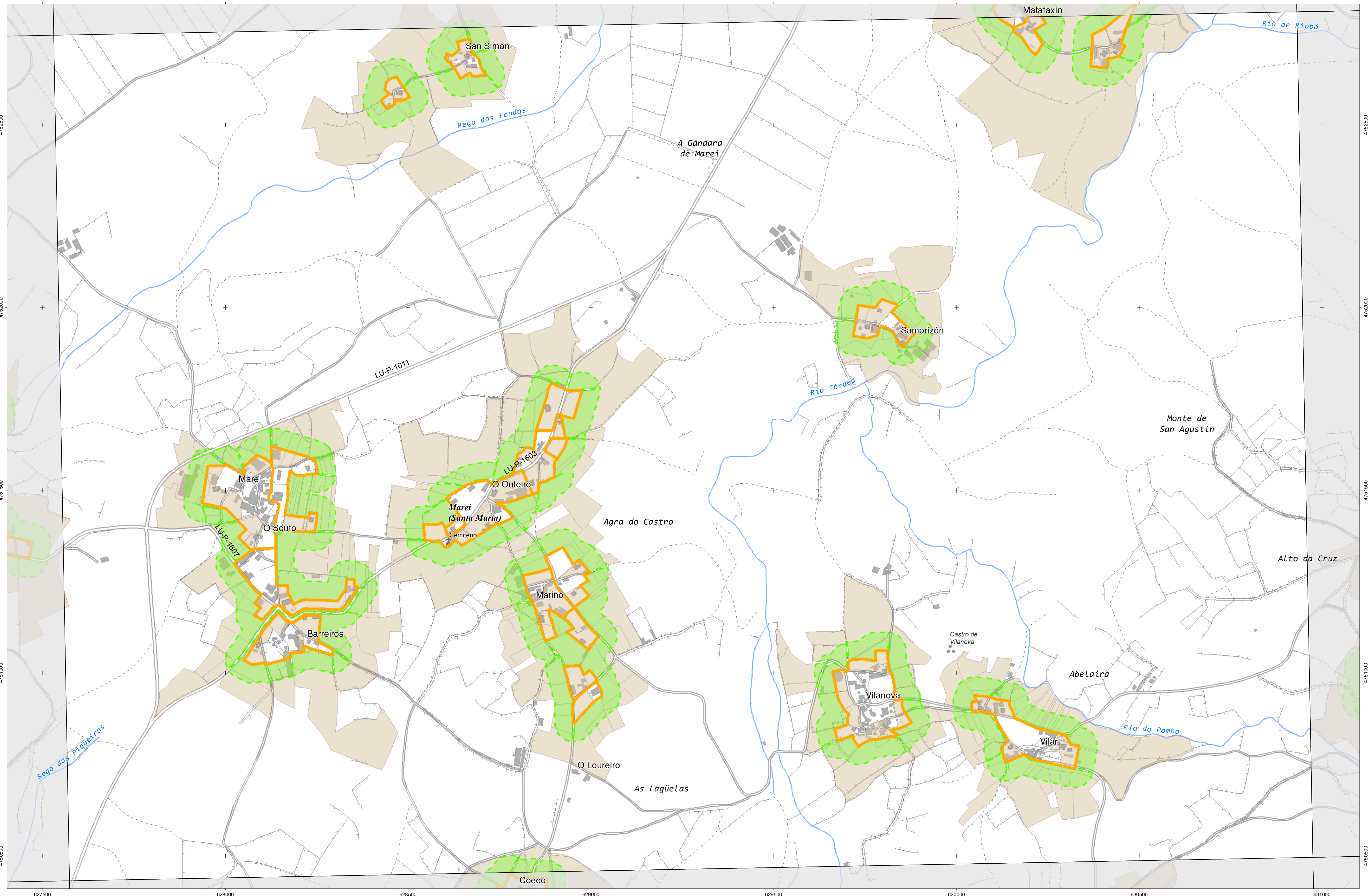
Plano Nº 0098A-0304	Referencia Catastral	Superficie (m ²)	Superficie Afectada (m ²)	Porcentaxe Afectada
	27014A05100218	3416,73	486,06	14,23%
	27014A05100223	2817,02	29,61	1,05%
	27014A05100224	4891,30	3076,88	62,91%
	27014A05100225	2511,10	1381,29	55,01%
	27014A05100226	4038,87	3992,80	98,86%
	27014A05100227	3894,94	195,64	5,02%
	27014A05100228	3171,27	2169,75	68,42%
	27014A05100229	2931,47	387,94	13,23%
	27014A05100230	5273,13	3508,05	66,53%
	27014A05100231	4062,61	673,10	16,57%
	27014A05100232	2298,27	1177,24	51,22%
	27014A05100233	6104,15	5632,17	92,27%
	27014A05100235	11543,24	6057,85	52,48%
	27014A05100236	8088,19	975,37	12,06%
	27014A05100242	34635,71	4441,44	12,82%
	27014A05100247	11062,45	1142,04	10,32%
	27014A05100248	904,56	94,56	10,45%
	27014A05100250	1202,77	974,51	81,02%
	27014A05100258	1062,87	368,00	34,62%
	27014A05100267	1138,58	897,15	78,80%
	27014A05100276	56,04	55,29	98,66%
	27014A05100277	96,17	71,21	74,05%
	27014A05100281	1035,25	57,52	5,56%
	27014A05100285	250,75	250,75	100,00%
	27014A05100286	960,63	944,79	98,35%
	27014A05100287	1364,28	565,59	41,46%
	27014A05100288	11427,45	4371,43	38,25%
	27014A05100293	340,40	104,87	30,81%
	27014A05100294	474,77	428,02	90,15%
	27014A07800113	65079,12	7792,53	11,97%
	27014A07800185	16075,36	2551,03	15,87%
	27014A07800188	2437,42	2189,30	89,82%
	27014A07800189	4834,01	2278,25	47,13%
	27014A07800193	3116,75	1277,92	41,00%
	27014A07900001	15879,88	9289,59	58,50%
	27014A07900002	5124,74	3957,58	77,22%
	27014A07900003	29290,76	17,21	0,06%
	27014A07900005	7420,67	783,83	10,56%
	27014A07900008	1378,11	1363,56	98,94%
	27014A07900009	6053,89	1809,90	29,90%
	27014A07900014	17367,70	159,63	0,92%
	27014A07900016	6216,08	3733,64	60,06%
	27014A07900017	9133,32	4593,23	50,29%
	27014A07900028	22343,00	5966,14	26,70%
	27014A07900029	17647,22	9607,08	54,44%

Plano Nº 0098A-0304	Referencia Catastral	Superficie (m ²)	Superficie Afectada (m ²)	Porcentaxe Afectada
	27014A07900031	38603,10	6600,17	17,10%
	27014A07900032	18398,14	6583,63	35,78%
	27014A07900034	34284,74	3481,01	10,15%
	27014A07900050	7407,04	4341,73	58,62%
	27014A07900051	6326,19	2926,84	46,27%
	27014A07900061	8328,02	2400,72	28,83%
	27014A07900062	3491,78	6,82	0,20%
	27014A08000001	1145,67	410,38	35,82%
	27014A08000002	1655,97	913,25	55,15%
	27014A08000003	1750,12	1581,36	90,36%
	27014A08000004	5357,01	2400,51	44,81%
	27014A08000005	514,26	514,26	100,00%
	27014A08000006	1291,40	1234,36	95,58%
	27014A08000007	422,25	422,26	100,00%
	27014A08000008	4153,15	2495,57	60,09%
	27014A08000009	2810,91	2585,56	91,98%
	27014A08000010	951,52	185,70	19,52%
	27014A08000011	18433,91	1680,42	9,12%
	27014A08000014	8276,88	3556,88	42,97%
	27014A08000015	7686,29	1707,18	22,21%
	27014A08000016	6290,13	1435,79	22,83%
	27014A08000017	4046,76	3592,24	88,77%
	27014A08000018	3316,94	3316,92	100,00%
	27014A08000019	2256,51	2256,51	100,00%
	27014A08000020	4765,76	355,54	7,46%
	27014A08000022	10333,12	6062,69	58,67%
	27014A08000023	2929,09	1369,52	46,76%
	27014A08000024	2678,51	1191,53	44,49%
	27014A08000025	8756,75	4468,31	51,03%
	27014A08000026	922,05	649,04	70,39%
	27014A08000027	1858,52	614,05	33,04%
	27014A08000028	10100,51	856,26	8,48%
	27014A08000030	3746,59	229,77	6,13%
	27014A08000032	636,45	14,71	2,31%
	27014A08000033	1409,96	1409,52	99,97%
	27014A08000034	848,06	846,14	99,77%
	27014A08000035	4247,47	95,81	2,26%
	27014A08000037	676,82	658,27	97,26%
	27014A08000038	308,78	120,54	39,04%
	27014A08000039	614,87	372,63	60,60%
	27014A08000040	4500,76	2944,65	65,43%
	27014A08000044	1425,17	1256,00	88,13%
	27014A08000047	35950,62	6053,52	16,84%
	27014A08000097	2698,16	1197,34	44,38%
	27014A08000098	2361,13	1032,21	43,72%

Plano Nº 0098A-0304	Referencia Catastral	Superficie (m ²)	Superficie Afectada (m ²)	Porcentaxe Afectada
	27014A08000099	8601,08	5258,42	61,14%
	27014A08000101	9674,04	7205,96	74,49%
	27014A08000102	22200,56	657,31	2,96%
	27014A08000103	18800,18	3880,80	20,64%
	27014A08000104	8875,59	2575,84	29,02%
	27014A08000105	8039,82	1795,05	22,33%
	27014A08000108	2450,44	1048,95	42,81%
	27014A08000109	13777,44	2258,22	16,39%
	27014A08000111	10201,15	5321,47	52,17%
	27014A08000113	4673,34	3155,73	67,53%
	27014A08000115	2888,33	2145,18	74,27%
	27014A08000116	8000,91	5307,66	66,34%
	27014A08000117	6521,92	1280,13	19,63%
	27014A08000120	94947,62	7146,42	7,53%
	27014A08000127	4634,87	1878,63	40,53%
	27014A08000129	9834,77	4625,00	47,03%
	27014A08000133	3954,50	1263,77	31,96%
	27014A08000134	1580,40	510,93	32,33%
	27014A08000135	2557,01	1734,30	67,83%
	27014A08000136	2206,14	1027,50	46,57%
	27014A08000137	4762,61	2168,03	45,52%
	27014A08000139	1794,84	335,75	18,71%
	27014A08000140	2291,60	314,70	13,73%
	27014A08000141	1888,95	433,35	22,94%
	27014A08000143	946,79	252,98	26,72%
	27014A08000144	3400,42	552,98	16,26%
	27014A08000147	1617,94	443,87	27,43%
	27014A08000148	1160,40	88,13	7,59%
	27014A08000149	1326,50	477,83	36,02%
	27014A08000150	1646,38	489,31	29,72%
	27014A08000151	1017,45	408,91	40,19%
	27014A08000152	880,36	376,75	42,80%
	27014A08000153	3783,52	2158,36	57,05%
	27014A08000154	575,62	335,06	58,21%
	27014A08000155	1658,87	540,56	32,59%
	27014A08000156	1174,92	1048,41	89,23%
	27014A08000157	1453,65	88,57	6,09%
	27014A08000158	1261,33	525,32	41,65%
	27014A08000163	500,01	392,94	78,58%
	27014A08000165	4088,99	2720,70	66,54%
	27014A08000166	5481,82	624,19	11,39%
	27014A08000168	1049,73	574,96	54,77%
	27014A08100003	1943,08	476,60	24,53%
	27014A08100004	5616,09	3796,24	67,60%
	27014A08100014	8889,19	60,47	0,68%

Plano Nº 0098A-0304	Referencia Catastral	Superficie (m ²)	Superficie Afectada (m ²)	Porcentaxe Afectada
	27014A08100015	9270,52	1065,64	11,49%
	27014A08100129	4619,06	2624,57	56,82%
	27014A08100137	1568,56	1402,80	89,43%
	27014A08200068	16729,78	4419,66	26,42%
	27014A08200069	18239,29	5587,44	30,63%
	27014A08200070	12712,06	2998,41	23,59%
	27014A08300006	5326,31	2820,24	52,95%
	27014A08300009	7548,37	192,68	2,55%
	27014A08300014	3311,66	82,47	2,49%
	27014A08300019	274,97	272,71	99,18%
	27014A08300020	856,43	856,43	100,00%
	27014A08300022	4437,48	2822,28	63,60%
	27014A08300025	2130,89	718,98	33,74%
	27014A08300026	1846,40	1842,94	99,81%
	27014A08300028	5360,14	5358,47	99,97%
	27014A08300031	1819,01	55,90	3,07%
	27014A08300032	2056,27	229,87	11,18%
	27014A08300035	16325,27	3200,37	19,60%
	27014A08300039	496,66	260,53	52,46%
	27014A08300040	880,21	481,45	54,70%
	27014A08300042	1053,23	644,37	61,18%
	27014A08300043	726,54	455,21	62,66%
	27014A08300044	1581,71	1145,22	72,40%
	27014A08300045	1828,54	824,36	45,08%
	27014A08300046	5442,40	1661,49	30,53%
	27014A08300047	3441,62	1242,12	36,09%
	27014A08300048	1883,56	679,16	36,06%
	27014A08300050	11653,62	3303,46	28,35%
	27014A08300051	5961,93	2941,49	49,34%
	27014A08300054	4945,39	1261,46	25,51%
	27014A08300055	423,78	423,78	100,00%
	27014A08300056	2670,85	28,64	1,07%
	27014A08300065	2906,61	1367,09	47,03%
	27014A08300066	3071,45	1766,48	57,51%
	27014A08300068	3810,35	1066,89	28,00%
	27014A08300069	1681,94	648,96	38,58%
	27014A08300070	4091,99	1770,21	43,26%
	27014A08300071	8950,41	4777,61	53,38%
	27014A08400105	19814,27	4746,13	23,95%
	27014A08400108	4665,65	3906,22	83,72%
	27014A08500003	121470,50	5430,67	4,47%
	27014A11200025	28519,61	6309,61	22,12%
	27014A11200036	2604,48	1918,08	73,65%
	27014A11200038	10860,19	3948,00	36,35%
	27014A11200057	15110,06	3852,36	25,50%

Plano Nº 0098A-0304	Referencia Catastral	Superficie (m²)	Superficie Afectada (m²)	Porcentaxe Afectada
	27014A11400039	22618,28	8952,77	39,58%
	27014A11500090	5277,74	2525,28	47,85%



INSTITUTO IET DE ESTUDIOS DE TERRITORIO
 Cartografía elaborada polo Instituto de Estudos do Territorio

CARTOGRAFÍA DAS FAIXAS SECUNDARIAS DE XESTIÓN DE BIOMASA

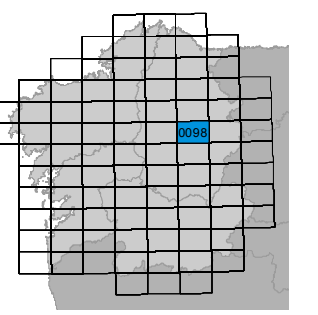
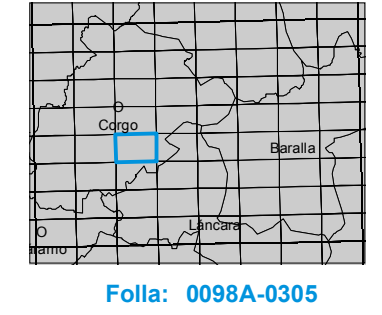
- Parcelas afectadas
- Faixa Protección 50m
- Delimitación Automática
- Solo de Nucleo Rural
- Solo Urbano
- Solo Urbanizable

Parcelas afectadas por faixas de 50 metros entorno a núcleos

Coordenadas das esquinas da folla

UTM ED50 Fuso 29		Xeográficas ETRS89		
x	y	Longitude	Latitude	
1	627654,5	4752959,0	-7,26,15,0	42,55,00,0
2	631055,3	4753023,0	-7,23,45,0	42,55,00,0
3	631099,4	4750709,5	-7,23,45,0	42,53,45,0
4	627697,4	4750645,5	-7,26,15,0	42,53,45,0

Proxección U.T.M. Fuso 29
 Elipsóide GRS80
 Sistema de referencia ETRS89



Folla: 0098A-0305

Plano Nº 0098A-0305	Referencia Catastral	Superficie (m ²)	Superficie Afectada (m ²)	Porcentaxe Afectada
	27014A07900028	22343,00	5966,14	26,70%
	27014A07900029	17647,22	9607,08	54,44%
	27014A07900031	38603,10	6600,17	17,10%
	27014A07900032	18398,14	6583,63	35,78%
	27014A07900061	8328,02	2400,72	28,83%
	27014A11200017	9847,23	5372,86	54,56%
	27014A11200025	28519,61	6309,61	22,12%
	27014A11200036	2604,48	1918,08	73,65%
	27014A11200038	10860,19	3948,00	36,35%
	27014A11200042	11016,86	4520,94	41,04%
	27014A11200050	36997,71	5028,40	13,59%
	27014A11200057	15110,06	3852,36	25,50%
	27014A11200084	1155,87	155,96	13,49%
	27014A11200085	4686,76	3148,50	67,18%
	27014A11200128	186,76	186,76	100,00%
	27014A11200130	31993,18	5694,32	17,80%
	27014A11200134	1580,85	736,24	46,57%
	27014A11210057	7787,70	4391,85	56,39%
	27014A11400006	18118,22	516,43	2,85%
	27014A11400007	6486,30	2659,69	41,00%
	27014A11400009	5395,50	4206,06	77,95%
	27014A11400010	5266,26	359,59	6,83%
	27014A11400013	14075,96	966,21	6,86%
	27014A11400016	4155,43	2137,95	51,45%
	27014A11400039	22618,28	8952,77	39,58%
	27014A11500030	131438,72	14084,40	10,72%
	27014A11500056	4045,72	1863,04	46,05%
	27014A11500057	8528,20	369,96	4,34%
	27014A11500068	6296,35	4081,09	64,82%
	27014A11500069	709,96	709,96	100,00%
	27014A11500070	13054,48	6862,46	52,57%
	27014A11500077	725,86	725,20	99,91%
	27014A11500078	690,61	690,61	100,00%
	27014A11500079	2379,46	2367,02	99,48%
	27014A11500080	9139,70	2341,46	25,62%
	27014A11500081	4213,02	1887,05	44,79%
	27014A11500088	12577,14	2102,90	16,72%
	27014A11500090	5277,74	2525,28	47,85%
	27014A11500093	11757,46	4378,98	37,24%
	27014A11500098	616,22	130,00	21,10%
	27014A11800001	5468,49	3247,29	59,38%
	27014A11800004	558,63	558,59	99,99%
	27014A11800005	680,89	674,32	99,04%
	27014A11800006	2111,50	1084,16	51,35%
	27014A11800007	850,33	850,33	100,00%

Plano Nº 0098A-0305	Referencia Catastral	Superficie (m ²)	Superficie Afectada (m ²)	Porcentaxe Afectada
	27014A11800009	1076,79	836,84	77,72%
	27014A11800010	1182,98	966,67	81,71%
	27014A11800011	7053,54	1742,06	24,70%
	27014A11800017	4924,74	1096,78	22,27%
	27014A11800029	11194,53	57,17	0,51%
	27014A11900001	10258,73	3409,34	33,23%
	27014A11900002	26845,78	2876,28	10,71%
	27014A11900117	16403,29	1518,97	9,26%
	27014A12000001	2128,72	2060,65	96,80%
	27014A12000002	3325,85	2737,75	82,32%
	27014A12000004	7927,35	3893,59	49,12%
	27014A12000014	7846,25	3200,52	40,79%
	27014A12000015	2090,35	934,26	44,69%
	27014A12000047	3976,48	229,93	5,78%
	27014A12000049	5993,02	2779,73	46,38%
	27014A12000051	1261,41	281,83	22,34%
	27014A12000052	1963,80	1604,57	81,71%
	27014A12000053	1706,76	63,79	3,74%
	27014A12000054	266,82	98,85	37,05%
	27014A12000069	215,33	152,98	71,04%
	27014A12000070	1387,02	1027,46	74,08%
	27014A12000071	477,36	476,17	99,75%
	27014A12000072	2978,13	1253,78	42,10%
	27014A12000074	884,42	732,77	82,85%
	27014A12000075	355,55	314,53	88,46%
	27014A12000076	294,92	45,66	15,48%
	27014A12000077	2282,67	1228,22	53,81%
	27014A12000078	1185,37	638,05	53,83%
	27014A12000079	524,98	282,19	53,75%
	27014A12000080	396,13	214,99	54,27%
	27014A12000081	1056,94	605,10	57,25%
	27014A12000082	844,17	512,47	60,71%
	27014A12000083	464,25	281,77	60,69%
	27014A12000084	1006,98	631,71	62,73%
	27014A12000086	2955,81	1697,75	57,44%
	27014A12100079	4218,62	50,77	1,20%
	27014A12100081	14568,15	6334,56	43,48%
	27014A12100082	624,65	621,43	99,48%
	27014A12100086	3259,94	2074,01	63,62%
	27014A12100088	2855,12	1912,42	66,98%
	27014A12100089	2640,84	52,40	1,98%
	27014A12100151	4007,26	28,55	0,71%
	27014A12100154	3498,84	1576,63	45,06%
	27014A12100155	1037,26	871,97	84,07%
	27014A12100160	2573,07	1767,69	68,70%

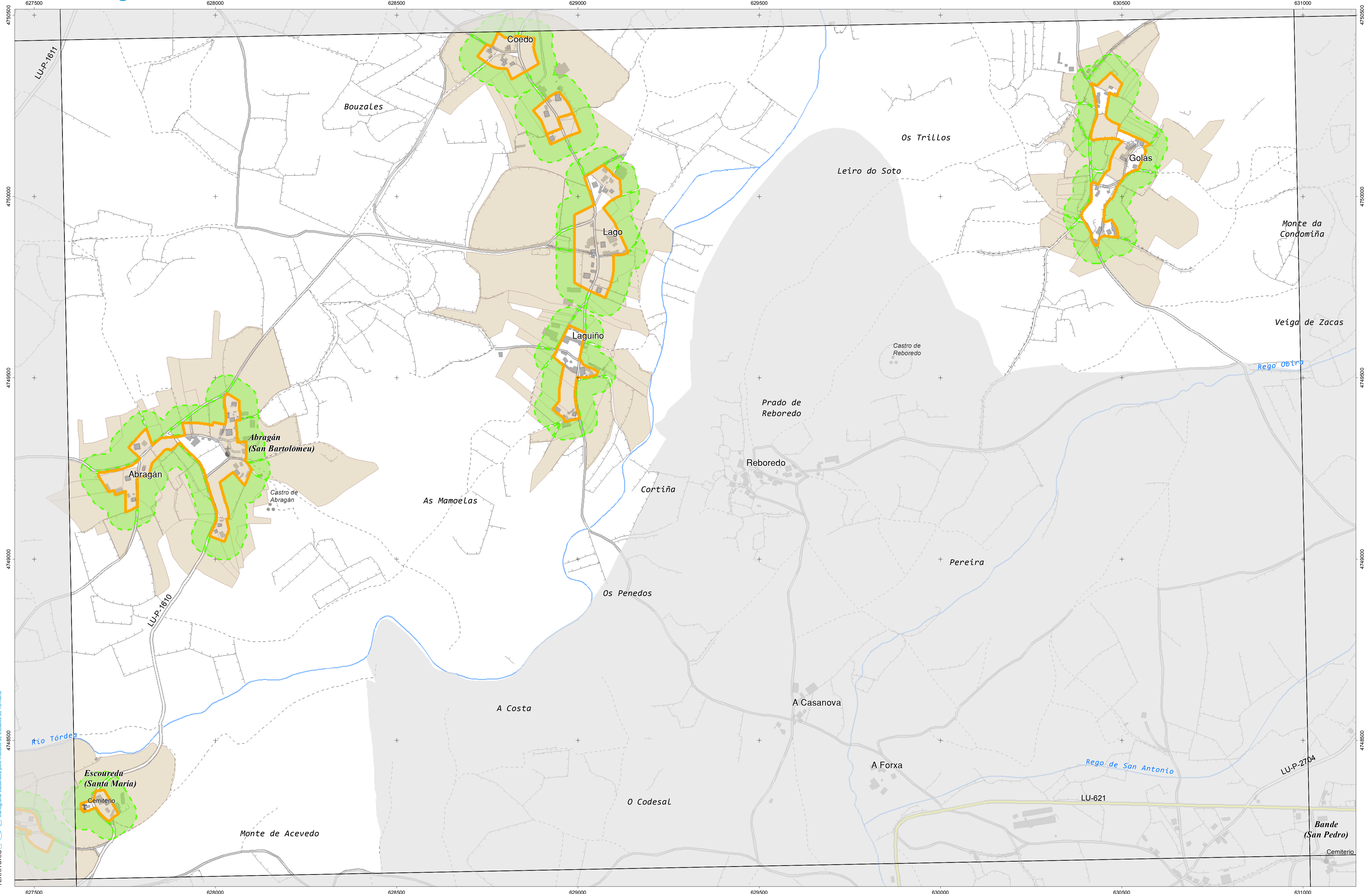
Plano Nº 0098A-0305	Referencia Catastral	Superficie (m ²)	Superficie Afectada (m ²)	Porcentaxe Afectada
	27014A12100163	5706,88	886,14	15,53%
	27014A12100167	3361,96	657,34	19,55%
	27014A12100169	1554,59	812,01	52,23%
	27014A12100170	332,06	309,80	93,30%
	27014A12100171	1346,19	1089,49	80,93%
	27014A12100172	2979,99	2979,99	100,00%
	27014A12100176	1663,12	524,05	31,51%
	27014A12100182	4550,07	2839,39	62,40%
	27014A12100183	2376,84	1189,33	50,04%
	27014A12100184	2356,62	1434,59	60,87%
	27014A12100185	1057,64	394,94	37,34%
	27014A12100214	1139,73	698,98	61,33%
	27014A12200002	6810,98	285,55	4,19%
	27014A12200003	11345,64	3173,81	27,97%
	27014A12200005	28718,60	7619,63	26,53%
	27014A12200009	1362,15	97,92	7,19%
	27014A12200061	1395,78	229,94	16,47%
	27014A12200062	1954,67	673,72	34,47%
	27014A12200066	5189,86	2365,02	45,57%
	27014A12200067	865,72	865,51	99,98%
	27014A12200068	16512,35	6042,73	36,60%
	27014A12200072	7983,03	4464,13	55,92%
	27014A12200073	2937,16	2937,15	100,00%
	27014A12200074	1405,65	1215,75	86,49%
	27014A12200075	555,29	299,13	53,87%
	27014A12200079	1344,75	1328,73	98,81%
	27014A12200080	565,82	565,82	100,00%
	27014A12200081	1620,14	248,11	15,31%
	27014A12200083	729,88	728,58	99,82%
	27014A12200085	3545,71	1157,87	32,66%
	27014A12200087	2525,26	2118,48	83,89%
	27014A12200120	966,65	88,59	9,16%
	27014A12200156	502,60	500,99	99,68%
	27014A12200157	491,28	445,86	90,75%
	27014A12200158	777,09	776,97	99,98%
	27014A12200159	253,19	248,95	98,33%
	27014A12200160	179,75	179,75	100,00%
	27014A12200162	180,44	106,82	59,20%
	27014A12200167	13528,06	4818,82	35,62%
	27014A12200169	1760,14	1737,78	98,73%
	27014A12200170	3602,21	1371,86	38,08%
	27014A12200172	3145,04	1205,86	38,34%
	27014A12200173	8011,80	158,46	1,98%
	27014A12200174	2876,84	1837,42	63,87%
	27014A12200175	1542,24	412,14	26,72%

Plano Nº 0098A-0305	Referencia Catastral	Superficie (m ²)	Superficie Afectada (m ²)	Porcentaxe Afectada
	27014A12200176	8330,54	6040,40	72,51%
	27014A12200177	3325,82	119,07	3,58%
	27014A12200179	4732,24	3975,92	84,02%
	27014A12200180	2117,27	1505,37	71,10%
	27014A12200181	2761,86	651,22	23,58%
	27014A12200191	6252,31	3014,82	48,22%
	27014A12200201	2187,74	1020,80	46,66%
	27014A12200203	1996,82	301,10	15,08%
	27014A12200204	2039,52	560,83	27,50%
	27014A12200205	1833,71	477,23	26,03%
	27014A12200209	14257,55	4485,76	31,46%
	27014A12200211	4679,90	2310,90	49,38%
	27014A12200212	1647,37	1641,46	99,64%
	27014A12200213	1475,69	675,66	45,79%
	27014A12200214	2174,80	83,52	3,84%
	27014A12200215	1200,07	917,41	76,45%
	27014A12200216	1209,16	1209,16	100,00%
	27014A12200225	11359,19	901,01	7,93%
	27014A12200230	4183,50	2286,35	54,65%
	27014A12200231	3753,03	38,87	1,04%
	27014A12200261	5137,10	3240,72	63,08%
	27014A12200262	9245,17	5592,97	60,50%
	27014A12200263	3952,39	1935,05	48,96%
	27014A12200272	1730,92	206,05	11,90%
	27014A12200275	1953,82	462,22	23,66%
	27014A12200297	2292,41	215,71	9,41%
	27014A12200301	21327,18	3937,91	18,46%
	27014A12200306	6662,74	2481,02	37,24%
	27014A12200313	2339,80	186,50	7,97%
	27014A12200314	1157,12	560,67	48,45%
	27014A12300003	1097,55	1097,55	100,00%
	27014A12300004	1182,60	1158,30	97,95%
	27014A12300005	36,02	35,20	97,72%
	27014A12300006	98,69	46,47	47,09%
	27014A12300024	2190,74	1904,06	86,91%
	27014A12300026	1091,51	1091,51	100,00%
	27014A12300028	5474,94	2494,81	45,57%
	27014A12300031	3802,04	1665,13	43,80%
	27014A12300033	2680,96	1256,85	46,88%
	27014A12300034	2190,50	1423,53	64,99%
	27014A12300035	2450,40	200,47	8,18%
	27014A12300039	11106,81	2166,28	19,50%
	27014A12300068	15953,35	1242,74	7,79%
	27014A12300069	3024,12	1772,01	58,60%
	27014A12300070	8509,09	190,94	2,24%

Plano Nº 0098A-0305	Referencia Catastral	Superficie (m ²)	Superficie Afectada (m ²)	Porcentaxe Afectada
	27014A12300071	5777,65	2513,48	43,50%
	27014A12300072	4430,44	342,54	7,73%
	27014A12300073	4087,50	2822,25	69,05%
	27014A12300074	7268,98	2162,63	29,75%
	27014A12300075	4790,24	4692,35	97,96%
	27014A12300078	666,03	644,11	96,71%
	27014A12300079	1805,21	1784,69	98,86%
	27014A12300081	932,94	76,26	8,17%
	27014A12300083	19156,97	3926,84	20,50%
	27014A12300089	15386,06	16,99	0,11%
	27014A12300116	592,35	456,64	77,09%
	27014A12300117	884,88	884,88	100,00%
	27014A12300118	562,15	562,15	100,00%
	27014A12300119	546,33	535,33	97,99%
	27014A12300121	380,14	295,44	77,72%
	27014A12300122	377,63	377,63	100,00%
	27014A12300123	3108,90	1339,68	43,09%
	27014A12300127	632,57	129,33	20,45%
	27014A12300277	2249,70	923,31	41,04%
	27014A12300281	455,81	72,18	15,84%
	27014A12300282	683,37	683,34	100,00%
	27014A12300283	136,89	106,89	78,09%
	27014A12400010	42693,04	18841,76	44,13%
	27014A12400011	35464,23	9044,09	25,50%
	27014A12400017	2326,06	521,90	22,44%
	27014A12400018	10574,04	55,44	0,52%
	27014A12400065	3463,20	106,61	3,08%
	27014A12400076	11390,23	4454,97	39,11%
	27014A12400105	275,37	68,00	24,69%
	27014A12400111	278,45	177,68	63,81%
	27014A12400112	893,53	853,19	95,49%
	27014A12400114	871,13	871,14	100,00%
	27014A12400115	3595,31	537,13	14,94%
	27014A12400121	9900,03	5555,72	56,12%
	27014A12400122	2380,33	1439,59	60,48%
	27014A12400123	665,17	169,31	25,45%
	27014A12400151	10228,72	2036,33	19,91%
	27014A12400179	737,46	703,25	95,36%
	27014A12400180	765,18	752,34	98,32%
	27014A12400181	407,84	390,85	95,83%
	27014A12400182	950,12	935,90	98,50%
	27014A12400183	1103,29	1084,59	98,31%
	27014A12400184	4898,74	2740,68	55,95%
	27014A12400185	1317,14	960,10	72,89%
	27014A12400186	3316,56	2198,83	66,30%

Plano Nº 0098A-0305	Referencia Catastral	Superficie (m ²)	Superficie Afectada (m ²)	Porcentaxe Afectada
	27014A12400187	1855,93	1557,84	83,94%
	27014A12400188	2996,74	2462,53	82,17%
	27014A12400190	63,48	39,93	62,89%
	27014A12400191	4377,79	1189,79	27,18%
	27014A12400208	2470,08	1774,18	71,83%
	27014A12400213	7866,94	4767,15	60,60%
	27014A12400214	12787,67	4119,46	32,21%
	27014A12400215	2963,91	1395,44	47,08%
	27014A12400216	3493,06	1077,63	30,85%
	27014A12400219	1884,98	193,37	10,26%
	27014A12400220	427,81	316,93	74,08%
	27014A12400221	2079,11	1889,33	90,87%
	27014A12400225	1912,99	985,47	51,51%
	27014A12400226	1484,91	337,86	22,75%
	27014A12400229	2501,57	957,88	38,29%
	27014A12400230	4231,86	976,13	23,07%
	27014A12400233	1017,70	1017,70	100,00%
	27014A12400234	2858,26	2030,48	71,04%
	27014A12400235	6463,93	1378,30	21,32%
	27014A12400236	5136,80	5124,38	99,76%
	27014A12400237	85,46	85,46	100,00%
	27014A12400238	19413,86	12191,15	62,80%
	27014A12400240	3884,85	985,69	25,37%
	27014A12400241	5512,79	3203,15	58,10%
	27014A12400242	1429,83	825,05	57,70%
	27014A12400243	840,76	199,03	23,67%
	27014A12400244	861,36	716,77	83,21%
	27014A12400245	600,16	600,16	100,00%
	27014A12400253	1990,97	1473,19	73,99%
	27014A12400254	588,48	588,48	100,00%
	27014A12400255	1762,10	1758,28	99,78%
	27014A12400256	2009,15	813,77	40,50%
	27014A12400257	1731,47	308,80	17,83%
	27014A12400260	6011,75	4099,83	68,20%
	27014A12400262	5199,59	2180,77	41,94%
	27014A12800002	2357,19	558,35	23,69%
	27014A12800003	1256,72	219,94	17,50%
	27014A12800009	1950,93	1618,49	82,96%
	27014A12800010	1336,51	1336,48	100,00%
	27014A12800011	6527,95	5628,44	86,22%
	27014A12800015	32906,31	495,38	1,51%
	27014A12800017	4122,23	193,93	4,70%
	27014A12800018	7261,95	4787,37	65,92%
	27014A12800039	9056,76	2052,04	22,66%
	27014A12800082	6899,29	1578,14	22,87%

Plano Nº 0098A-0305	Referencia Catastral	Superficie (m²)	Superficie Afectada (m²)	Porcentaxe Afectada
	27014A12800083	3524,28	381,64	10,83%
	27014A12800084	8529,34	7035,52	82,49%
	27014A12800085	5213,57	1172,75	22,49%
	27014A12800086	9762,94	51,81	0,53%
	27014A12800095	3125,47	2396,32	76,67%
	27014A12800096	1880,48	659,41	35,07%
	27014A12800097	106,29	86,35	81,24%
	27014A12800098	958,11	686,81	71,68%
	27014A12800101	4564,37	301,99	6,62%
	27014A12800102	3579,70	3185,37	88,98%
	27014A12800121	213,19	213,19	100,00%
	27014A12800123	6660,18	1216,20	18,26%
	27014A12800125	2209,91	598,35	27,08%
	27014A12800127	1195,83	1100,64	92,04%
	27014A12800129	2232,38	1249,71	55,98%
	27014A12800130	669,92	177,25	26,46%
	27014A12800131	883,50	205,34	23,24%
	27014A12800136	1158,39	1153,81	99,60%
	27014A12800137	271,50	269,12	99,12%
	27014A12800138	153,75	153,75	100,00%
	27014A12800140	38423,54	9661,39	25,14%
	27014A12800142	3487,91	3134,92	89,88%
	27014A12800143	4588,81	1253,21	27,31%
	27014A12800154	5931,13	4205,38	70,90%
	27014A12800155	4841,65	2012,83	41,57%
	27014A12800156	13976,96	4775,88	34,17%
	27014A12800169	2090,64	670,99	32,09%
	27014A12800182	9136,80	769,81	8,43%
	27014A12900007	54222,67	17709,65	32,66%
	27014A12900038	8066,48	793,83	9,84%
	27014A12900053	2278,92	2033,79	89,24%
	27014A12900054	1513,69	1439,65	95,11%
	27014A12900056	4565,59	2851,39	62,45%
	27014A12900057	3653,61	3117,04	85,31%



CARTOGRAFÍA DAS FAIXAS SECUNDARIAS DE XESTIÓN DE BIOMASA

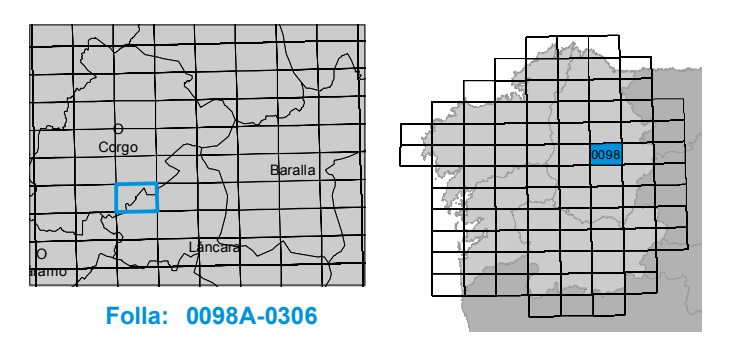
- Parcelas afectadas
- Faixa Protección 50m
- Delimitación Automática
- Solo de Nucleo Rural
- Solo Urbano
- Solo Urbanizable

Parcelas afectadas por faixas de 50 metros entorno a núcleos

Coordenadas das esquinas da folla

UTM ED50 Fuso 29		Xeográficas ETRS89		
x	y	Longitude	Latitude	
1	627697,4	4750645,5	-7:26:15,0	42:53:45,0
2	631099,4	4750709,5	-7:23:45,0	42:53:45,0
3	631143,5	4748396,0	-7:23:45,0	42:52:30,0
4	627740,4	4748332,0	-7:26:15,0	42:52:30,0

Proxección U.T.M. Fuso 29
Escala de GRIS0
Sistema de referencia ETRS89



Plano Nº 0098A-0306	Referencia Catastral	Superficie (m ²)	Superficie Afectada (m ²)	Porcentaje Afectada
	000500200PH24H	6,84	6,84	100,00%
	000900200PH24H	47,00	47,00	100,00%
	001600300PH35A	65,79	65,79	100,00%
	002000500PH25B	24,00	24,00	100,00%
	27014A11800066	238,64	44,95	18,84%
	27014A11800067	5660,12	2678,10	47,32%
	27014A11800069	1072,98	1072,98	100,00%
	27014A11800070	3386,67	3081,44	90,99%
	27014A11800072	4986,82	1736,13	34,81%
	27014A11800103	4174,83	9,56	0,23%
	27014A11800104	1075,73	357,74	33,26%
	27014A11800105	890,69	428,88	48,15%
	27014A11800115	6879,73	966,75	14,05%
	27014A11800116	2010,94	1316,08	65,45%
	27014A11800119	1441,21	1441,21	100,00%
	27014A11800120	1241,88	598,49	48,19%
	27014A11800121	2447,41	1124,94	45,96%
	27014A11800125	5782,96	2070,42	35,80%
	27014A11800129	3050,87	1343,78	44,05%
	27014A11800130	3263,48	3233,46	99,08%
	27014A11800131	2899,16	606,77	20,93%
	27014A11800132	265,78	265,78	100,00%
	27014A11800133	600,60	589,70	98,19%
	27014A11800138	1233,29	1217,83	98,75%
	27014A11800139	643,57	643,56	100,00%
	27014A11800140	432,14	432,14	100,00%
	27014A11800141	17849,15	2074,22	11,62%
	27014A11800171	3324,85	287,41	8,64%
	27014A11800191	6291,08	1316,59	20,93%
	27014A11800193	1123,16	44,19	3,93%
	27014A11800194	1247,72	1069,71	85,73%
	27014A11800195	1082,34	1082,34	100,00%
	27014A11800196	2362,64	2201,25	93,17%
	27014A11800197	265,08	265,08	100,00%
	27014A11800199	572,69	572,69	100,00%
	27014A11800206	7900,26	4057,87	51,36%
	27014A11800209	1071,95	913,54	85,22%
	27014A11800211	1533,12	1380,07	90,02%
	27014A11800212	1891,21	168,05	8,89%
	27014A11800213	2555,53	2441,78	95,55%
	27014A11800214	2533,93	2418,45	95,44%
	27014A11800215	7100,61	377,79	5,32%
	27014A11800216	3750,54	987,51	26,33%
	27014A11800221	2798,05	20,14	0,72%
	27014A11800351	127,57	108,45	85,02%

Plano Nº 0098A-0306	Referencia Catastral	Superficie (m ²)	Superficie Afectada (m ²)	Porcentaxe Afectada
	27014A11800352	101,95	101,95	100,00%
	27014A12100008	13978,15	433,15	3,10%
	27014A12100009	9579,56	982,22	10,25%
	27014A12100010	1288,97	1174,74	91,14%
	27014A12100012	6463,59	5798,17	89,70%
	27014A12100013	3693,08	890,96	24,13%
	27014A12100014	4885,82	28,11	0,58%
	27014A12100015	3362,53	2769,18	82,35%
	27014A12100017	633,99	629,70	99,32%
	27014A12100018	293,49	293,49	100,00%
	27014A12100019	1310,08	976,05	74,50%
	27014A12100020	5828,57	2615,67	44,88%
	27014A12100024	2593,75	1082,53	41,74%
	27014A12100025	7118,31	2621,79	36,83%
	27014A12100030	2195,17	1240,95	56,53%
	27014A12100032	4293,42	2289,47	53,33%
	27014A12100045	7892,66	1111,08	14,08%
	27014A12100047	9132,86	3618,76	39,62%
	27014A12100048	4265,77	1020,89	23,93%
	27014A12100049	2914,25	2845,69	97,65%
	27014A12100050	3469,01	1081,70	31,18%
	27014A12100054	5771,09	3141,86	54,44%
	27014A12100057	5753,85	3815,17	66,31%
	27014A12100210	261,79	261,79	100,00%
	27014A12100212	1503,29	627,31	41,73%
	27014A12100215	3879,52	1563,54	40,30%
	27014A12100221	23,05	23,05	100,00%
	27014A12700070	25210,35	3214,72	12,75%
	27014A12700082	1851,82	500,46	27,03%
	27014A12700084	5095,23	944,26	18,53%
	27014A12700091	2254,08	1492,38	66,21%
	27014A12700093	5716,39	2504,43	43,81%
	27014A12700094	1429,60	1427,59	99,86%
	27014A12700097	13803,31	10237,61	74,17%
	27014A12700101	6900,66	891,36	12,92%
	27014A12700119	4183,21	2872,92	68,68%
	27014A12700120	3430,03	1920,87	56,00%
	27014A12700121	1120,81	370,88	33,09%
	27014A12700122	864,41	864,21	99,98%
	27014A12800154	5931,13	4205,38	70,90%
	27014A12800155	4841,65	2012,83	41,57%
	27014A12800156	13976,96	4775,88	34,17%
	27014A12800169	2090,64	670,99	32,09%
	27014A12900002	2810,71	1061,93	37,78%
	27014A12900003	19279,45	10976,25	56,93%

Plano Nº 0098A-0306	Referencia Catastral	Superficie (m ²)	Superficie Afectada (m ²)	Porcentaxe Afectada
	27014A12900004	1345,49	93,31	6,94%
	27014A12900006	399,84	128,28	32,08%
	27014A12900007	54222,67	17709,65	32,66%
	27014A12900009	10925,38	6252,18	57,23%
	27014A12900010	8868,29	6514,02	73,45%
	27014A12900012	4407,77	205,51	4,66%
	27014A12900013	17768,96	8241,76	46,38%
	27014A12900019	10209,94	2333,26	22,85%
	27014A12900023	46945,51	793,55	1,69%
	27014A12900024	9527,33	6887,37	72,29%
	27014A13000001	496,17	263,72	53,15%
	27014A13000002	1422,45	882,16	62,02%
	27014A13000003	5286,28	785,56	14,86%
	27014A13000004	883,48	502,90	56,92%
	27014A13000008	19639,18	3175,31	16,17%
	27014A13000009	1852,06	301,91	16,30%
	27014A13000012	1777,22	1451,61	81,68%
	27014A13000037	6239,82	2101,22	33,67%
	27014A13000039	375,23	373,03	99,41%
	27014A13000059	41943,73	8185,76	19,52%
	27014A13100001	1853,53	1840,51	99,30%
	27014A13100002	3118,81	800,47	25,67%
	27014A13100003	3734,89	2233,16	59,79%
	27014A13100004	2392,78	2392,78	100,00%
	27014A13100005	1706,87	943,81	55,29%
	27014A13100006	5558,42	985,27	17,73%
	27014A13100007	3382,89	3087,32	91,26%
	27014A13100008	8140,69	2195,84	26,97%
	27014A13100009	6868,02	4391,60	63,94%
	27014A13100010	1464,03	1464,03	100,00%
	27014A13100011	9261,74	712,67	7,69%
	27014A13100022	5266,71	255,37	4,85%
	27014A13100024	1042,39	8,98	0,86%
	27014A13100027	3670,36	1587,09	43,24%
	27014A13100028	2885,79	2287,27	79,26%
	27014A13100029	12067,65	4417,43	36,61%
	27014A13100030	3213,79	1327,37	41,30%
	27014A13100031	10540,29	7641,93	72,50%
	27014A13100033	1358,79	191,91	14,12%
	27014A13100061	33437,03	1989,24	5,95%
	27014A13100120	2277,49	475,97	20,90%
	27014A13100121	6484,18	404,66	6,24%
	27014A13100123	2153,21	2040,19	94,75%
	27014A13100124	609,13	607,57	99,74%
	27014A13100125	662,39	89,78	13,55%

Plano Nº 0098A-0306	Referencia Catastral	Superficie (m²)	Superficie Afectada (m²)	Porcentaxe Afectada
	27014A13100126	402,22	402,22	100,00%
	27014A13100128	1703,99	1255,06	73,65%
	27014A13100129	8973,48	431,13	4,80%
	27014A13100137	2977,98	1473,13	49,47%
	27014A13100138	7018,81	3481,59	49,60%
	27014A13100140	2606,54	1507,26	57,83%
	27014A13100141	2162,70	1791,40	82,83%
	27014A13100142	1821,07	1200,08	65,90%
	27014A13100203	12155,64	3243,20	26,68%
	27014A13100222	20068,29	6953,35	34,65%
	27014A13100229	23380,70	5321,45	22,76%
	27014A13200112	28655,78	7439,25	25,96%
	27014A13200118	9716,39	2533,17	26,07%
	27014A13200119	31942,02	5707,76	17,87%
	27014A13200120	16705,09	11530,16	69,02%
	27014A13200121	1064,16	992,32	93,25%
	27014A13300211	18135,36	4848,83	26,74%
	27014A13300213	6903,26	2985,11	43,24%
	27014A13300216	5358,36	2050,47	38,27%
	27014A13300217	2753,68	196,03	7,12%
	27014A13300229	3869,07	1379,16	35,65%
	27014A13400047	25750,38	8625,09	33,50%
	27014A16500008	6767,31	2932,12	43,33%
	27014A16500023	23391,55	1682,57	7,19%
	27014A16500024	4379,55	3491,98	79,73%
	27014A16500025	6666,70	6491,65	97,37%
	27014A16500029	2370,43	2142,67	90,39%
	27014A16500030	671,69	510,13	75,95%
	27014A16500031	3238,90	628,56	19,41%
	27014A16500033	4742,59	2150,70	45,35%
	27014A16500052	13237,19	1620,64	12,24%



INSTITUTO IET DE ESTUDIOS DO TERRITORIO
 Cartografía elaborada polo Instituto de Estudos do Territorio

CARTOGRAFÍA DAS FAIXAS SECUNDARIAS DE XESTIÓN DE BIOMASA

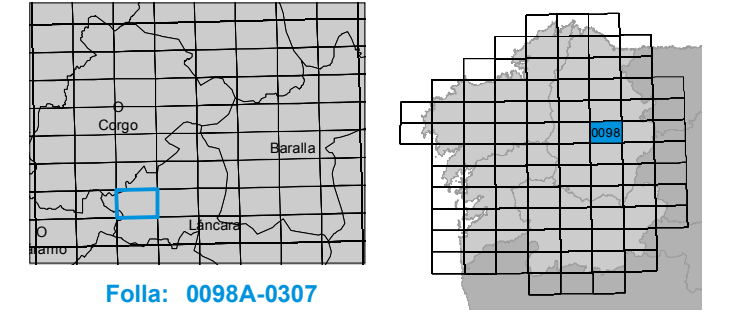
- Parcelas afectadas
- Faixa Protección 50m
- Delimitación Automática
- Solo de Nucleo Rural
- Solo Urbano
- Solo Urbanizable

Parcelas afectadas por faixas de 50 metros entorno a núcleos

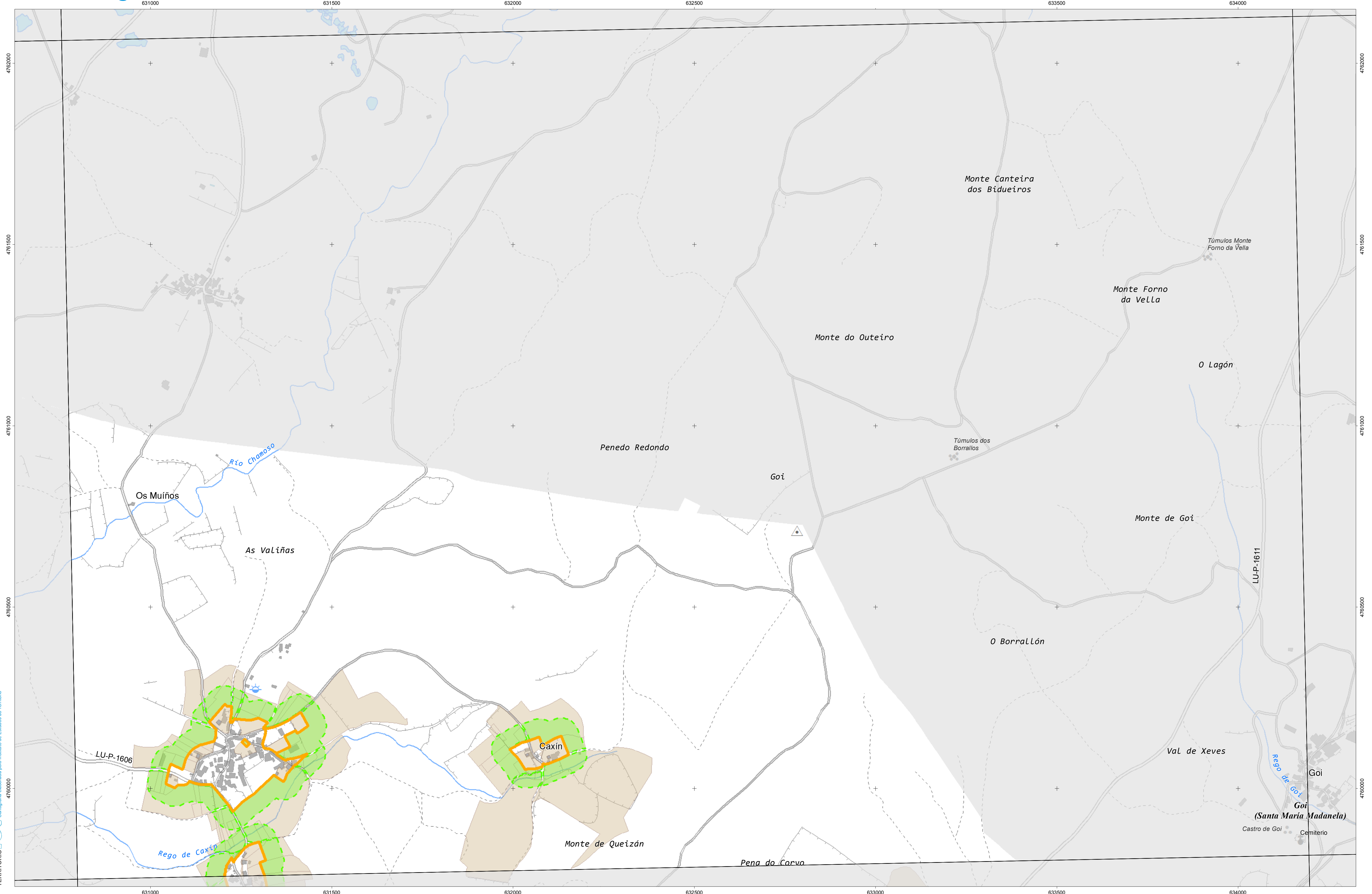
Coordenadas das esquinas da folla

UTM ED50 Fuso 29	Xeográficas ETRS89	
	Longitude	Latitude
1 627740,4	4748332,0	-7:26:15,0 42:52:30,0
2 631143,5	4748396,0	-7:23:45,0 42:52:30,0
3 631187,6	4746082,5	-7:23:45,0 42:51:15,0
4 627783,3	4746018,5	-7:26:15,0 42:51:15,0

Proxección U.T.M. Fuso 29
 Elipsóide GRS80
 Sistema de referencia ETRS89



Referencia Catastral	Superficie (m ²)	Superficie Afectada (m ²)	Porcentaxe Afectada
27014A13400047	25750,38	8625,09	33,50%



CARTOGRAFÍA DAS FAIXAS SECUNDARIAS DE XESTIÓN DE BIOMASA

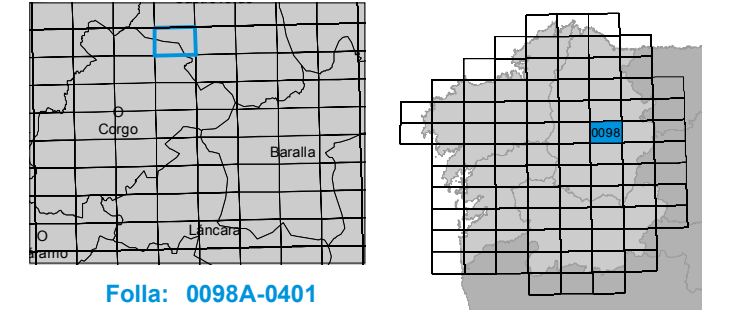
- Parcelas afectadas
- Faixa Protección 50m
- Delimitación Automática
- Solo de Nucleo Rural
- Solo Urbano
- Solo Urbanizable

Parcelas afectadas por faixas de 50 metros entorno a núcleos

Coordenadas das esquinas da folla

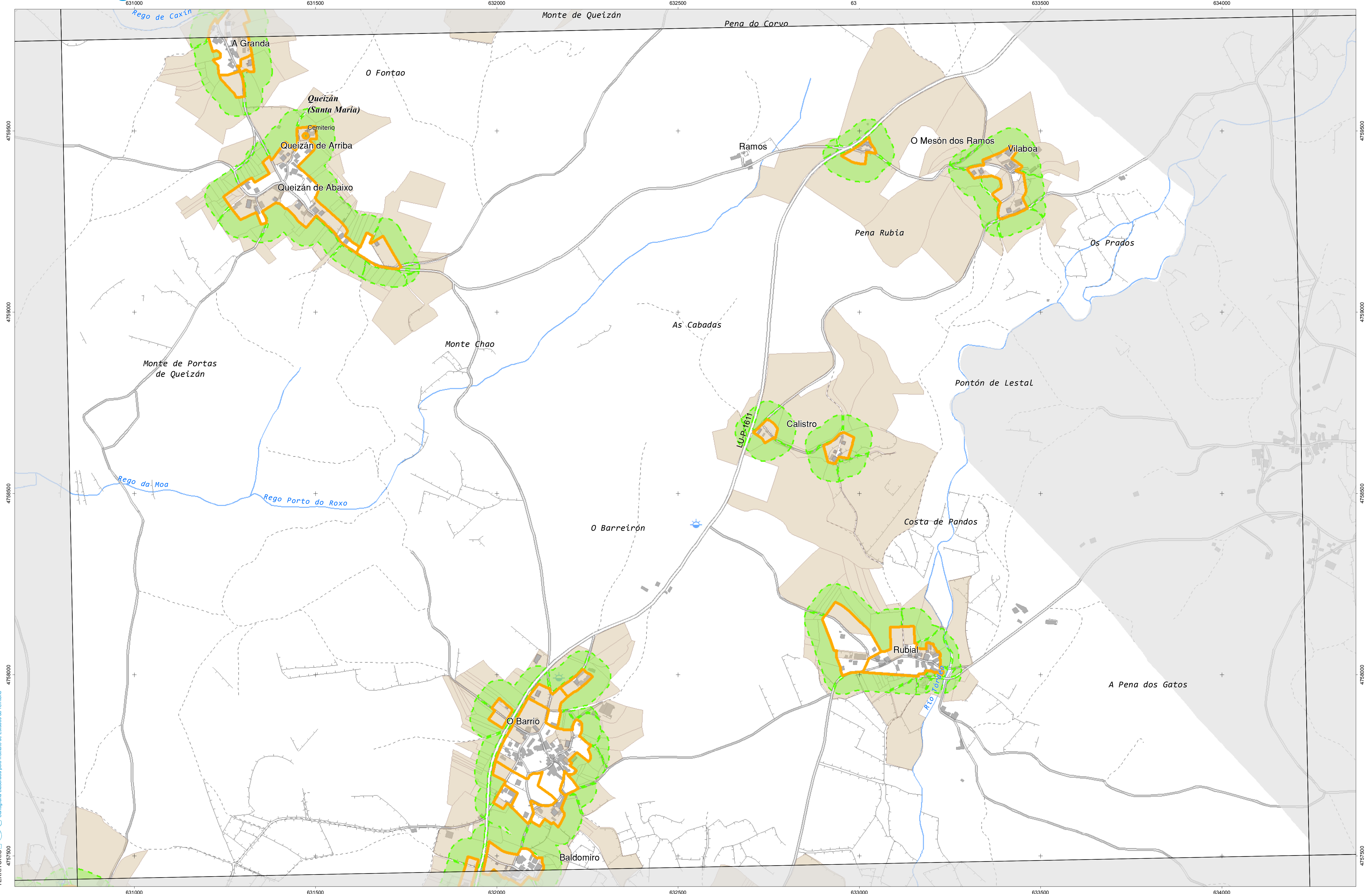
UTM ED50 Fuso 29		Xeográficas ETRS89	
x	y	Longitude	Latitude
630878,7	4762277,1	-7:23:45,0	43:00:00,0
634274,9	4762342,8	-7:21:15,0	43:00:00,0
634320,2	4760026,3	-7:21:15,0	42:58:45,0
630922,9	4759965,6	-7:23:45,0	42:58:45,0

Proxección U.T.M. Fuso 29
 Elipsóide GRS80
 Sistema de referencia ETRS89



Plano Nº 0098A-0401	Referencia Catastral	Superficie (m ²)	Superficie Afectada (m ²)	Porcentaxe Afectada
	002202200PH36A	26,00	26,00	100,00%
	27014A04300076	4970,00	1156,94	23,28%
	27014A04300077	6276,01	3250,13	51,79%
	27014A04300078	1930,98	608,33	31,50%
	27014A04300079	877,94	877,94	100,00%
	27014A04300081	6551,77	1291,52	19,71%
	27014A04300212	4944,96	1095,65	22,16%
	27014A04300213	1837,69	859,98	46,80%
	27014A04300217	5134,71	3735,21	72,74%
	27014A04300220	1577,15	879,54	55,77%
	27014A04300222	1610,07	1173,00	72,85%
	27014A04300223	1468,09	1468,09	100,00%
	27014A04300224	1966,21	990,01	50,35%
	27014A04400113	10244,92	4726,88	46,14%
	27014A04400115	1379,67	1228,41	89,04%
	27014A04400118	920,11	920,11	100,00%
	27014A04400119	743,78	712,39	95,78%
	27014A04400120	1369,09	495,61	36,20%
	27014A04400147	1127,69	594,96	52,76%
	27014A04400149	553,04	124,45	22,50%
	27014A04400150	472,09	185,43	39,28%
	27014A04400151	384,36	384,36	100,00%
	27014A04400152	288,73	288,73	100,00%
	27014A04400153	1651,97	1651,52	99,97%
	27014A04400154	555,57	465,48	83,79%
	27014A04400156	595,00	418,06	70,26%
	27014A04400157	1505,33	1307,68	86,87%
	27014A04400158	599,42	100,83	16,82%
	27014A04400160	397,12	397,12	100,00%
	27014A04400161	776,84	47,31	6,09%
	27014A04400163	1465,86	625,96	42,70%
	27014A04400164	2808,67	2305,00	82,07%
	27014A04400165	1147,68	1147,68	100,00%
	27014A04400166	268,37	262,43	97,79%
	27014A04400168	5498,95	4193,49	76,26%
	27014A04500002	1909,31	199,56	10,45%
	27014A04500009	25095,41	12842,74	51,18%
	27014A04500012	2973,89	1364,37	45,88%
	27014A04500013	2077,14	2067,52	99,54%
	27014A04500014	31030,26	6910,53	22,27%
	27014A04500032	680,39	301,62	44,33%
	27014A04500033	878,24	875,23	99,66%
	27014A04500034	9124,41	2056,51	22,54%
	27014A04500071	4552,05	1576,57	34,63%
	27014A04500072	5852,86	2255,52	38,54%

Plano Nº 0098A-0401	Referencia Catastral	Superficie (m²)	Superficie Afectada (m²)	Porcentaxe Afectada
	27014A04500073	5612,75	2548,19	45,40%
	27014A04500074	1285,01	231,37	18,01%
	27014A04500075	1135,41	1034,67	91,13%
	27014A04500076	1615,30	1605,74	99,41%
	27014A04500082	5228,38	1840,10	35,19%
	27014A04500084	889,02	889,02	100,00%
	27014A04500087	2408,25	372,37	15,46%
	27014A04500088	487,33	95,05	19,50%
	27014A04500089	728,38	728,38	100,00%
	27014A04500090	5933,29	2506,86	42,25%
	27014A04500091	2344,87	1306,11	55,70%
	27014A04500092	4212,10	1026,09	24,36%
	27014A04500093	370,63	57,64	15,55%
	27014A04500094	601,28	244,69	40,69%
	27014A04500105	371,51	371,51	100,00%
	27014A04500106	510,62	506,11	99,12%
	27014A04500107	39741,54	1596,54	4,02%
	27014A04600002	3594,28	1203,80	33,49%
	27014A04600003	2973,15	2358,63	79,33%
	27014A04600004	1529,04	1392,38	91,06%
	27014A04600007	834,58	108,60	13,01%
	27014A04600008	1431,42	1088,06	76,01%
	27014A04600009	1153,44	1055,92	91,55%
	27014A04600010	2256,89	2256,90	100,00%
	27014A04600017	1461,50	517,59	35,42%
	27014A04600195	16576,18	7306,18	44,08%
	27014A04600197	5671,09	2212,09	39,01%
	27014A04600199	54270,89	6113,51	11,26%



CARTOGRAFÍA DAS FAIXAS SECUNDARIAS DE XESTIÓN DE BIOMASA

	Parcelas afectadas		Solo de Nucleo Rural
	Faixa Protección 50m		Solo Urbano
	Delimitación Automática		Solo Urbanizable

Parcelas afectadas por faixas de 50 metros entorno a núcleos

Coordenadas das esquinas da folla

UTM ED50 Fuso 29	X	Y	Xeográficas ETRS89	Longitude	Latitude
1	630922,9	4759963,6	-7,23,45,0	42,58,45,0	
2	634320,2	4760029,3	-7,21,15,0	42,58,45,0	
3	634365,5	4757715,6	-7,21,15,0	42,57,30,0	
4	630967,0	4757650,1	-7,23,45,0	42,57,30,0	

Proxección U.T.M. Fuso 29
 Elipsóide GRS80
 Sistema de referencia ETRS89

Folla: 0098A-0402

Plano Nº 0098A-0402	Referencia Catastral	Superficie (m ²)	Superficie Afectada (m ²)	Porcentaje Afectada
	000200700PH35G	6,00	6,00	100,00%
	000200800PH35G	1615,08	155,10	9,60%
	000700200PH35G	517,42	517,42	100,00%
	001800500PH35G	111,66	9,20	8,24%
	001900800PH35G	353,89	89,09	25,17%
	002301000PH35G	491,82	225,36	45,82%
	002302100PH35G	154,99	57,56	37,13%
	002302200PH35G	6,20	6,20	100,00%
	27014A03800163	1624,48	7,56	0,47%
	27014A03800165	844,00	75,12	8,90%
	27014A03800166	1229,89	220,72	17,95%
	27014A03800167	1075,04	875,23	81,41%
	27014A03800169	1008,08	967,08	95,93%
	27014A03800170	714,67	713,35	99,82%
	27014A03800171	899,05	481,60	53,57%
	27014A03800172	1118,12	893,13	79,88%
	27014A03800173	352,42	352,42	100,00%
	27014A03800174	421,19	197,61	46,92%
	27014A03800175	598,75	270,79	45,22%
	27014A03800176	1405,49	998,20	71,02%
	27014A03800179	1868,00	599,12	32,07%
	27014A03800184	8252,84	5074,71	61,49%
	27014A03800187	879,81	879,61	99,98%
	27014A03800188	1943,22	791,11	40,71%
	27014A04400168	5498,95	4193,49	76,26%
	27014A04400172	5452,50	2469,86	45,30%
	27014A04400177	1527,76	372,16	24,36%
	27014A04400178	4341,27	490,70	11,30%
	27014A04400180	5951,82	603,72	10,14%
	27014A04400181	1263,62	301,63	23,87%
	27014A04400182	4927,70	2036,39	41,33%
	27014A04400183	445,22	385,73	86,64%
	27014A04400188	12300,49	4786,61	38,91%
	27014A04400189	492,64	448,07	90,95%
	27014A04400194	4917,18	382,08	7,77%
	27014A04500070	8284,57	1082,33	13,06%
	27014A04500071	4552,05	1576,57	34,63%
	27014A04500072	5852,86	2255,52	38,54%
	27014A04500073	5612,75	2548,19	45,40%
	27014A04500107	39741,54	1596,54	4,02%
	27014A04500112	3842,37	3573,55	93,00%
	27014A04500115	1877,41	212,62	11,33%
	27014A04500116	15304,17	7628,11	49,84%
	27014A04500118	367,10	340,91	92,86%
	27014A04500120	908,87	908,87	100,00%

Plano Nº 0098A-0402	Referencia Catastral	Superficie (m ²)	Superficie Afectada (m ²)	Porcentaxe Afectada
	27014A04500122	1410,49	643,68	45,64%
	27014A04500124	524,50	524,50	100,00%
	27014A04500125	529,83	529,83	100,00%
	27014A04500127	539,01	539,01	100,00%
	27014A04500128	435,84	435,68	99,96%
	27014A04500129	575,01	568,26	98,83%
	27014A04500130	634,70	630,17	99,29%
	27014A04500134	362,18	362,18	100,00%
	27014A04500144	328,15	88,47	26,96%
	27014A04500146	1138,25	1109,01	97,43%
	27014A04500147	4646,47	1742,89	37,51%
	27014A04500154	14873,97	3239,69	21,78%
	27014A04500157	665,79	569,78	85,58%
	27014A04500158	603,48	578,37	95,84%
	27014A04500159	2268,26	39,01	1,72%
	27014A04500160	3534,50	3491,46	98,78%
	27014A04500161	887,96	783,32	88,22%
	27014A04500162	2116,91	1777,87	83,98%
	27014A04500163	7542,49	4804,43	63,70%
	27014A04500164	775,68	303,42	39,12%
	27014A04500165	607,53	61,98	10,20%
	27014A04500167	620,92	59,20	9,53%
	27014A04500169	127,74	29,47	23,07%
	27014A04500170	253,70	132,96	52,41%
	27014A04500171	1147,17	821,75	71,63%
	27014A04500172	924,65	809,73	87,57%
	27014A04500173	1015,32	898,07	88,45%
	27014A04500174	1122,74	1026,24	91,40%
	27014A04500175	1694,15	1518,24	89,62%
	27014A04500180	914,82	757,52	82,81%
	27014A04500205	24313,34	6590,23	27,11%
	27014A04500209	3699,52	512,61	13,86%
	27014A04500212	1298,66	4,57	0,35%
	27014A04500213	616,30	175,03	28,40%
	27014A04500221	8365,54	4575,93	54,70%
	27014A04600174	42242,20	3606,28	8,54%
	27014A04600176	1175,65	430,99	36,66%
	27014A04700002	1987,77	460,93	23,19%
	27014A04700033	17800,06	721,27	4,05%
	27014A04700098	2573,60	1266,48	49,21%
	27014A04700115	8547,84	1461,88	17,10%
	27014A04700201	5152,51	4495,61	87,25%
	27014A04700202	11844,07	7477,06	63,13%
	27014A04700203	1514,66	104,81	6,92%
	27014A04700206	4614,63	192,34	4,17%

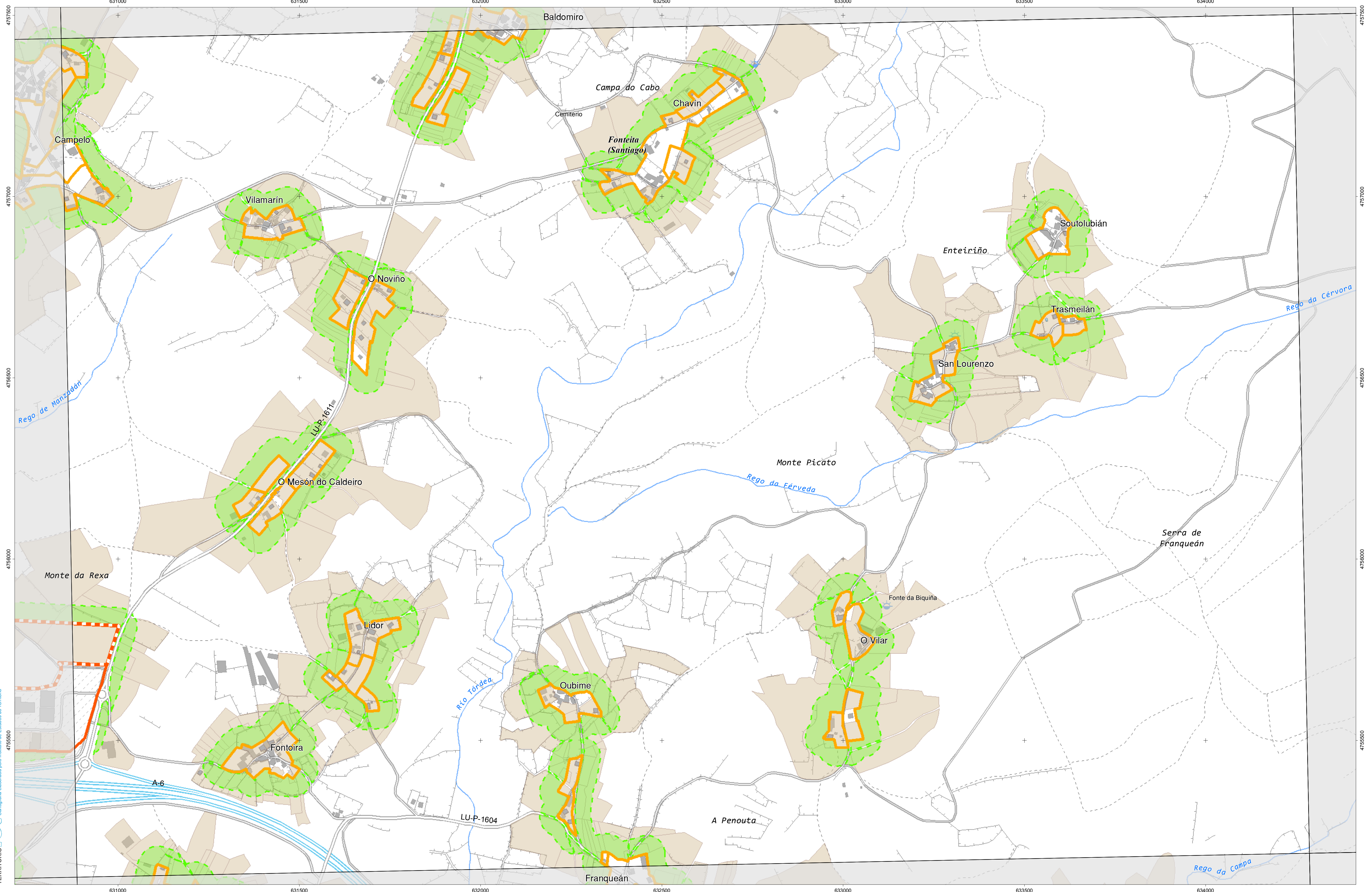
Plano Nº 0098A-0402	Referencia Catastral	Superficie (m ²)	Superficie Afectada (m ²)	Porcentaxe Afectada
	27014A04700207	4540,21	733,82	16,16%
	27014A04700208	3158,02	805,29	25,50%
	27014A04700223	1611,01	922,49	57,26%
	27014A04700224	384,10	292,04	76,03%
	27014A04800001	9900,51	5842,93	59,02%
	27014A04800009	2813,25	1184,11	42,09%
	27014A04800010	1252,46	446,55	35,65%
	27014A04800011	4411,49	3612,35	81,88%
	27014A04800015	793,34	664,15	83,72%
	27014A04800019	1731,55	41,05	2,37%
	27014A04800027	2996,64	1963,86	65,54%
	27014A04800028	1226,06	579,66	47,28%
	27014A04800029	3428,03	2353,87	68,67%
	27014A04800030	1707,03	1650,67	96,70%
	27014A04800031	458,11	19,60	4,28%
	27014A04800037	479,09	479,09	100,00%
	27014A04800038	723,33	723,33	100,00%
	27014A04800039	1014,31	1011,04	99,68%
	27014A04800040	1390,99	1259,70	90,56%
	27014A04800041	1028,58	819,81	79,70%
	27014A04800043	2367,45	76,60	3,24%
	27014A04800048	13507,99	704,44	5,21%
	27014A04800269	11004,71	675,06	6,13%
	27014A04800339	3461,06	1684,63	48,67%
	27014A04800342	2353,41	211,89	9,00%
	27014A04800345	2320,39	1382,12	59,56%
	27014A04800351	6644,83	3499,10	52,66%
	27014A04800352	1607,43	967,67	60,20%
	27014A04800353	1628,47	544,66	33,45%
	27014A04800354	5599,85	317,05	5,66%
	27014A04800355	3922,00	1238,47	31,58%
	27014A04800365	3471,80	1249,74	36,00%
	27014A04800366	1220,58	5,83	0,48%
	27014A04800367	830,96	128,71	15,49%
	27014A04800368	2028,54	1423,22	70,16%
	27014A04800369	802,28	398,29	49,64%
	27014A04800373	1319,94	161,20	12,21%
	27014A04800375	1220,00	1187,81	97,36%
	27014A04800376	942,73	841,69	89,28%
	27014A04800377	1466,59	131,04	8,93%
	27014A04800379	848,11	832,54	98,16%
	27014A04800381	738,03	234,71	31,80%
	27014A04800383	1598,31	1150,98	72,01%
	27014A04800385	1687,95	434,38	25,73%
	27014A04800389	3200,18	280,03	8,75%

Plano Nº 0098A-0402	Referencia Catastral	Superficie (m ²)	Superficie Afectada (m ²)	Porcentaxe Afectada
	27014A04800390	806,97	493,63	61,17%
	27014A04800407	6914,80	1057,04	15,29%
	27014A04800408	5052,98	50,88	1,01%
	27014A04800411	2120,07	998,37	47,09%
	27014A04800412	383,78	80,23	20,90%
	27014A04800413	666,82	139,08	20,86%
	27014A04800414	625,82	136,70	21,84%
	27014A04800415	912,33	249,29	27,32%
	27014A04800416	290,15	282,00	97,19%
	27014A04800417	124,19	124,19	100,00%
	27014A04800418	1417,84	890,25	62,79%
	27014A04800438	281,94	281,94	100,00%
	27014A04800441	1176,97	1176,99	100,00%
	27014A04800442	652,11	652,11	100,00%
	27014A04800452	196,88	60,00	30,47%
	27014A04800453	414,93	414,94	100,00%
	27014A04800455	271,78	271,78	100,00%
	27014A04800456	212,44	212,44	100,00%
	27014A04900066	29245,04	4958,64	16,96%
	27014A04900069	7362,16	1983,03	26,94%
	27014A04900292	10757,99	4933,50	45,86%
	27014A04900294	1749,14	1227,09	70,15%
	27014A04900296	4693,88	2064,23	43,98%
	27014A04900297	1307,64	518,41	39,64%
	27014A05300006	2651,15	507,41	19,14%
	27014A05300007	237,55	232,92	98,05%
	27014A05300008	994,95	992,62	99,77%
	27014A05300031	1348,76	725,97	53,82%
	27014A05300032	7155,36	6800,15	95,04%
	27014A05300033	1521,74	1521,74	100,00%
	27014A05300034	4531,28	2006,17	44,27%
	27014A05300035	5881,68	3415,02	58,06%
	27014A05400027	4153,59	323,38	7,79%
	27014A05400028	5870,90	253,47	4,32%
	27014A05400029	4249,05	932,43	21,94%
	27014A05400030	2110,69	833,29	39,48%
	27014A05400113	566,91	544,25	96,00%
	27014A05400115	1478,79	178,51	12,07%
	27014A05400116	742,34	348,15	46,90%
	27014A05400117	1987,74	1749,35	88,01%
	27014A05400118	307,80	307,81	100,00%
	27014A05400120	4359,33	4222,12	96,85%
	27014A05400122	1866,63	56,30	3,02%
	27014A05400124	1422,99	577,40	40,58%
	27014A05400125	2478,53	2187,18	88,25%

Plano Nº 0098A-0402	Referencia Catastral	Superficie (m ²)	Superficie Afectada (m ²)	Porcentaxe Afectada
	27014A05400141	209,75	209,75	100,00%
	27014A05400142	142,42	142,42	100,00%
	27014A05400149	1169,80	1169,80	100,00%
	27014A05400150	98,11	43,22	44,05%
	27014A05400151	530,48	421,63	79,48%
	27014A05400152	1714,21	1411,33	82,33%
	27014A05400153	134,24	130,46	97,18%
	27014A05400154	45,87	44,83	97,72%
	27014A05400155	53,06	53,06	100,00%
	27014A05400156	42,73	42,73	100,00%
	27014A05400157	24,11	24,11	100,00%
	27014A05400158	65,79	65,79	100,00%
	27014A05400159	78,93	78,93	100,00%
	27014A05400160	19,61	19,61	100,00%
	27014A05400161	21,79	21,79	100,00%
	27014A05400162	38,53	38,53	100,00%
	27014A05400163	18,83	18,83	100,00%
	27014A05400164	31,13	31,13	100,00%
	27014A05400165	20,10	20,10	100,00%
	27014A05400166	278,22	278,22	100,00%
	27014A05400167	43,87	43,87	100,00%
	27014A05400168	34,15	34,15	100,00%
	27014A05400169	15,72	15,72	100,00%
	27014A05400170	22,21	22,21	100,00%
	27014A05400171	125,49	125,49	100,00%
	27014A05400172	72,27	72,27	100,00%
	27014A05400173	64,67	64,67	100,00%
	27014A05400175	3985,89	1708,29	42,86%
	27014A05400182	172,21	172,21	100,00%
	27014A05400184	1778,09	1056,74	59,43%
	27014A05400185	3997,61	3046,31	76,20%
	27014A05400188	3791,18	66,33	1,75%
	27014A05400189	15721,34	145,45	0,93%
	27014A05400207	464,19	464,19	100,00%
	27014A05400208	498,56	476,94	95,66%
	27014A05400211	3212,79	3092,75	96,26%
	27014A05400212	646,41	646,41	100,00%
	27014A05400216	1312,82	1022,37	77,88%
	27014A05400218	1905,94	1905,72	99,99%
	27014A05400219	1118,20	1110,99	99,36%
	27014A05400220	453,81	412,21	90,83%
	27014A05400221	560,93	560,93	100,00%
	27014A05400222	291,28	291,28	100,00%
	27014A05400223	331,43	331,43	100,00%
	27014A05400224	208,47	208,09	99,82%

Plano Nº 0098A-0402	Referencia Catastral	Superficie (m ²)	Superficie Afectada (m ²)	Porcentaxe Afectada
	27014A05400225	233,08	233,08	100,00%
	27014A05400226	516,60	361,10	69,90%
	27014A05400239	5624,02	2523,03	44,86%
	27014A05400240	257,93	250,84	97,25%
	27014A05400242	7649,23	4691,26	61,33%
	27014A05400245	2164,15	2118,52	97,89%
	27014A05400247	341,30	341,30	100,00%
	27014A05400248	110,02	110,02	100,00%
	27014A05400249	3392,09	3392,09	100,00%
	27014A05400250	3362,61	2095,57	62,32%
	27014A05400251	1321,78	1308,08	98,96%
	27014A05400252	659,65	551,39	83,59%
	27014A05400256	5214,10	3460,03	66,36%
	27014A05400276	767,37	50,97	6,64%
	27014A05400277	11043,94	30,22	0,27%
	27014A05400278	484,75	16,14	3,33%
	27014A05400316	7991,52	1752,16	21,93%
	27014A05400448	35285,17	3795,70	10,76%
	27014A05400471	108,88	108,88	100,00%
	27014A05400478	1807,78	1580,12	87,41%
	27014A05400479	326,16	326,16	100,00%
	27014A05400480	324,09	324,09	100,00%
	27014A05400481	313,46	313,46	100,00%
	27014A05400482	64,89	64,89	100,00%
	27014A05400483	57,63	57,63	100,00%
	27014A05400484	81,32	81,32	100,00%
	27014A05400485	26,03	26,03	100,00%
	27014A05400488	15,06	15,06	100,00%
	27014A05400489	29,09	29,09	100,00%
	27014A05400490	6,51	6,51	100,00%
	27014A05500007	17673,95	5904,57	33,41%
	27014A05500009	7969,74	3766,76	47,26%
	27014A05500016	3815,19	462,70	12,13%
	27014A05500017	554,14	89,40	16,13%
	27014A05500040	8391,51	1032,45	12,30%
	27014A05500044	5177,79	3343,54	64,57%
	27014A05500050	2635,23	159,28	6,04%
	27014A05500051	2609,46	1740,39	66,70%
	27014A05500055	4192,46	3364,18	80,24%
	27014A05500056	475,82	141,70	29,78%
	27014A05500057	4152,39	3070,23	73,94%
	27014A05500059	7205,97	5224,69	72,51%
	27014A05500060	3414,57	441,58	12,93%
	27014A05500061	2861,94	913,66	31,92%
	27014A05500064	7961,32	5465,89	68,66%

Plano Nº 0098A-0402	Referencia Catastral	Superficie (m ²)	Superficie Afectada (m ²)	Porcentaxe Afectada
	27014A05500098	26096,26	4359,51	16,71%
	27014A05500099	20504,91	912,93	4,45%
	27014A05500105	1761,20	84,11	4,78%
	27014A05500106	1436,40	449,56	31,30%
	27014A05500108	31314,37	8830,38	28,20%
	27014A05500112	31216,39	8,21	0,03%
	27014A05500113	26683,13	241,79	0,91%
	27014A05500133	63771,14	7878,87	12,35%
	27014A05500134	21878,41	8262,75	37,77%
	27014A05500135	21142,43	2478,54	11,72%
	27014A05500137	2436,83	1395,05	57,25%
	27014A05500138	2109,94	1127,35	53,43%
	27014A05500171	50960,00	5871,91	11,52%
	27014A05500173	18282,15	1609,13	8,80%
	27014A05500174	947,58	886,85	93,59%
	27014A05500175	5379,45	4570,72	84,97%
	27014A05500176	812,56	810,01	99,69%
	27014A05500177	5888,64	1292,89	21,96%
	27014A05500180	9333,16	6285,90	67,35%
	27014A05500182	4019,01	985,50	24,52%
	27014A05500183	2441,78	58,35	2,39%
	27014A05500184	2960,02	178,05	6,02%
	27014A05500190	855,15	308,00	36,02%
	27014A05500191	6254,24	2738,16	43,78%
	27014A05500193	4728,07	2943,89	62,26%
	27014A05500194	2206,50	1776,20	80,50%
	27014A05500195	1433,70	1413,69	98,60%
	27014A05500196	630,19	304,80	48,37%
	27014A05500197	430,49	191,02	44,37%
	27014A05500215	2227,28	837,03	37,58%
	27014A05500216	1107,95	309,45	27,93%
	27014A05500222	23347,62	1175,65	5,04%
	27014A05500223	19072,86	16,59	0,09%
	27014A05500224	1144,46	910,64	79,57%
	27014A05500225	8093,51	1690,33	20,88%
	27014A05500228	3971,87	1487,63	37,45%
	27014A05600017	11914,10	1878,34	15,77%
	27014A05600045	714,28	202,01	28,28%
	27014A05600046	1291,56	696,93	53,96%
	27014A05600047	3280,08	144,33	4,40%
	27014A05600223	443,06	373,39	84,28%



INSTITUTO DE ESTUDIOS DO TERRITORIO
 Cartografía elaborada polo Instituto de Estudos do Territorio

CARTOGRAFÍA DAS FAIXAS SECUNDARIAS DE XESTIÓN DE BIOMASA

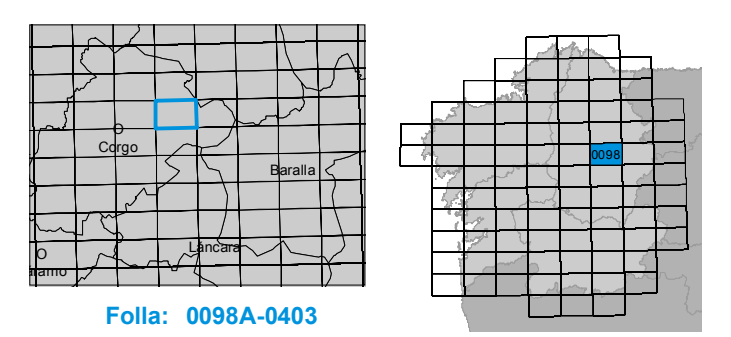
- Parcelas afectadas
- Faixa Protección 50m
- Delimitación Automática
- Solo de Nucleo Rural
- Solo Urbano
- Solo Urbanizable

Parcelas afectadas por faixas de 50 metros entorno a núcleos

Coordenadas das esquinas da folla

UTM ED50 Fuso 29		Xeográficas ETRS89	
x	y	Longitude	Latitude
1	630967,0	4757650,1	-7:23:45,0 42:57:30,0
2	634365,5	4757715,8	-7:21:15,0 42:57:30,0
3	634410,8	4755402,2	-7:21:15,0 42:56:15,0
4	631011,2	4755336,6	-7:23:45,0 42:56:15,0

Proxección U.T.M. Fuso 29
 Elipsóide GRS80
 Sistema de referencia ETRS89



Plano Nº 0098A-0403	Referencia Catastral	Superficie (m ²)	Superficie Afectada (m ²)	Porcentaje Afectada
	000100500PH35E	16,80	16,80	100,00%
	000200300PH35E	1171,84	79,06	6,75%
	000300300PH35E	54,28	54,28	100,00%
	000301200PH35E	962,02	81,26	8,45%
	000301500PH35E	6,72	6,72	100,00%
	000700500PH35E	73,39	73,39	100,00%
	000900200PH35E	149,79	138,62	92,55%
	001200100PH35E	24,00	24,00	100,00%
	001200200PH35E	55,08	55,08	100,00%
	001701200PH35E	45,03	45,03	100,00%
	002302900PH35G	871,74	186,54	21,40%
	0957110PH3505H	2779,75	248,78	8,95%
	27014A03300080	8634,17	1215,95	14,08%
	27014A03300093	1491,97	1454,79	97,51%
	27014A03400006	10173,14	7054,46	69,34%
	27014A03400009	2273,32	700,58	30,82%
	27014A03400010	1666,93	1646,26	98,76%
	27014A03400011	6606,20	1923,98	29,12%
	27014A03400020	66556,71	19327,18	29,04%
	27014A03400133	35154,21	589,75	1,68%
	27014A03400153	5423,22	440,28	8,12%
	27014A03400154	5884,34	4408,58	74,92%
	27014A03400155	24689,84	4522,46	18,32%
	27014A04900066	29245,04	4958,64	16,96%
	27014A04900069	7362,16	1983,03	26,94%
	27014A04900070	124,13	124,14	100,00%
	27014A04900071	5727,67	439,05	7,67%
	27014A04900075	7668,79	2869,05	37,41%
	27014A04900083	6781,21	1862,53	27,47%
	27014A04900085	1202,67	1112,86	92,53%
	27014A04900086	12363,09	3342,49	27,04%
	27014A04900087	5628,52	189,78	3,37%
	27014A04900106	27190,51	11243,02	41,35%
	27014A04900107	803,81	803,81	100,00%
	27014A04900108	972,65	972,65	100,00%
	27014A04900110	3352,14	130,08	3,88%
	27014A04900111	82,99	82,99	100,00%
	27014A04900112	8450,73	4612,99	54,59%
	27014A04900200	438,72	62,88	14,33%
	27014A04900201	1473,32	688,82	46,75%
	27014A04900202	411,33	411,33	100,00%
	27014A04900203	165,12	165,12	100,00%
	27014A04900204	223,72	223,72	100,00%
	27014A04900205	175,63	175,52	99,94%
	27014A04900206	384,43	383,99	99,89%

Plano Nº 0098A-0403	Referencia Catastral	Superficie (m ²)	Superficie Afectada (m ²)	Porcentaxe Afectada
	27014A04900207	419,09	419,09	100,00%
	27014A04900208	3011,80	1769,95	58,77%
	27014A04900252	671,43	396,59	59,07%
	27014A04900253	4502,83	2865,16	63,63%
	27014A04900254	13340,75	7178,08	53,81%
	27014A04900255	5427,42	2747,18	50,62%
	27014A04900277	1823,58	1803,09	98,88%
	27014A04900278	1432,41	1040,34	72,63%
	27014A04900284	6922,77	2311,12	33,38%
	27014A04900289	704,62	548,14	77,79%
	27014A04900290	1219,25	1219,25	100,00%
	27014A04900296	4693,88	2064,23	43,98%
	27014A04900297	1307,64	518,41	39,64%
	27014A04900298	1367,62	679,16	49,66%
	27014A04900299	1415,79	913,55	64,53%
	27014A04900301	6344,85	2114,12	33,32%
	27014A04900302	1424,86	687,63	48,26%
	27014A04900304	3500,46	1488,89	42,53%
	27014A04900305	553,90	257,02	46,40%
	27014A04900306	2563,10	1573,24	61,38%
	27014A04900307	805,00	805,01	100,00%
	27014A04900308	5797,40	2552,25	44,02%
	27014A04900320	2701,15	426,46	15,79%
	27014A04900321	1328,95	1328,95	100,00%
	27014A04900322	510,33	509,07	99,75%
	27014A04900323	450,66	450,66	100,00%
	27014A04900324	3328,65	1134,99	34,10%
	27014A04900325	4878,01	3081,27	63,17%
	27014A04900328	486,90	81,58	16,75%
	27014A04900330	47,44	38,22	80,56%
	27014A04900331	91,64	79,56	86,82%
	27014A04900332	94,47	93,64	99,13%
	27014A04900334	154,20	128,83	83,55%
	27014A04900335	207,85	207,85	100,00%
	27014A04900336	1632,98	886,03	54,26%
	27014A04900337	899,33	222,52	24,74%
	27014A04900338	698,19	424,14	60,75%
	27014A04900339	603,48	483,68	80,15%
	27014A04900350	1877,77	443,14	23,60%
	27014A04900368	9661,68	58,47	0,61%
	27014A04900388	28620,50	12785,01	44,67%
	27014A04900389	7758,29	4150,89	53,50%
	27014A04900390	2596,83	1064,92	41,01%
	27014A04900391	494,01	40,86	8,27%
	27014A04900392	387,23	28,55	7,37%

Plano Nº 0098A-0403	Referencia Catastral	Superficie (m ²)	Superficie Afectada (m ²)	Porcentaxe Afectada
	27014A04900393	1779,79	148,71	8,36%
	27014A04900394	535,72	18,40	3,43%
	27014A04900395	13452,70	3049,68	22,67%
	27014A04900396	1845,02	764,04	41,41%
	27014A04900397	2933,21	385,99	13,16%
	27014A04900398	916,97	564,63	61,58%
	27014A04900399	1273,10	1262,79	99,19%
	27014A04900400	2759,64	2738,85	99,25%
	27014A04900401	1834,45	189,41	10,33%
	27014A04900402	1236,89	1053,58	85,18%
	27014A04900403	2859,07	1739,25	60,83%
	27014A04900404	8828,58	2828,96	32,04%
	27014A04900408	838,20	597,75	71,31%
	27014A04900409	2631,03	427,50	16,25%
	27014A04900422	2359,78	274,09	11,62%
	27014A04900423	1632,60	558,00	34,18%
	27014A04900426	313,90	244,32	77,83%
	27014A04900431	252,79	252,79	100,00%
	27014A04900434	1818,50	139,65	7,68%
	27014A04900436	1063,39	1061,12	99,79%
	27014A05000004	3905,65	570,46	14,61%
	27014A05000005	38935,27	6650,36	17,08%
	27014A05000013	8751,69	2373,38	27,12%
	27014A05000014	20306,06	5883,72	28,98%
	27014A05000018	6688,39	1582,12	23,65%
	27014A05000019	1592,18	735,05	46,17%
	27014A05000027	8680,96	1165,17	13,42%
	27014A05000028	2487,33	1633,31	65,67%
	27014A05000029	6942,05	2035,21	29,32%
	27014A05000050	4272,91	1251,77	29,30%
	27014A05000053	1343,69	514,86	38,32%
	27014A05000054	1567,11	624,43	39,85%
	27014A05000055	1022,12	371,73	36,37%
	27014A05000056	890,94	289,19	32,46%
	27014A05000057	1010,92	98,07	9,70%
	27014A05000061	244,83	244,83	100,00%
	27014A05000062	1157,74	1157,74	100,00%
	27014A05000063	3643,48	139,80	3,84%
	27014A05000064	5199,11	3386,73	65,14%
	27014A05000066	1214,43	496,41	40,88%
	27014A05000067	1820,84	179,01	9,83%
	27014A05000068	249,90	133,28	53,33%
	27014A05000069	835,21	54,44	6,52%
	27014A05000070	1411,84	1110,14	78,63%
	27014A05000071	1674,98	871,89	52,05%

Plano Nº 0098A-0403	Referencia Catastral	Superficie (m ²)	Superficie Afectada (m ²)	Porcentaxe Afectada
	27014A05000072	1877,54	1105,57	58,88%
	27014A05000073	678,30	255,58	37,68%
	27014A05000074	1489,07	1043,99	70,11%
	27014A05000075	449,69	449,69	100,00%
	27014A05000076	309,22	309,22	100,00%
	27014A05000077	460,54	460,54	100,00%
	27014A05000078	529,82	337,14	63,63%
	27014A05000079	8159,27	4181,86	51,25%
	27014A05000080	10398,38	1519,46	14,61%
	27014A05000082	753,91	753,91	100,00%
	27014A05000083	1951,51	1621,15	83,07%
	27014A05000084	2315,12	2315,13	100,00%
	27014A05000085	738,22	642,97	87,10%
	27014A05000086	736,65	363,11	49,29%
	27014A05000087	1515,83	60,07	3,96%
	27014A05000088	4066,99	522,03	12,84%
	27014A05000095	1653,70	456,94	27,63%
	27014A05000098	1015,15	49,25	4,85%
	27014A05000099	7164,66	4445,70	62,05%
	27014A05000100	1086,89	844,57	77,70%
	27014A05000101	461,74	461,74	100,00%
	27014A05000103	480,29	423,65	88,21%
	27014A05000104	816,55	816,55	100,00%
	27014A05000105	483,78	448,91	92,79%
	27014A05000106	7448,20	622,61	8,36%
	27014A05000120	2470,71	625,82	25,33%
	27014A05100006	846,53	226,83	26,80%
	27014A05100008	138,73	114,52	82,55%
	27014A05100010	4610,06	4138,89	89,78%
	27014A05100011	398,55	228,66	57,37%
	27014A05100014	3813,37	2000,02	52,45%
	27014A05100015	1345,38	789,25	58,66%
	27014A05100017	2059,50	489,32	23,76%
	27014A05100021	1573,30	142,94	9,09%
	27014A05100022	1433,46	24,81	1,73%
	27014A05100033	3111,38	2167,11	69,65%
	27014A05100034	1365,00	1365,00	100,00%
	27014A05100035	1011,20	171,70	16,98%
	27014A05100042	2166,90	1422,99	65,67%
	27014A05100048	2375,02	1508,65	63,52%
	27014A05100049	1499,55	497,78	33,20%
	27014A05100064	6988,14	1148,52	16,44%
	27014A05100070	699,11	194,27	27,79%
	27014A05100071	320,68	137,66	42,93%
	27014A05100072	259,39	137,40	52,97%

Plano Nº 0098A-0403	Referencia Catastral	Superficie (m ²)	Superficie Afectada (m ²)	Porcentaxe Afectada
	27014A05100073	6221,01	2501,14	40,20%
	27014A05100076	2910,32	149,54	5,14%
	27014A05100077	1258,31	1258,31	100,00%
	27014A05100078	1627,28	1626,20	99,93%
	27014A05100079	2744,35	808,18	29,45%
	27014A05100081	1085,47	893,37	82,30%
	27014A05100082	484,59	413,08	85,24%
	27014A05100083	5454,49	4146,43	76,02%
	27014A05100086	8565,96	814,34	9,51%
	27014A05100087	1065,82	526,85	49,43%
	27014A05100088	1542,98	850,50	55,12%
	27014A05100093	2331,95	2257,31	96,80%
	27014A05100094	2433,36	89,26	3,67%
	27014A05100100	4523,77	1303,21	28,81%
	27014A05100117	1334,01	61,49	4,61%
	27014A05200138	16105,38	3938,26	24,45%
	27014A05200140	3088,25	228,78	7,41%
	27014A05200149	543,35	493,36	90,80%
	27014A05200150	532,55	524,37	98,47%
	27014A05200151	1908,16	446,11	23,38%
	27014A05200152	1455,10	985,51	67,73%
	27014A05200153	2605,57	2605,57	100,00%
	27014A05200154	1444,27	1429,93	99,01%
	27014A05300035	5881,68	3415,02	58,06%
	27014A05300036	6637,63	4902,42	73,86%
	27014A05300037	5498,15	275,33	5,01%
	27014A05300038	2207,82	1578,96	71,52%
	27014A05300039	1999,94	1474,51	73,73%
	27014A05300040	1346,78	1057,42	78,52%
	27014A05300041	3327,09	1473,15	44,28%
	27014A05300042	960,01	421,04	43,86%
	27014A05300043	836,89	380,03	45,41%
	27014A05300044	273,72	212,49	77,63%
	27014A05300045	336,26	190,92	56,78%
	27014A05300046	2071,92	601,42	29,03%
	27014A05300047	341,54	162,28	47,52%
	27014A05300048	1092,82	435,95	39,89%
	27014A05300067	1829,19	105,62	5,77%
	27014A05300074	1328,85	868,02	65,32%
	27014A05300075	1543,08	1541,04	99,87%
	27014A05300076	2610,24	737,39	28,25%
	27014A05300077	1789,32	355,24	19,85%
	27014A05300078	550,55	550,55	100,00%
	27014A05300079	2204,06	2195,25	99,60%
	27014A05300080	2243,83	516,39	23,01%

Plano Nº 0098A-0403	Referencia Catastral	Superficie (m ²)	Superficie Afectada (m ²)	Porcentaxe Afectada
	27014A05300081	1513,16	178,20	11,78%
	27014A05300083	1013,66	1012,20	99,86%
	27014A05300084	1414,64	1414,64	100,00%
	27014A05300085	641,70	641,69	100,00%
	27014A05300086	1688,02	857,19	50,78%
	27014A05300095	13950,51	346,67	2,48%
	27014A05300109	15180,19	7020,97	46,25%
	27014A05300113	1817,89	1795,72	98,78%
	27014A05300116	7485,63	4476,97	59,81%
	27014A05300152	8739,08	5518,78	63,15%
	27014A05300154	1536,07	268,16	17,46%
	27014A05300157	5273,81	699,57	13,27%
	27014A05300225	12749,86	4028,93	31,60%
	27014A05300226	5541,77	503,57	9,09%
	27014A05300237	3519,72	742,91	21,11%
	27014A05300238	48860,82	11486,65	23,51%
	27014A05300239	316,32	316,32	100,00%
	27014A05300240	2793,18	948,52	33,96%
	27014A05300241	6566,10	3370,12	51,33%
	27014A05300245	22667,72	1461,13	6,45%
	27014A05300246	4641,96	1289,76	27,78%
	27014A05300254	7403,16	4169,37	56,32%
	27014A05300257	9070,68	1955,54	21,56%
	27014A05300258	4612,19	362,29	7,86%
	27014A05300263	15184,46	927,86	6,11%
	27014A05300264	15864,73	791,71	4,99%
	27014A05300270	6819,72	2460,93	36,09%
	27014A05300281	4150,08	338,03	8,15%
	27014A05300282	3082,19	2019,48	65,52%
	27014A05300283	1429,29	367,90	25,74%
	27014A05300284	1120,04	758,83	67,75%
	27014A05300287	1226,08	1226,08	100,00%
	27014A05300288	219,60	219,60	100,00%
	27014A05300289	76,39	76,39	100,00%
	27014A05300290	170,84	170,85	100,00%
	27014A05300291	269,04	268,76	99,90%
	27014A05300292	180,14	162,32	90,11%
	27014A05300293	1836,17	1836,17	100,00%
	27014A05300295	229,84	229,84	100,00%
	27014A05300296	106,29	106,29	100,00%
	27014A05300297	105,04	105,04	100,00%
	27014A05300298	3777,21	2482,72	65,73%
	27014A05300300	3776,43	901,90	23,88%
	27014A05300302	3781,34	2169,35	57,37%
	27014A05300303	2365,84	765,58	32,36%

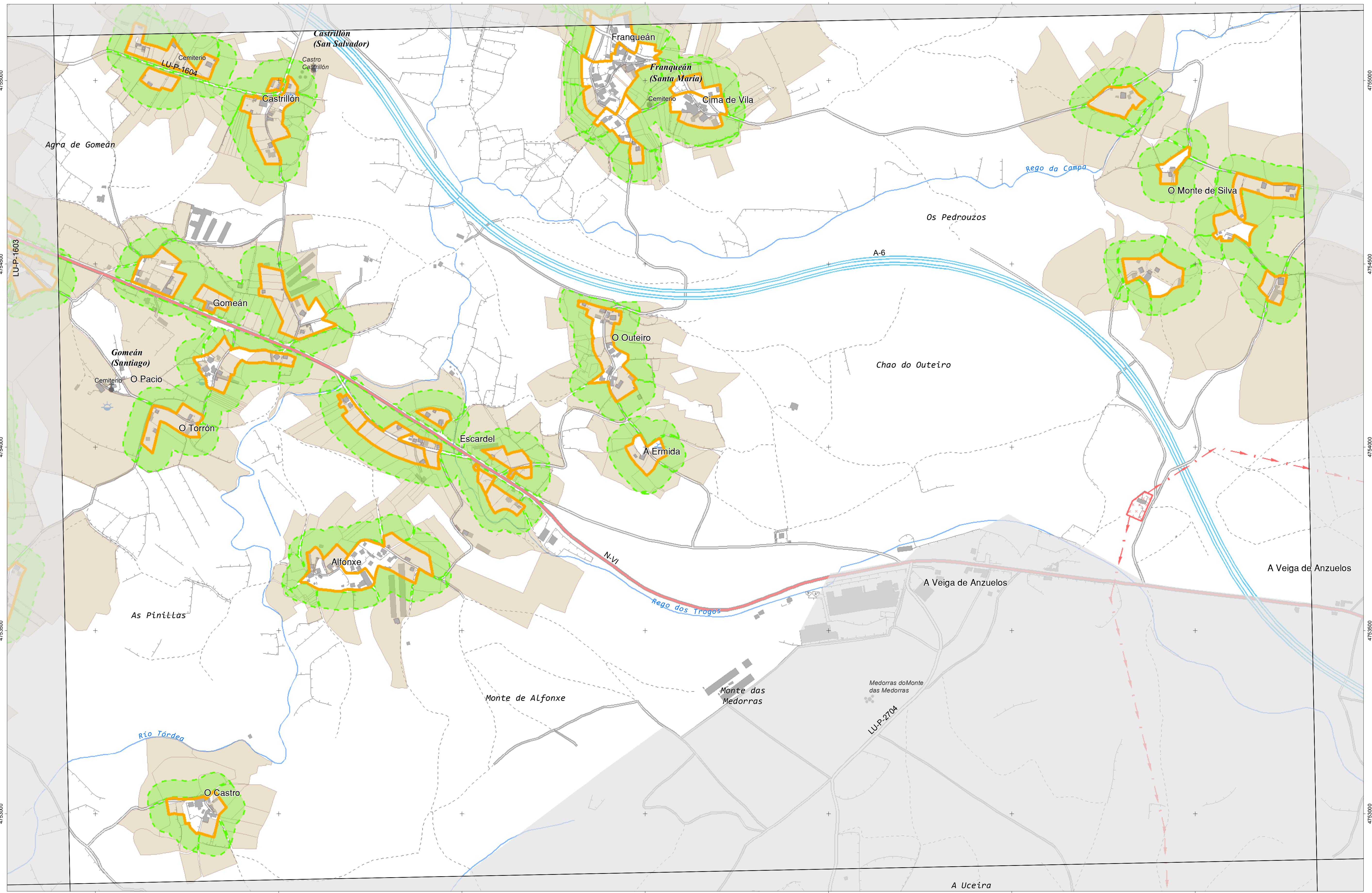
Plano Nº 0098A-0403	Referencia Catastral	Superficie (m ²)	Superficie Afectada (m ²)	Porcentaxe Afectada
	27014A05300304	1599,84	1495,50	93,48%
	27014A05300305	4293,61	1739,48	40,51%
	27014A05300306	13014,54	6783,99	52,13%
	27014A05300307	2939,36	1311,64	44,62%
	27014A05300309	4284,91	1704,73	39,78%
	27014A05300310	7551,70	4898,19	64,86%
	27014A05300312	5540,37	48,94	0,88%
	27014A05300313	4413,26	88,18	2,00%
	27014A05300316	4156,21	104,18	2,51%
	27014A05300318	5032,33	3823,70	75,98%
	27014A05300319	2476,99	849,21	34,28%
	27014A05300357	2903,48	91,60	3,15%
	27014A05300358	1617,98	197,29	12,19%
	27014A05300359	2962,92	2891,64	97,59%
	27014A05300360	9135,17	3046,43	33,35%
	27014A05300365	673,15	673,15	100,00%
	27014A05300367	10902,95	3522,59	32,31%
	27014A05300368	1157,61	93,38	8,07%
	27014A05300369	2349,44	2259,67	96,18%
	27014A05300370	2497,16	2488,87	99,67%
	27014A05300371	501,10	495,62	98,91%
	27014A05300372	869,99	842,73	96,87%
	27014A05300373	1711,28	292,76	17,11%
	27014A05300381	864,33	818,65	94,71%
	27014A05300382	3341,94	1390,22	41,60%
	27014A05300383	32,68	32,68	100,00%
	27014A05300385	786,71	421,66	53,60%
	27014A05300386	11949,16	6194,34	51,84%
	27014A05300397	2603,73	639,16	24,55%
	27014A05300398	3549,29	1295,08	36,49%
	27014A05300399	1061,67	858,40	80,85%
	27014A05300414	807,73	152,77	18,91%
	27014A05300415	32,11	21,91	68,23%
	27014A05400256	5214,10	3460,03	66,36%
	27014A05400257	197,42	195,75	99,15%
	27014A05400258	232,97	161,72	69,42%
	27014A05400259	220,58	220,58	100,00%
	27014A05400260	225,43	143,61	63,70%
	27014A05400277	11043,94	30,22	0,27%
	27014A05400310	2318,45	1284,08	55,39%
	27014A05400311	2007,22	1136,65	56,63%
	27014A05400312	1033,60	566,47	54,81%
	27014A05400313	633,55	343,88	54,28%
	27014A05400314	645,13	350,15	54,27%
	27014A05400315	902,32	448,33	49,69%

Plano Nº 0098A-0403	Referencia Catastral	Superficie (m ²)	Superficie Afectada (m ²)	Porcentaxe Afectada
	27014A05400316	7991,52	1752,16	21,93%
	27014A05400330	12281,56	2261,22	18,41%
	27014A05400332	15539,02	6835,66	43,99%
	27014A05400335	4049,10	2193,02	54,16%
	27014A05400336	5951,09	3363,24	56,51%
	27014A05400337	4524,83	2106,13	46,55%
	27014A05400338	2611,57	1566,89	60,00%
	27014A05400339	754,43	217,76	28,86%
	27014A05400340	782,30	350,72	44,83%
	27014A05400341	853,09	483,67	56,70%
	27014A05400342	810,37	432,65	53,39%
	27014A05400343	1652,15	856,97	51,87%
	27014A05400346	552,33	552,33	100,00%
	27014A05400347	2389,51	2389,51	100,00%
	27014A05400351	1947,68	1947,68	100,00%
	27014A05400352	2868,78	1549,34	54,01%
	27014A05400353	2939,60	1317,56	44,82%
	27014A05400356	153,38	152,86	99,67%
	27014A05400358	1760,23	1760,23	100,00%
	27014A05400360	196,21	196,21	100,00%
	27014A05400361	1383,32	544,16	39,34%
	27014A05400364	2870,56	75,34	2,62%
	27014A05400365	485,36	485,36	100,00%
	27014A05400373	1106,99	212,73	19,22%
	27014A05400374	978,45	278,52	28,47%
	27014A05400375	5060,09	1720,88	34,01%
	27014A05400402	3187,95	48,59	1,52%
	27014A05400403	3404,34	365,27	10,73%
	27014A05400406	2755,28	342,75	12,44%
	27014A05400407	4223,40	1976,10	46,79%
	27014A05400409	675,35	675,35	100,00%
	27014A05400410	924,19	924,19	100,00%
	27014A05400411	3975,03	3951,65	99,41%
	27014A05400413	1931,65	1723,87	89,24%
	27014A05400448	35285,17	3795,70	10,76%
	27014A05400472	1269,30	1256,95	99,03%
	27014A05400473	1081,33	906,33	83,82%
	27014A05400499	7051,63	3978,89	56,43%
	27014A05600160	12950,34	4296,29	33,18%
	27014A05600163	432,38	432,38	100,00%
	27014A05600164	1025,36	925,64	90,27%
	27014A05600165	1143,18	1137,15	99,47%
	27014A05600171	1874,80	1390,26	74,15%
	27014A05600177	270,36	104,69	38,72%
	27014A05600178	1170,20	1133,92	96,90%

Plano Nº 0098A-0403	Referencia Catastral	Superficie (m ²)	Superficie Afectada (m ²)	Porcentaje Afectada
	27014A05600202	4169,73	2737,67	65,66%
	27014A05600204	3773,66	2788,86	73,90%
	27014A05600205	8395,17	3608,67	42,99%
	27014A05600212	3273,83	1025,81	31,33%
	27014A05600214	3478,01	1004,07	28,87%
	27014A05600216	869,14	869,14	100,00%
	27014A05600217	3234,96	1297,86	40,12%
	27014A05700059	28188,73	3658,99	12,98%
	27014A05700062	18278,24	3719,50	20,35%
	27014A05700083	7311,56	573,60	7,85%
	27014A05700090	1651,71	573,71	34,73%
	27014A05700091	1248,54	1157,37	92,70%
	27014A05700092	1525,16	929,18	60,92%
	27014A05700093	1357,55	1357,55	100,00%
	27014A05700098	1674,30	1616,70	96,56%
	27014A05700099	2963,78	1193,36	40,26%
	27014A05700100	1541,47	1538,79	99,83%
	27014A05700102	3124,81	912,56	29,20%
	27014A05700120	3343,95	1956,13	58,50%
	27014A05700124	1236,92	1236,18	99,94%
	27014A05700125	874,66	316,40	36,17%
	27014A05700129	3976,74	405,04	10,19%
	27014A05700130	4744,92	3472,49	73,18%
	27014A05700131	1584,70	657,92	41,52%
	27014A05700157	10290,48	66,63	0,65%
	27014A05700162	2011,21	166,12	8,26%
	27014A05700163	2342,35	1927,06	82,27%
	27014A05700167	5460,97	1238,32	22,68%
	27014A05700168	3539,44	3487,27	98,53%
	27014A05800122	5365,60	2675,02	49,85%
	27014A05800123	1297,37	1280,70	98,72%
	27014A05800124	4510,17	912,18	20,23%
	27014A05800127	6050,39	561,14	9,27%
	27014A05800129	3800,26	2495,37	65,66%
	27014A05800130	947,02	53,87	5,69%
	27014A05800131	2402,05	1007,72	41,95%
	27014A05800132	1687,54	1642,04	97,30%
	27014A05800133	1720,62	1446,21	84,05%
	27014A05900001	3072,13	935,97	30,47%
	27014A05900003	8299,92	2764,16	33,30%
	27014A05900005	18881,19	598,24	3,17%
	27014A05900014	1513,18	1281,80	84,71%
	27014A05900017	1126,30	1117,96	99,26%
	27014A05900019	948,00	863,89	91,13%
	27014A05900024	1635,98	47,57	2,91%

Plano Nº 0098A-0403	Referencia Catastral	Superficie (m ²)	Superficie Afectada (m ²)	Porcentaxe Afectada
	27014A05900025	3905,29	3270,58	83,75%
	27014A05900026	3885,21	816,41	21,01%
	27014A05900030	1088,69	1088,69	100,00%
	27014A05900032	661,59	661,58	100,00%
	27014A05900033	2081,91	1810,53	86,97%
	27014A05900035	2472,67	1780,38	72,00%
	27014A05900036	769,16	769,16	100,00%
	27014A05900037	729,83	314,87	43,14%
	27014A05900038	2447,84	2447,84	100,00%
	27014A05900039	2402,67	447,10	18,61%
	27014A05900040	2239,07	2239,07	100,00%
	27014A05900041	8029,16	3378,06	42,07%
	27014A05900055	8282,74	673,12	8,13%
	27014A05900075	6313,31	112,51	1,78%
	27014A05900112	48055,88	14788,59	30,77%
	27014A05900144	2205,98	887,81	40,25%
	27014A05900167	2629,72	60,09	2,29%
	27014A05900168	1613,52	80,02	4,96%
	27014A05900169	2068,04	63,51	3,07%
	27014A05900171	3905,78	873,42	22,36%
	27014A05900177	42569,44	1139,36	2,68%
	27014A05900206	1026,55	656,63	63,96%
	27014A05900213	4894,36	3707,83	75,76%
	27014A05900215	8802,50	1545,21	17,55%
	27014A05900217	1292,59	38,58	2,98%
	27014A05900219	1095,08	1095,08	100,00%
	27014A05900229	1152,48	1152,47	100,00%
	27014A05900230	1004,84	1004,84	100,00%
	27014A05900231	1027,07	1027,07	100,00%
	27014A05900232	1415,74	1143,74	80,79%
	27014A05900233	246,77	243,24	98,57%
	27014A05900235	1078,65	604,79	56,07%
	27014A05900237	3460,14	3237,48	93,57%
	27014A05900238	2295,64	32,70	1,42%
	27014A05900239	440,00	190,30	43,25%
	27014A05900240	255,96	255,67	99,89%
	27014A05900249	6559,38	2216,47	33,79%
	27014A05900251	7550,87	1601,12	21,20%
	27014A05900252	584,76	580,08	99,20%
	27014A05900253	1085,16	167,66	15,45%
	27014A05900254	7971,21	3621,31	45,43%
	27014A05900256	2701,86	2212,24	81,88%
	27014A05900257	1586,44	792,69	49,97%
	27014A05900258	3564,22	3414,75	95,81%
	27014A05900260	2510,97	93,52	3,72%

Plano Nº 0098A-0403	Referencia Catastral	Superficie (m²)	Superficie Afectada (m²)	Porcentaxe Afectada
	27014A05900265	3804,97	696,62	18,31%
	27014A05900268	1203,38	1198,64	99,61%
	27014A06000002	14748,19	2360,55	16,01%
	27014A06000203	13687,21	2767,73	20,22%
	27014A06000232	379,57	337,61	88,95%
	27014A06100016	5774,22	263,06	4,56%
	27014A06100017	13609,06	275,76	2,03%
	27014A06100018	2974,39	623,83	20,97%
	27014A06100019	4960,27	1315,86	26,53%
	27014A06100020	2488,78	1275,11	51,23%
	27014A06100021	242,14	241,85	99,88%
	27014A06100023	3047,10	1335,93	43,84%
	27014A06100024	1925,72	1082,68	56,22%
	27014A06100025	26156,95	4023,23	15,38%
	27014A06100026	5049,18	2747,92	54,42%
	27014A06100030	10441,83	4899,45	46,92%
	27014A06100031	5710,20	3160,77	55,35%
	27014A06100032	7980,81	130,31	1,63%
	27014A06100045	7591,57	467,53	6,16%
	27014A06100058	5234,56	2237,93	42,75%
	27014A06100060	13669,67	4000,61	29,27%
	27014A06100064	1400,23	1357,00	96,91%
	27014A06100067	9048,04	5764,91	63,71%
	27014A06100070	10592,20	672,13	6,35%
	27014A06100075	6516,36	2717,55	41,70%
	27014A06100080	7010,82	3152,25	44,96%
	27014A06100081	21539,98	6283,79	29,17%



CARTOGRAFÍA DAS FAIXAS SECUNDARIAS DE XESTIÓN DE BIOMASA

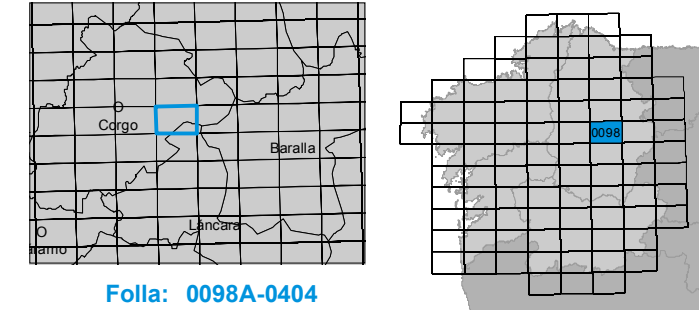
- Parcelas afectadas
- Faixa Protección 50m
- Delimitación Automática
- Solo de Nucleo Rural
- Solo Urbano
- Solo Urbanizable

Parcelas afectadas por faixas de 50 metros entorno a núcleos

Coordenadas das esquinas da folla

UTM ED50 Fuso 29	x	y	Xeográficas ETRS89	Longitude	Latitude
1	631011,2	4755336,6	-7:23:45,0	42:56:15,0	
2	634410,8	4755402,2	-7:21:15,0	42:56:15,0	
3	634456,1	4753088,7	-7:21:15,0	42:55:00,0	
4	631055,3	4753023,0	-7:23:45,0	42:55:00,0	

Proxección U.T.M. Fuso 29
Elixeción CRS89
Sistema de referencia ETRS89



Plano Nº 0098A-0404	Referencia Catastral	Superficie (m ²)	Superficie Afectada (m ²)	Porcentaxe Afectada
	000200600PH35C	21,20	21,20	100,00%
	000201400PH35C	116,31	116,31	100,00%
	000201600PH35C	116,32	81,74	70,27%
	000300300PH35C	66,60	8,90	13,36%
	000800300PH35C	102,50	102,49	100,00%
	000800900PH35C	145,60	47,01	32,29%
	000801000PH35C	628,03	316,95	50,47%
	000801500PH35C	233,34	25,46	10,91%
	002200900PH35E	357,27	189,69	53,09%
	002301900PH35E	703,87	701,80	99,71%
	27014A05100064	6988,14	1148,52	16,44%
	27014A05100076	2910,32	149,54	5,14%
	27014A05100077	1258,31	1258,31	100,00%
	27014A05100078	1627,28	1626,20	99,93%
	27014A05100079	2744,35	808,18	29,45%
	27014A05100080	718,32	185,35	25,80%
	27014A05100081	1085,47	893,37	82,30%
	27014A05100083	5454,49	4146,43	76,02%
	27014A05100084	423,93	75,03	17,70%
	27014A05100085	600,79	108,28	18,02%
	27014A05100086	8565,96	814,34	9,51%
	27014A05100087	1065,82	526,85	49,43%
	27014A05100088	1542,98	850,50	55,12%
	27014A05100091	817,88	92,57	11,32%
	27014A05100092	1353,80	230,32	17,01%
	27014A05100093	2331,95	2257,31	96,80%
	27014A05100094	2433,36	89,26	3,67%
	27014A05100100	4523,77	1303,21	28,81%
	27014A05100101	330,36	329,24	99,66%
	27014A05100102	334,78	68,44	20,44%
	27014A05100103	662,99	185,19	27,93%
	27014A05100104	1816,29	1816,09	99,99%
	27014A05100105	486,81	277,27	56,96%
	27014A05100106	1014,72	901,03	88,80%
	27014A05100116	1661,57	33,68	2,03%
	27014A05100117	1334,01	61,49	4,61%
	27014A05100118	2607,56	1582,21	60,68%
	27014A05100120	15219,13	11670,54	76,68%
	27014A05100121	762,42	176,31	23,12%
	27014A05100122	604,33	311,56	51,55%
	27014A05100123	2661,17	541,19	20,34%
	27014A05100127	1610,48	67,85	4,21%
	27014A05100128	10486,35	5928,72	56,54%
	27014A05100129	2113,06	1799,29	85,15%
	27014A05100130	1216,65	825,74	67,87%

Plano Nº 0098A-0404	Referencia Catastral	Superficie (m ²)	Superficie Afectada (m ²)	Porcentaxe Afectada
	27014A05100131	962,81	556,71	57,82%
	27014A05100132	1068,67	545,40	51,04%
	27014A05100133	1316,83	478,68	36,35%
	27014A05100134	6006,81	2192,77	36,50%
	27014A05100135	2430,84	2111,06	86,84%
	27014A05100136	1724,94	1378,59	79,92%
	27014A05100138	2319,50	137,56	5,93%
	27014A05100140	4677,55	498,45	10,66%
	27014A05100141	1671,86	1671,86	100,00%
	27014A05100142	4326,60	2905,60	67,16%
	27014A05100143	4423,48	1822,07	41,19%
	27014A05100146	11859,41	3734,13	31,49%
	27014A05100148	5698,34	4660,34	81,78%
	27014A05100149	2715,94	871,59	32,09%
	27014A05100151	2143,17	411,56	19,20%
	27014A05100158	4576,00	49,16	1,07%
	27014A05100165	3642,87	118,26	3,25%
	27014A05100169	12119,09	1242,64	10,25%
	27014A05100172	3397,07	58,31	1,72%
	27014A05100176	6186,33	4095,61	66,20%
	27014A05100177	2372,64	2325,78	98,02%
	27014A05100178	2137,37	789,20	36,92%
	27014A05100179	4225,73	3692,73	87,39%
	27014A05100180	1673,42	364,64	21,79%
	27014A05100181	1414,03	642,85	45,46%
	27014A05100182	8681,66	6675,50	76,89%
	27014A05100183	12395,16	4129,40	33,31%
	27014A05100184	12898,98	4072,80	31,57%
	27014A05100187	5601,20	2787,28	49,76%
	27014A05100189	4705,90	2290,08	48,66%
	27014A05100190	3173,31	1976,27	62,28%
	27014A05100191	1850,56	1628,43	88,00%
	27014A05100214	22876,42	721,13	3,15%
	27014A05100242	34635,71	4441,44	12,82%
	27014A05100257	1293,69	121,28	9,37%
	27014A05100260	2676,81	2284,93	85,36%
	27014A05100261	2661,15	1365,28	51,30%
	27014A05100262	2285,76	1495,19	65,41%
	27014A05100263	2541,09	2123,07	83,55%
	27014A05100264	2347,42	1243,64	52,98%
	27014A05100265	2170,94	600,50	27,66%
	27014A05100266	1730,90	530,70	30,66%
	27014A05100274	1733,88	113,94	6,57%
	27014A05100283	2220,38	642,15	28,92%
	27014A05100284	1768,49	663,20	37,50%

Plano Nº 0098A-0404	Referencia Catastral	Superficie (m ²)	Superficie Afectada (m ²)	Porcentaxe Afectada
	27014A05100296	614,79	189,22	30,78%
	27014A05100298	1218,59	157,32	12,91%
	27014A05100300	1771,17	603,05	34,05%
	27014A05200024	17978,80	4819,31	26,81%
	27014A05200025	978,17	211,75	21,65%
	27014A05200026	555,32	26,67	4,80%
	27014A05200028	1009,01	26,87	2,66%
	27014A05200029	4563,00	2886,56	63,26%
	27014A05200030	4849,48	1285,66	26,51%
	27014A05200031	1553,87	1553,87	100,00%
	27014A05200033	2015,23	1051,32	52,17%
	27014A05200066	5144,43	2103,15	40,88%
	27014A05200067	4261,92	4101,20	96,23%
	27014A05200076	4776,76	709,86	14,86%
	27014A05200098	9753,49	3444,75	35,32%
	27014A05200105	495,93	113,87	22,96%
	27014A05200106	104,40	104,40	100,00%
	27014A05200107	1278,74	584,35	45,70%
	27014A05200110	9056,25	5507,47	60,81%
	27014A05200111	1272,13	855,48	67,25%
	27014A05200113	884,36	884,37	100,00%
	27014A05200114	937,85	919,99	98,10%
	27014A05200117	1097,98	27,65	2,52%
	27014A05200138	16105,38	3938,26	24,45%
	27014A05200140	3088,25	228,78	7,41%
	27014A05200151	1908,16	446,11	23,38%
	27014A05200152	1455,10	985,51	67,73%
	27014A05200153	2605,57	2605,57	100,00%
	27014A05200154	1444,27	1429,93	99,01%
	27014A05200157	796,27	174,09	21,86%
	27014A05200158	1603,78	1443,42	90,00%
	27014A05200159	1820,09	1820,09	100,00%
	27014A05200160	780,57	736,85	94,40%
	27014A05200163	163,08	162,94	99,91%
	27014A05200164	192,30	192,30	100,00%
	27014A05200165	334,07	334,07	100,00%
	27014A05200166	171,09	171,09	100,00%
	27014A05200167	651,65	651,64	100,00%
	27014A05200168	114,64	114,64	100,00%
	27014A05200169	1194,82	1053,93	88,21%
	27014A05200170	1594,89	244,67	15,34%
	27014A05200232	2233,10	97,56	4,37%
	27014A05200233	310,98	161,56	51,95%
	27014A05200234	629,35	523,36	83,16%
	27014A05200235	557,92	557,92	100,00%

Plano Nº 0098A-0404	Referencia Catastral	Superficie (m ²)	Superficie Afectada (m ²)	Porcentaxe Afectada
	27014A05200236	1341,01	1341,01	100,00%
	27014A05200237	2078,39	817,37	39,33%
	27014A05200238	925,23	280,34	30,30%
	27014A05200239	1061,42	358,10	33,74%
	27014A05200244	323,62	310,84	96,05%
	27014A05200245	840,96	833,51	99,11%
	27014A05200246	207,59	207,59	100,00%
	27014A05200248	201,43	200,19	99,38%
	27014A05200249	2051,48	408,24	19,90%
	27014A05200253	732,98	731,00	99,73%
	27014A05200254	1364,00	1364,00	100,00%
	27014A05200255	614,39	533,92	86,90%
	27014A05200256	2771,85	111,38	4,02%
	27014A05200261	2134,51	2122,57	99,44%
	27014A05200262	667,74	635,21	95,13%
	27014A05200263	1882,26	1403,60	74,57%
	27014A05200295	243,28	103,20	42,42%
	27014A05200299	288,58	157,68	54,64%
	27014A05200300	4555,94	882,39	19,37%
	27014A05200337	553,33	293,06	52,96%
	27014A05200339	2269,82	1513,80	66,69%
	27014A05200342	576,14	574,46	99,71%
	27014A05200346	890,21	885,36	99,45%
	27014A05200348	1737,87	1724,91	99,25%
	27014A05200349	1452,34	1451,86	99,97%
	27014A05200353	1315,15	1315,15	100,00%
	27014A05200354	560,20	516,16	92,14%
	27014A05200355	261,71	261,71	100,00%
	27014A05200356	722,85	722,85	100,00%
	27014A05200357	1822,11	1775,42	97,44%
	27014A05200360	660,75	637,30	96,45%
	27014A05200366	2372,14	894,84	37,72%
	27014A05200367	2814,09	1330,25	47,27%
	27014A05200368	894,91	641,94	71,73%
	27014A05200369	5104,38	4937,32	96,73%
	27014A05200372	700,10	700,10	100,00%
	27014A05200377	1445,54	705,95	48,84%
	27014A05200383	712,17	528,17	74,16%
	27014A05200384	486,06	96,74	19,90%
	27014A05200385	626,19	626,19	100,00%
	27014A05200386	387,18	324,05	83,70%
	27014A05200387	1442,88	174,95	12,12%
	27014A05200388	160,74	160,74	100,00%
	27014A05200390	1062,54	712,39	67,05%
	27014A05200392	3546,48	2182,63	61,54%

Plano Nº 0098A-0404	Referencia Catastral	Superficie (m ²)	Superficie Afectada (m ²)	Porcentaxe Afectada
	27014A05200393	748,48	650,61	86,92%
	27014A05200394	3029,82	562,68	18,57%
	27014A05200398	585,77	585,77	100,00%
	27014A05200402	6834,04	4420,36	64,68%
	27014A05200403	3011,04	2647,70	87,93%
	27014A05200412	10476,88	5072,22	48,41%
	27014A05200413	2717,96	383,56	14,11%
	27014A05200415	8558,66	1018,15	11,90%
	27014A05200418	5734,91	994,10	17,33%
	27014A05200419	5436,86	1905,55	35,05%
	27014A05200420	2948,80	1925,74	65,31%
	27014A05200421	4300,53	2175,97	50,60%
	27014A05200423	3203,76	2576,02	80,41%
	27014A05200424	1679,47	699,00	41,62%
	27014A05200425	841,72	580,13	68,92%
	27014A05200426	256,94	256,94	100,00%
	27014A05200428	5484,67	4765,84	86,89%
	27014A05200429	5104,54	1402,20	27,47%
	27014A05200437	11912,45	6174,66	51,83%
	27014A05200438	1539,38	749,77	48,71%
	27014A05200439	1453,71	1453,71	100,00%
	27014A05200440	392,03	392,03	100,00%
	27014A05200441	699,92	77,62	11,09%
	27014A05200442	107,11	107,11	100,00%
	27014A05200443	940,18	434,82	46,25%
	27014A05200445	7525,45	1967,94	26,15%
	27014A05200452	61,39	56,78	92,48%
	27014A05200467	4845,16	2412,86	49,80%
	27014A05200469	310,08	310,08	100,00%
	27014A05200470	1574,64	791,13	50,24%
	27014A05200472	7361,71	6980,73	94,82%
	27014A05200473	73,62	73,47	99,80%
	27014A05200481	716,13	713,68	99,66%
	27014A05200482	164,58	137,85	83,75%
	27014A05200486	265,72	128,63	48,41%
	27014A05200487	4897,45	2311,35	47,19%
	27014A05900167	2629,72	60,09	2,29%
	27014A05900168	1613,52	80,02	4,96%
	27014A05900169	2068,04	63,51	3,07%
	27014A05900171	3905,78	873,42	22,36%
	27014A05900177	42569,44	1139,36	2,68%
	27014A05900178	506,34	93,83	18,53%
	27014A05900179	4007,26	2499,88	62,38%
	27014A05900181	1061,82	1045,03	98,42%
	27014A05900182	1585,53	1583,84	99,89%

Plano Nº 0098A-0404	Referencia Catastral	Superficie (m ²)	Superficie Afectada (m ²)	Porcentaxe Afectada
	27014A05900183	246,18	243,00	98,71%
	27014A05900184	271,74	246,73	90,80%
	27014A05900185	1497,26	629,80	42,06%
	27014A05900186	945,41	205,09	21,69%
	27014A05900187	525,98	525,98	100,00%
	27014A05900192	4403,70	1834,97	41,67%
	27014A05900194	1049,36	489,14	46,61%
	27014A05900195	234,12	234,13	100,00%
	27014A05900199	1121,75	320,77	28,60%
	27014A05900204	1633,24	1373,77	84,11%
	27014A05900205	2063,07	1806,32	87,56%
	27014A05900206	1026,55	656,63	63,96%
	27014A05900207	567,00	566,99	100,00%
	27014A05900211	2002,40	2002,40	100,00%
	27014A05900213	4894,36	3707,83	75,76%
	27014A05900215	8802,50	1545,21	17,55%
	27014A06000028	28047,17	2480,19	8,84%
	27014A06000033	8475,43	1282,52	15,13%
	27014A06000034	752,30	272,25	36,19%
	27014A06000036	3827,29	2858,61	74,69%
	27014A06000203	13687,21	2767,73	20,22%
	27014A07300001	8025,83	713,79	8,89%
	27014A07300003	1671,29	1331,89	79,69%
	27014A07300004	5420,19	3094,28	57,09%
	27014A07300006	7559,01	1126,06	14,90%
	27014A07300007	2590,68	1515,77	58,51%
	27014A07300008	15787,32	4437,55	28,11%
	27014A07300022	12339,72	4326,06	35,06%
	27014A07300023	26762,93	7044,01	26,32%
	27014A07300132	2204,28	125,65	5,70%
	27014A07300135	1440,87	1440,78	99,99%
	27014A07400003	22135,41	1727,43	7,80%
	27014A07400004	2668,52	2658,49	99,62%
	27014A07400005	116603,72	5661,69	4,86%
	27014A07500001	1297,55	1297,55	100,00%
	27014A07500003	507,83	507,81	100,00%
	27014A07500004	1239,16	1239,16	100,00%
	27014A07500005	203,97	203,97	100,00%
	27014A07500006	213,08	213,08	100,00%
	27014A07500007	1315,46	1308,86	99,50%
	27014A07500008	2870,40	2111,09	73,55%
	27014A07500009	2254,62	1449,33	64,28%
	27014A07500010	1137,43	1137,42	100,00%
	27014A07500011	1077,40	1030,19	95,62%
	27014A07500013	1049,91	619,85	59,04%

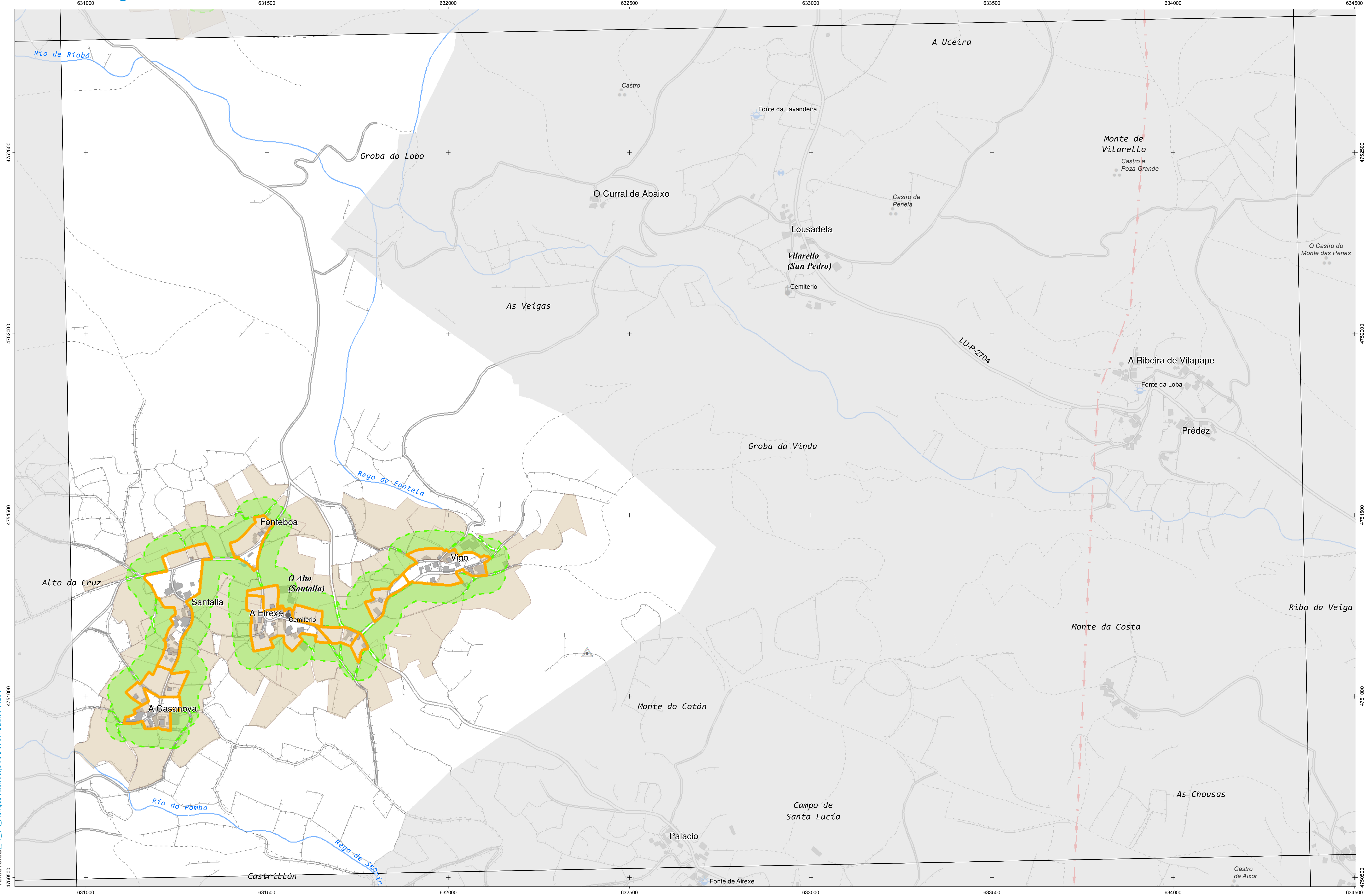
Plano Nº 0098A-0404	Referencia Catastral	Superficie (m ²)	Superficie Afectada (m ²)	Porcentaxe Afectada
	27014A07500015	10259,61	7319,17	71,34%
	27014A07500020	892,27	163,25	18,30%
	27014A07500022	1344,61	667,80	49,66%
	27014A07500023	4665,72	60,89	1,30%
	27014A07500024	625,80	327,74	52,37%
	27014A07500032	117,85	49,88	42,33%
	27014A07500033	551,50	299,69	54,34%
	27014A07500036	1379,63	159,75	11,58%
	27014A07500037	774,60	436,78	56,39%
	27014A07500038	2116,63	1305,20	61,66%
	27014A07500039	953,75	798,81	83,75%
	27014A07500040	901,23	797,43	88,48%
	27014A07500041	3423,19	1626,20	47,51%
	27014A07500101	18503,62	2143,45	11,58%
	27014A07500104	11924,50	4770,95	40,01%
	27014A07500105	6310,07	374,58	5,94%
	27014A07500111	4067,43	2108,35	51,83%
	27014A07500112	3348,18	3115,98	93,07%
	27014A07500114	24024,71	6601,03	27,48%
	27014A07500115	457,44	457,44	100,00%
	27014A07500116	2344,33	809,25	34,52%
	27014A07500117	5228,82	3384,07	64,72%
	27014A07500118	10446,09	3714,15	35,56%
	27014A07500119	2445,99	2426,27	99,19%
	27014A07500120	3716,31	894,86	24,08%
	27014A07500121	250,76	85,39	34,05%
	27014A07500122	6028,52	4072,97	67,56%
	27014A07500123	858,24	98,86	11,52%
	27014A07500124	8858,62	6009,40	67,84%
	27014A07500125	3489,62	1725,54	49,45%
	27014A07500126	5070,09	3069,11	60,53%
	27014A07500127	20287,46	10386,50	51,20%
	27014A07500137	3474,04	1351,21	38,89%
	27014A07500138	223,85	81,17	36,26%
	27014A07500139	10207,44	5927,11	58,07%
	27014A07500140	967,24	967,24	100,00%
	27014A07500141	198,14	198,14	100,00%
	27014A07500142	686,82	686,82	100,00%
	27014A07500143	6664,51	1452,71	21,80%
	27014A07500147	3645,00	2254,69	61,86%
	27014A07500148	1140,34	1140,34	100,00%
	27014A07500149	978,84	978,84	100,00%
	27014A07500150	44816,10	8280,87	18,48%
	27014A07500152	5657,09	844,42	14,93%
	27014A07500153	7870,12	4669,29	59,33%

Plano Nº 0098A-0404	Referencia Catastral	Superficie (m ²)	Superficie Afectada (m ²)	Porcentaxe Afectada
	27014A07500156	4594,60	2637,48	57,40%
	27014A07500158	314,43	314,43	100,00%
	27014A07500159	335,13	335,13	100,00%
	27014A07500163	10347,48	6786,30	65,58%
	27014A07500167	4147,54	3126,26	75,38%
	27014A07500170	23387,62	1552,84	6,64%
	27014A07500198	24871,93	851,95	3,43%
	27014A07500222	10426,16	2723,15	26,12%
	27014A07500224	1855,12	440,07	23,72%
	27014A07500227	2708,00	1776,84	65,61%
	27014A07500237	5699,16	3279,22	57,54%
	27014A07500246	3565,37	3337,90	93,62%
	27014A07500247	743,74	7,32	0,98%
	27014A07500248	15603,14	101,62	0,65%
	27014A07500257	4451,43	2418,11	54,32%
	27014A07500258	7445,56	3311,52	44,48%
	27014A07500260	5464,28	4152,29	75,99%
	27014A07500261	11613,27	1027,94	8,85%
	27014A07500264	7090,05	4509,77	63,61%
	27014A07500265	6292,25	318,81	5,07%
	27014A07500271	5425,68	2764,77	50,96%
	27014A07500272	661,11	189,69	28,69%
	27014A07500273	1873,59	1873,60	100,00%
	27014A07500274	9291,10	5057,98	54,44%
	27014A07500276	694,92	689,81	99,26%
	27014A07500277	2478,88	1466,55	59,16%
	27014A07500278	1458,74	1445,63	99,10%
	27014A07500279	3672,30	446,76	12,17%
	27014A07500284	2277,35	4,99	0,22%
	27014A07500301	5147,67	4079,36	79,25%
	27014A07500303	4101,88	768,26	18,73%
	27014A07500326	198,05	198,05	100,00%
	27014A07500327	184,68	174,75	94,62%
	27014A07500332	204,68	75,22	36,75%
	27014A07500333	1570,45	746,58	47,54%
	27014A07600001	34692,34	367,11	1,06%
	27014A07600025	2482,26	2233,40	89,97%
	27014A07600026	2444,84	1863,42	76,22%
	27014A07600027	4375,09	2448,38	55,96%
	27014A07600028	6030,69	2822,56	46,80%
	27014A07600029	563,10	227,53	40,41%
	27014A07600030	7300,55	6632,46	90,85%
	27014A07600031	17120,29	3165,65	18,49%
	27014A07600032	2657,93	2175,52	81,85%
	27014A07600034	5079,37	1580,93	31,12%

Plano Nº 0098A-0404	Referencia Catastral	Superficie (m ²)	Superficie Afectada (m ²)	Porcentaxe Afectada
	27014A07600035	5065,73	1144,19	22,59%
	27014A07600042	4379,86	42,34	0,97%
	27014A07600043	1014,47	280,55	27,65%
	27014A07600044	1372,03	1202,38	87,64%
	27014A07600045	2276,05	1901,47	83,54%
	27014A07600046	1713,02	1592,23	92,95%
	27014A07600047	1157,23	1151,71	99,52%
	27014A07600048	3809,95	684,25	17,96%
	27014A07600049	1737,06	536,45	30,88%
	27014A07600050	2171,15	892,56	41,11%
	27014A07600051	1303,61	944,07	72,42%
	27014A07600052	672,84	35,12	5,22%
	27014A07600054	464,18	28,68	6,18%
	27014A07600055	30,39	29,53	97,19%
	27014A07600056	1907,40	7,36	0,39%
	27014A07600057	2582,97	2407,56	93,21%
	27014A07600058	1816,44	184,13	10,14%
	27014A07600059	1751,50	232,76	13,29%
	27014A07600060	1529,06	373,23	24,41%
	27014A07600062	1021,48	822,51	80,52%
	27014A07600064	4209,54	2102,52	49,95%
	27014A07600066	567,74	567,74	100,00%
	27014A07600067	1553,05	1273,93	82,03%
	27014A07600068	3951,46	2039,99	51,63%
	27014A07600069	3468,38	1663,77	47,97%
	27014A07600070	3638,47	1710,31	47,01%
	27014A07600071	7124,17	2858,76	40,13%
	27014A07600073	5416,50	1618,01	29,87%
	27014A07600078	3874,10	1377,43	35,55%
	27014A07600079	2811,34	514,95	18,32%
	27014A07600082	2751,82	570,90	20,75%
	27014A07600083	1146,55	1146,55	100,00%
	27014A07600084	699,07	456,05	65,24%
	27014A07600085	792,77	562,15	70,91%
	27014A07600086	4438,97	1347,20	30,35%
	27014A07600087	6532,91	4074,96	62,38%
	27014A07600088	1997,31	1251,95	62,68%
	27014A07600096	3712,60	3253,42	87,63%
	27014A07600097	987,49	804,08	81,43%
	27014A07600098	1128,83	726,11	64,32%
	27014A07600100	3810,00	1276,53	33,50%
	27014A07600101	1441,40	308,37	21,39%
	27014A07600102	3888,75	352,87	9,07%
	27014A07600104	13247,82	6527,27	49,27%
	27014A07600123	2408,81	521,84	21,66%

Plano Nº 0098A-0404	Referencia Catastral	Superficie (m ²)	Superficie Afectada (m ²)	Porcentaxe Afectada
	27014A07600129	368,38	239,45	65,00%
	27014A07600130	1106,70	81,73	7,39%
	27014A07700011	3109,69	439,99	14,15%
	27014A07700012	2996,37	759,79	25,36%
	27014A07700013	485,78	482,84	99,40%
	27014A07700022	3264,94	611,55	18,73%
	27014A07700023	7625,39	2299,00	30,15%
	27014A07700024	4343,80	2343,53	53,95%
	27014A07700068	24560,76	6458,36	26,30%
	27014A07700075	6495,20	1629,02	25,08%
	27014A07700076	3295,74	3152,94	95,67%
	27014A07700080	3180,12	3048,82	95,87%
	27014A07700082	7506,74	1737,32	23,14%
	27014A07700086	3635,95	2774,88	76,32%
	27014A07800007	11320,89	64,10	0,57%
	27014A07800008	194,24	194,24	100,00%
	27014A07800009	3077,65	2946,51	95,74%
	27014A07800013	4084,97	3110,72	76,15%
	27014A07800014	3390,56	2231,73	65,82%
	27014A07800015	7647,07	3109,68	40,66%
	27014A07800016	6272,74	18,50	0,29%
	27014A07800032	11496,06	1512,49	13,16%
	27014A07800033	15414,43	5212,79	33,82%
	27014A07800052	1648,21	132,95	8,07%
	27014A07800053	131,17	131,17	100,00%
	27014A07800054	236,30	236,30	100,00%
	27014A07800055	132,51	132,51	100,00%
	27014A07800056	150,01	150,01	100,00%
	27014A07800057	209,65	99,35	47,39%
	27014A07800058	28,19	28,18	100,00%
	27014A07800059	42,09	42,09	100,00%
	27014A07800060	40,30	40,25	99,87%
	27014A07800061	22,99	23,00	100,00%
	27014A07800062	42,54	42,54	100,00%
	27014A07800063	162,60	142,66	87,73%
	27014A07800064	1084,60	1082,61	99,82%
	27014A07800065	440,73	440,73	100,00%
	27014A07800066	268,29	235,82	87,90%
	27014A07800067	292,10	131,42	44,99%
	27014A07800070	351,11	286,69	81,65%
	27014A07800071	215,62	157,10	72,86%
	27014A07800072	5208,31	58,12	1,12%
	27014A07800073	1357,92	1354,30	99,73%
	27014A07800074	2581,24	997,04	38,63%
	27014A07800077	1399,20	1399,20	100,00%

Plano Nº 0098A-0404	Referencia Catastral	Superficie (m ²)	Superficie Afectada (m ²)	Porcentaxe Afectada
	27014A07800093	4210,08	942,07	22,38%
	27014A07800095	507,15	136,79	26,97%
	27014A07800099	7304,84	2692,15	36,85%
	27014A07800100	5394,06	1662,86	30,83%
	27014A07800101	11404,52	7876,85	69,07%
	27014A07800113	65079,12	7792,53	11,97%
	27014A07800195	12236,33	1721,63	14,07%
	27014A07800200	108,46	106,06	97,78%
	27014A07800201	2530,47	1233,94	48,76%
	27014A08000040	4500,76	2944,65	65,43%
	27014A08000044	1425,17	1256,00	88,13%
	27014A08000045	5422,20	1866,11	34,42%
	27014A08000047	35950,62	6053,52	16,84%
	27014A08000048	44317,67	10237,27	23,10%
	27014A08000052	1143,56	1047,54	91,60%
	27014A08000059	1212,03	1212,03	100,00%
	27014A08000060	341,54	341,54	100,00%
	27014A08000061	1847,25	1095,24	59,29%
	27014A08000062	798,67	791,98	99,16%
	27014A08000064	7582,54	3840,09	50,64%
	27014A08000065	5642,67	3711,84	65,78%
	27014A08000066	5247,24	2694,50	51,35%
	27014A08000067	4052,86	3770,01	93,02%
	27014A08000071	2311,46	1101,63	47,66%
	27014A08000073	3934,62	3931,61	99,92%
	27014A08000074	176,93	176,93	100,00%
	27014A08000077	2660,94	791,61	29,75%
	27014A08000078	1540,10	701,62	45,56%
	27014A08000079	8808,81	5206,67	59,11%
	27014A08000080	727,09	45,68	6,28%
	27014A08000087	1603,90	15,93	0,99%
	27014A08000088	4047,57	2012,33	49,72%
	27014A08000089	435,41	344,16	79,04%
	27014A08000090	309,36	241,62	78,10%
	27014A08000091	551,43	438,89	79,59%
	27014A08000092	479,03	384,70	80,31%
	27014A08000093	539,64	436,47	80,88%
	27014A08000094	489,25	378,53	77,37%
	27014A08000095	527,13	406,26	77,07%
	27014A08000096	3851,02	3007,86	78,11%
	27014A08000120	94947,62	7146,42	7,53%
	27014A11600251	3507,59	86,98	2,48%
	27014A11600252	2703,38	969,08	35,85%
	27014A11600253	2024,90	2008,00	99,17%
	27014A11600254	6384,69	1799,53	28,19%



INSTITUTO DE ESTUDIOS DO TERRITORIO
 Cartografía elaborada polo Instituto de Estudos do Territorio

CARTOGRAFÍA DAS FAIXAS SECUNDARIAS DE XESTIÓN DE BIOMASA

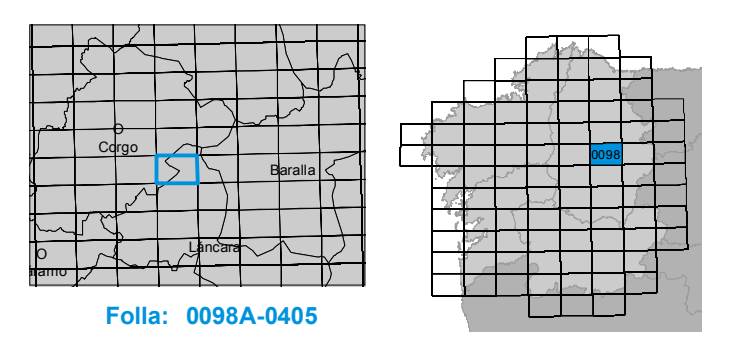
- Parcelas afectadas
- Faixa Protección 50m
- Delimitación Automática
- Solo de Nucleo Rural
- Solo Urbano
- Solo Urbanizable

Parcelas afectadas por faixas de 50 metros entorno a núcleos

Coordenadas das esquinas da folla

UTM ED50 Fuso 29		Xeográficas ETRS89		
x	y	Longitude	Latitude	
1	631055,3	4753023,0	-7,23,45,0	42,55,00,0
2	634456,1	4753088,7	-7,21,15,0	42,55,00,0
3	634501,4	4750775,2	-7,21,15,0	42,53,45,0
4	631099,4	4750709,5	-7,23,45,0	42,53,45,0

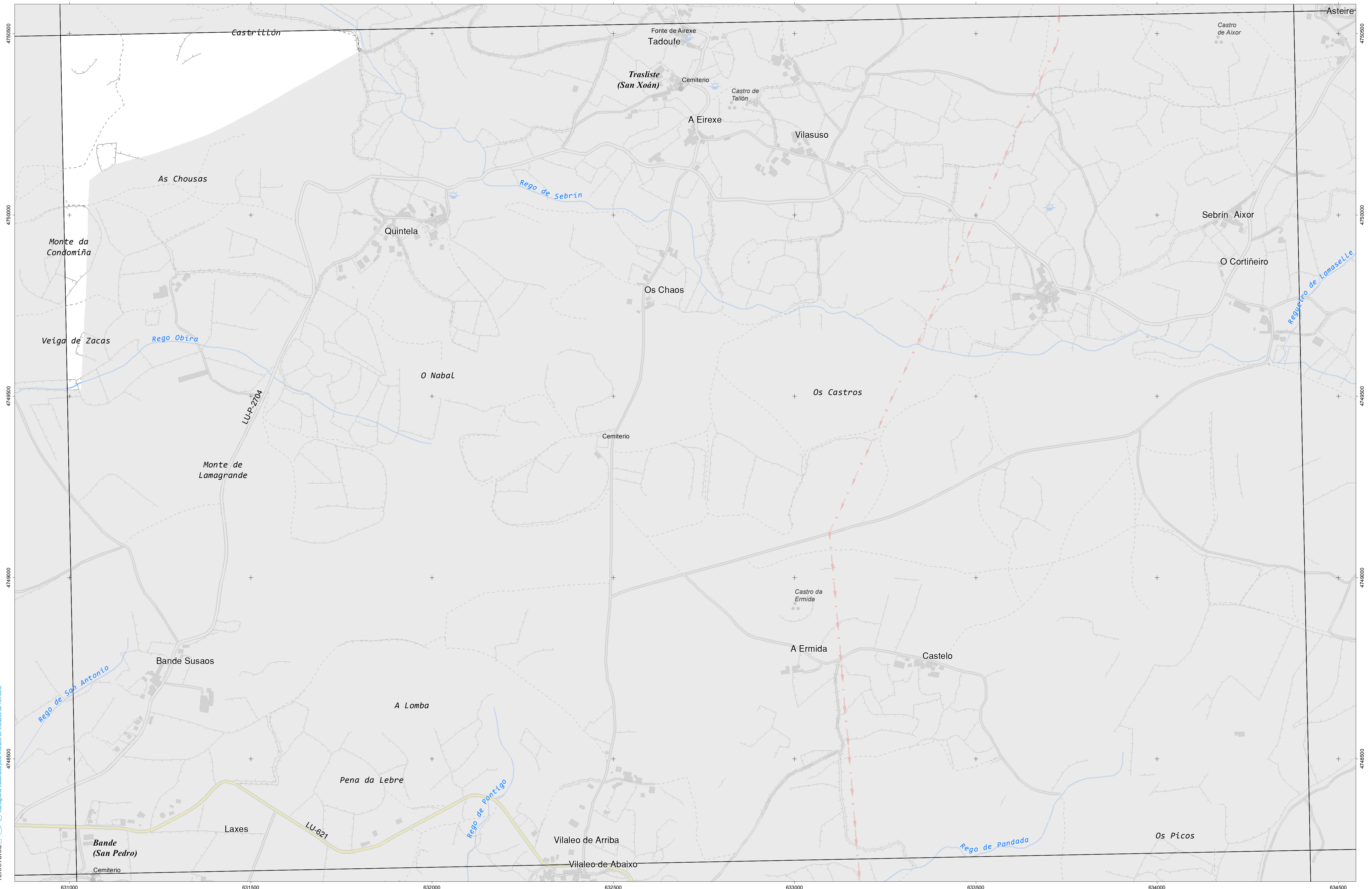
Proxección U.T.M. Fuso 29
 Elipsóide GRS80
 Sistema de referencia ETRS89



Plano Nº 0098A-0405	Referencia Catastral	Superficie (m ²)	Superficie Afectada (m ²)	Porcentaxe Afectada
	001202300PH35A	34,52	34,52	100,00%
	27014A11600011	6786,58	1343,67	19,80%
	27014A11600012	3600,48	1434,96	39,85%
	27014A11600015	3520,72	126,59	3,60%
	27014A11600016	3271,49	2408,23	73,61%
	27014A11600019	3608,21	1558,87	43,20%
	27014A11600020	3630,38	3560,17	98,07%
	27014A11600021	7702,61	4020,60	52,20%
	27014A11600024	1539,22	717,81	46,63%
	27014A11600025	8934,16	326,02	3,65%
	27014A11600026	2873,48	2395,83	83,38%
	27014A11600027	3458,20	2743,71	79,34%
	27014A11600028	9269,20	4214,57	45,47%
	27014A11600029	23356,65	11282,04	48,30%
	27014A11600042	5974,07	3254,93	54,48%
	27014A11600043	12943,08	11845,42	91,52%
	27014A11600044	4176,48	1960,72	46,95%
	27014A11600045	2071,94	1317,12	63,57%
	27014A11600046	574,55	574,52	99,99%
	27014A11600047	12140,97	4640,89	38,23%
	27014A11600051	11966,25	4359,46	36,43%
	27014A11600058	20066,78	4541,13	22,63%
	27014A11600059	2146,58	495,74	23,09%
	27014A11600063	1183,19	1086,58	91,84%
	27014A11600064	2559,47	592,58	23,15%
	27014A11600065	7077,47	2938,32	41,52%
	27014A11600066	9499,23	380,92	4,01%
	27014A11600081	1605,53	763,08	47,53%
	27014A11600083	4241,55	513,96	12,12%
	27014A11600084	2327,99	1082,92	46,52%
	27014A11600085	1404,44	610,18	43,45%
	27014A11600092	9650,42	4021,78	41,67%
	27014A11600094	1242,89	1241,33	99,88%
	27014A11600095	3963,84	3167,24	79,90%
	27014A11600180	7184,46	2692,58	37,48%
	27014A11600181	5999,07	2428,97	40,49%
	27014A11600182	3006,73	1701,08	56,58%
	27014A11600184	2030,16	1578,55	77,76%
	27014A11600185	1932,41	1932,25	99,99%
	27014A11600188	1030,30	20,37	1,98%
	27014A11600189	2336,07	399,88	17,12%
	27014A11600192	542,44	542,44	100,00%
	27014A11600193	13647,12	4380,17	32,10%
	27014A11600197	1236,82	441,95	35,73%
	27014A11600199	6623,55	3683,57	55,61%

Plano Nº 0098A-0405	Referencia Catastral	Superficie (m ²)	Superficie Afectada (m ²)	Porcentaxe Afectada
	27014A11600200	8100,02	4240,97	52,36%
	27014A11600201	3219,69	3183,71	98,88%
	27014A11600204	1865,27	120,65	6,47%
	27014A11600205	2912,10	2908,16	99,86%
	27014A11600251	3507,59	86,98	2,48%
	27014A11600278	1684,96	929,27	55,15%
	27014A11600279	3870,07	2235,86	57,77%
	27014A11600297	5462,67	2630,06	48,15%
	27014A11700038	21786,09	5373,77	24,67%
	27014A11700039	338,77	226,22	66,78%
	27014A11700040	330,49	330,49	100,00%
	27014A11700042	861,67	174,50	20,25%
	27014A11700052	3074,53	1249,71	40,65%
	27014A11700056	7738,74	1952,41	25,23%
	27014A11700068	7405,36	541,53	7,31%
	27014A11700089	17313,15	4870,78	28,13%
	27014A11700092	14726,14	242,17	1,64%
	27014A11700107	15537,77	11157,87	71,81%
	27014A11700108	891,71	891,41	99,97%
	27014A11700113	3538,73	2295,96	64,88%
	27014A11700114	5027,32	3982,54	79,22%
	27014A11700115	161,53	20,06	12,42%
	27014A11700118	554,70	554,70	100,00%
	27014A11700119	5999,78	2928,48	48,81%
	27014A11700121	11412,02	3288,45	28,82%
	27014A11700122	20561,76	1779,90	8,66%
	27014A11700149	1542,63	1487,05	96,40%
	27014A11700150	7095,74	3869,78	54,54%
	27014A11700151	2029,34	2024,00	99,74%
	27014A11700153	1187,53	130,79	11,01%
	27014A11700154	3355,67	2508,82	74,76%
	27014A11700155	1929,98	340,92	17,66%
	27014A11700158	3888,87	1371,64	35,27%
	27014A11700161	6993,57	4896,94	70,02%
	27014A11700193	2761,80	996,83	36,09%
	27014A11700194	1643,77	503,29	30,62%
	27014A11800269	10324,26	1527,03	14,79%
	27014A11900081	805,03	126,87	15,76%
	27014A11900088	11763,37	7795,35	66,27%
	27014A11900112	417,65	417,65	100,00%
	27014A11900113	5587,53	4905,47	87,79%
	27014A11900114	16348,30	5218,85	31,92%
	27014A11900115	525,20	89,04	16,95%
	27014A11900116	498,39	495,00	99,32%
	27014A11900117	16403,29	1518,97	9,26%

Plano Nº 0098A-0405	Referencia Catastral	Superficie (m²)	Superficie Afectada (m²)	Porcentaxe Afectada
	27014A12000185	2771,97	43,84	1,58%
	27014A12000186	1519,81	294,92	19,41%



INSTITUTO IET DE ESTUDIOS DE TERRITORIO
 Cartografía elaborada polo Instituto de Estudos do Territorio

CARTOGRAFÍA DAS FAIXAS SECUNDARIAS DE XESTIÓN DE BIOMASA

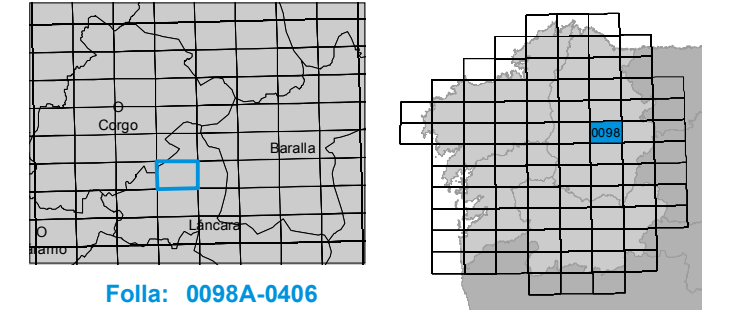
- Parcelas afectadas
- Faixa Protección 50m
- Delimitación Automática
- Solo de Nucleo Rural
- Solo Urbano
- Solo Urbanizable

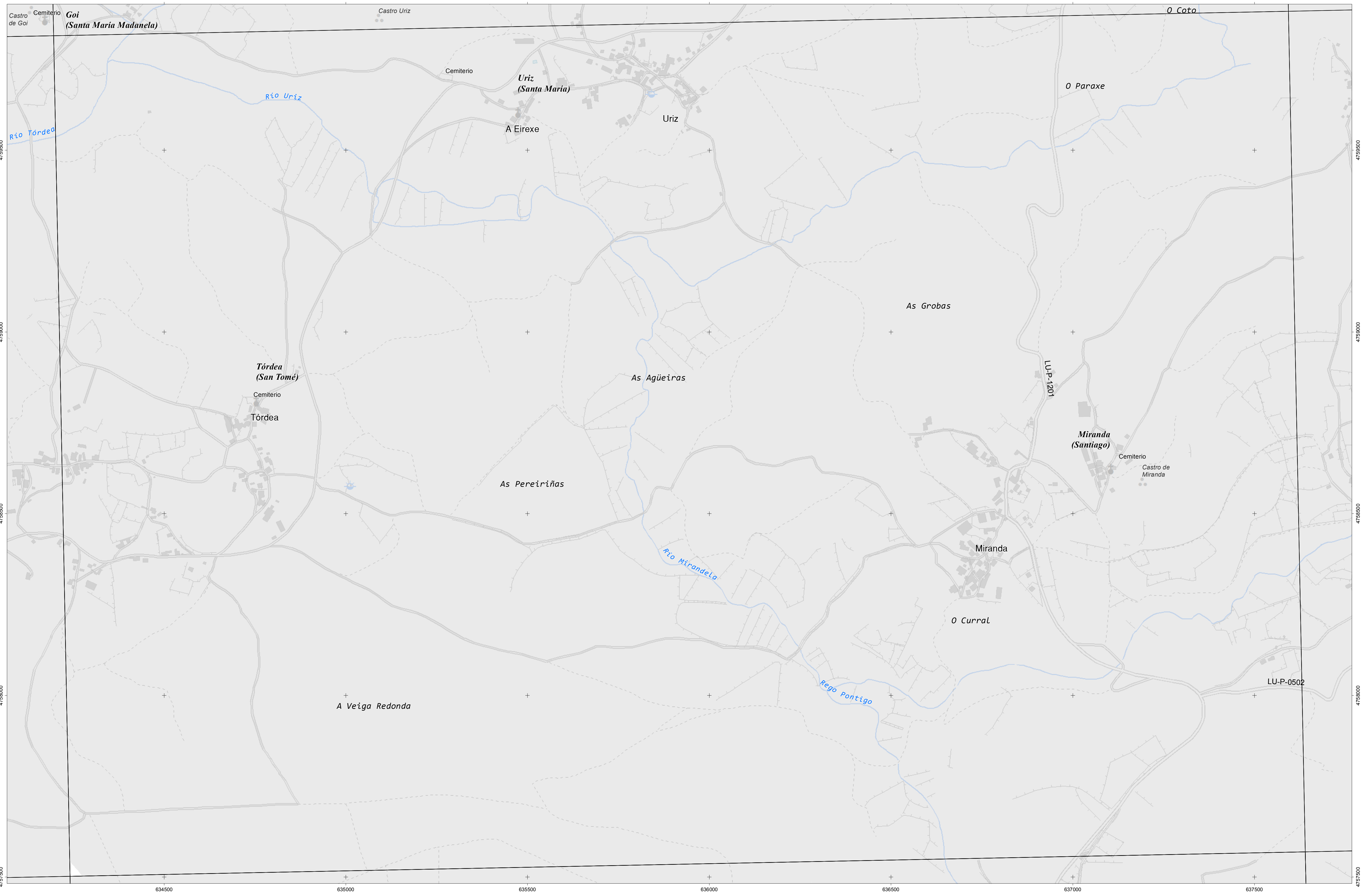
Parcelas afectadas por faixas de 50 metros entorno a núcleos

Coordenadas das esquinas da folla

UTM ED50 Fuso 29		Xeográficas ETRS89	
x	y	Longitude	Latitude
631099,4	4750709,5	-7:23:45,0	42:53:45,0
634501,4	4750775,2	-7:21:15,0	42:53:45,0
634546,6	4748461,7	-7:21:15,0	42:52:30,0
631143,5	4748396,0	-7:23:45,0	42:52:30,0

Proxección U.T.M. Fuso 29
 Elipse de GRS80
 Sistema de referencia ETRS89





INSTITUTO DE ESTUDIOS DO TERRITORIO
 Cartografía elaborada polo Instituto de Estudos do Territorio

CARTOGRAFÍA DAS FAIXAS SECUNDARIAS DE XESTIÓN DE BIOMASA

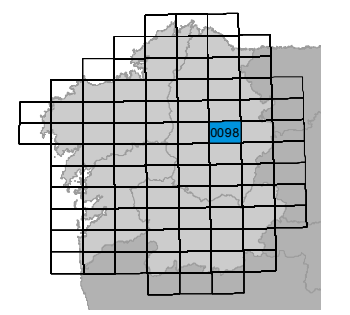
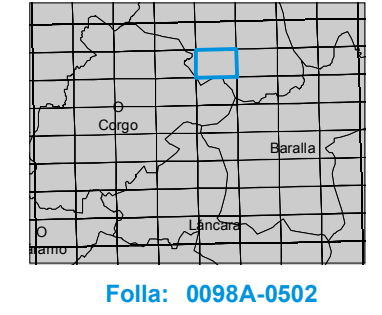
- Parcelas afectadas
- Faixa Protección 50m
- Delimitación Automática
- Solo de Nucleo Rural
- Solo Urbano
- Solo Urbanizable

Parcelas afectadas por faixas de 50 metros entorno a núcleos

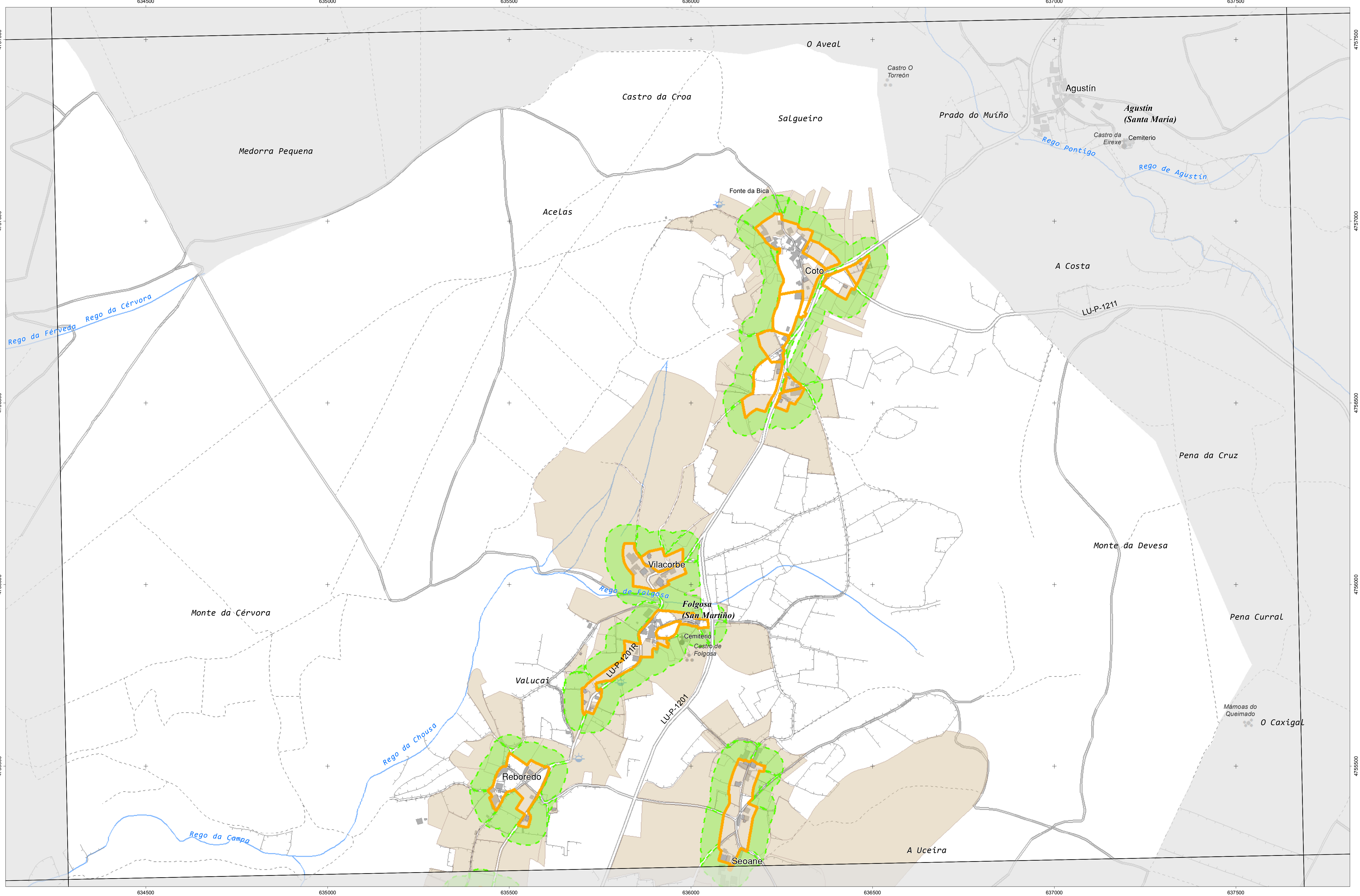
Coordenadas das esquinas da folla

UTM ED50 Fuso 29	x	y	Xeográficas ETRS89	Longitude	Latitude
1	634320,2	4760029,3	-7:21:15,0	42:58:45,0	
2	637717,6	4760096,7	-7:18:45,0	42:58:45,0	
3	637764,1	4757783,1	-7:18:45,0	42:57:30,0	
4	634365,5	4757715,8	-7:21:15,0	42:57:30,0	

Proxección U.T.M. Fuso 29
 Elipsóide GRS80
 Sistema de referencia ETRS89



Folla: 0098A-0502



CARTOGRAFÍA DAS FAIXAS SECUNDARIAS DE XESTIÓN DE BIOMASA

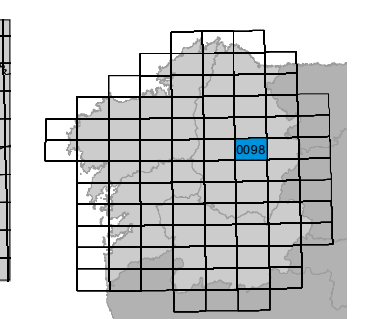
- Parcelas afectadas
- Faixa Protección 50m
- Delimitación Automática
- Solo de Nucleo Rural
- Solo Urbano
- Solo Urbanizable

Parcelas afectadas por faixas de 50 metros entorno a núcleos

Coordenadas das esquinas da folla

UTM ED50 Fuso 29		Xeográficas ETRS89		
x	y	Longitude	Latitude	
1	634365,5	4757715,8	-7:21:15,0	42:57:30,0
2	637764,1	4757783,1	-7:18:45,0	42:57:30,0
3	637810,5	4755489,6	-7:18:45,0	42:56:15,0
4	634410,8	4755402,2	-7:21:15,0	42:56:15,0

Proxección U.T.M. Fuso 29
Elixeción CRS89
Sistema de referencia ETRS89



Folla: 0098A-0503

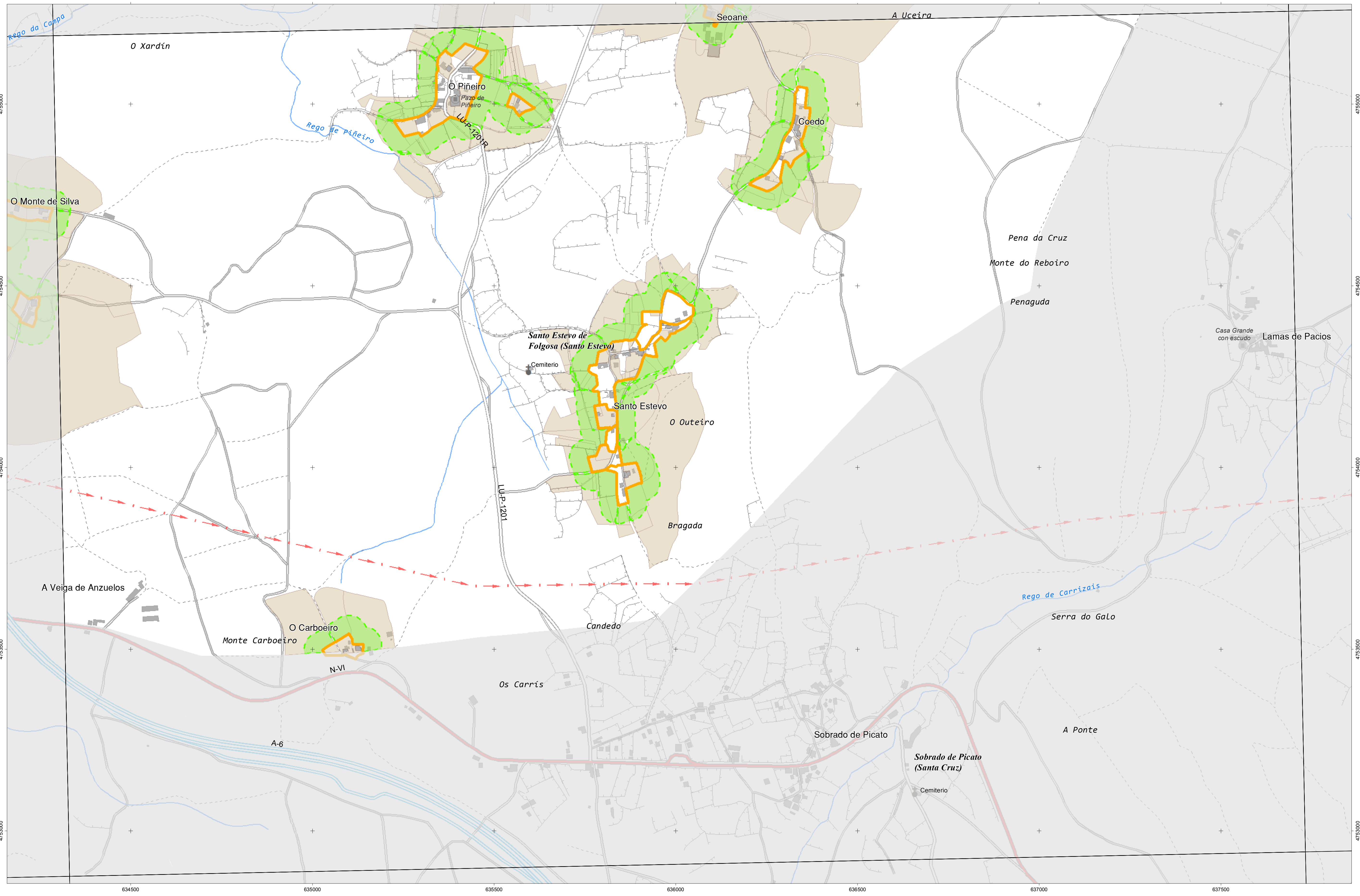
Plano Nº 0098A-0503	Referencia Catastral	Superficie (m ²)	Superficie Afectada (m ²)	Porcentaxe Afectada
	000200300PH35F	10,26	10,26	100,00%
	000201200PH35F	119,82	71,66	59,80%
	000201400PH35F	83,36	23,38	28,04%
	001200400PH35F	12,29	12,29	100,00%
	001200500PH35F	12,01	12,01	100,00%
	001201100PH35F	2022,96	1328,30	65,66%
	001201200PH35F	30,25	30,25	100,00%
	001600100PH35F	5,04	5,04	100,00%
	001600400PH35F	185,08	25,52	13,79%
	001601000PH35F	8,00	8,00	100,00%
	001700200PH35F	35,03	35,03	100,00%
	27014A06000061	10688,19	333,18	3,12%
	27014A06000073	391,11	25,15	6,43%
	27014A06000074	150,58	92,99	61,76%
	27014A06000087	169201,49	15655,09	9,25%
	27014A06000088	4362,37	2109,90	48,37%
	27014A06000089	19777,47	3745,27	18,94%
	27014A06000095	1590,85	1452,20	91,28%
	27014A06000096	796,90	796,90	100,00%
	27014A06000097	3314,15	241,64	7,29%
	27014A06000130	12328,91	2239,33	18,16%
	27014A06000131	2683,37	1261,81	47,02%
	27014A06000132	1317,73	1035,46	78,58%
	27014A06000133	1979,64	695,27	35,12%
	27014A06000136	717,41	717,41	100,00%
	27014A06000137	611,84	610,14	99,72%
	27014A06000138	489,54	489,54	100,00%
	27014A06000139	437,69	433,19	98,97%
	27014A06000140	229,76	79,13	34,44%
	27014A06000147	633,06	110,93	17,52%
	27014A06000148	1797,27	303,34	16,88%
	27014A06000149	1689,46	256,28	15,17%
	27014A06000152	375,47	374,45	99,73%
	27014A06000153	230,75	230,75	100,00%
	27014A06000164	270,30	270,30	100,00%
	27014A06000165	9589,94	8023,67	83,67%
	27014A06000169	260,79	260,79	100,00%
	27014A06000172	757,13	757,13	100,00%
	27014A06000173	426,73	426,73	100,00%
	27014A06000174	458,26	458,26	100,00%
	27014A06000176	1510,82	487,11	32,24%
	27014A06000178	672,25	185,81	27,64%
	27014A06000179	633,34	227,03	35,85%
	27014A06000185	1399,72	207,23	14,81%
	27014A06000186	3696,09	76,88	2,08%

Plano Nº 0098A-0503	Referencia Catastral	Superficie (m ²)	Superficie Afectada (m ²)	Porcentaxe Afectada
	27014A06000189	11097,83	5510,15	49,65%
	27014A06000193	1116,82	247,76	22,18%
	27014A06000195	1881,92	1812,90	96,33%
	27014A06000197	2763,41	296,95	10,75%
	27014A06000198	1243,16	685,19	55,12%
	27014A06000199	7053,18	3092,01	43,84%
	27014A06000231	675,56	675,56	100,00%
	27014A06000262	1137,65	443,00	38,94%
	27014A06100121	10247,84	3467,18	33,83%
	27014A06100125	1952,84	1229,64	62,97%
	27014A06100126	239,70	233,94	97,60%
	27014A06100127	500,87	500,87	100,00%
	27014A06100128	1006,51	520,48	51,71%
	27014A06100129	4549,79	2368,41	52,06%
	27014A06100156	1099,42	127,93	11,64%
	27014A06100157	3345,57	1694,59	50,65%
	27014A06100159	3352,66	1059,60	31,60%
	27014A06100163	2002,45	1686,91	84,24%
	27014A06100164	1543,78	26,77	1,73%
	27014A06100165	2375,06	801,94	33,77%
	27014A06100167	2329,93	803,39	34,48%
	27014A06100171	691,41	576,68	83,41%
	27014A06100172	1471,44	1471,44	100,00%
	27014A06100173	1775,29	35,34	1,99%
	27014A06100175	2957,17	1794,93	60,70%
	27014A06100176	1377,62	973,02	70,63%
	27014A06100182	1305,77	57,01	4,37%
	27014A06100184	4859,19	946,43	19,48%
	27014A06200005	814,14	111,80	13,73%
	27014A06200006	552,65	55,36	10,02%
	27014A06200007	1103,13	441,44	40,02%
	27014A06200008	2693,06	2388,96	88,71%
	27014A06200017	712,17	347,84	48,84%
	27014A06200018	501,02	501,02	100,00%
	27014A06200019	828,15	827,81	99,96%
	27014A06200020	1147,59	1093,15	95,26%
	27014A06200021	1041,38	507,26	48,71%
	27014A06200022	768,43	414,07	53,89%
	27014A06300002	3061,14	2119,65	69,24%
	27014A06300003	1641,06	1605,13	97,81%
	27014A06300004	1048,24	318,95	30,43%
	27014A06300016	1125,99	145,81	12,95%
	27014A06300018	1874,34	1795,26	95,78%
	27014A06300019	561,38	560,36	99,82%
	27014A06300020	617,42	464,95	75,30%

Plano Nº 0098A-0503	Referencia Catastral	Superficie (m ²)	Superficie Afectada (m ²)	Porcentaxe Afectada
	27014A06300022	3181,41	813,80	25,58%
	27014A06300023	745,45	745,44	100,00%
	27014A06300024	1833,48	467,28	25,49%
	27014A06300037	937,93	22,69	2,42%
	27014A06300038	730,73	607,19	83,09%
	27014A06300040	1055,99	1055,99	100,00%
	27014A06300041	2588,93	1358,52	52,47%
	27014A06300042	3502,84	1397,76	39,90%
	27014A06300043	1242,01	95,40	7,68%
	27014A06300046	884,41	884,41	100,00%
	27014A06300047	6040,49	1698,93	28,13%
	27014A06300123	954,98	814,71	85,31%
	27014A06310001	284,85	162,90	57,19%
	27014A06310019	43,72	42,91	98,14%
	27014A06310040	395,68	395,68	100,00%
	27014A06310117	108,29	91,78	84,75%
	27014A06400094	1114,46	28,43	2,55%
	27014A06400096	9448,41	5729,32	60,64%
	27014A06400100	3575,62	1191,35	33,32%
	27014A06400101	150,70	99,00	65,69%
	27014A06400102	1507,63	1504,46	99,79%
	27014A06400103	375,05	373,33	99,54%
	27014A06400104	151209,67	206,42	0,14%
	27014A06400105	20483,77	1734,34	8,47%
	27014A06400111	7858,19	457,70	5,82%
	27014A06500001	1229,53	250,40	20,37%
	27014A06500002	23412,04	5750,71	24,56%
	27014A06500037	711,35	708,45	99,59%
	27014A06500038	8179,41	4814,38	58,86%
	27014A06500040	6624,80	5605,40	84,61%
	27014A06500043	298,98	298,98	100,00%
	27014A06500059	1048,64	565,04	53,88%
	27014A06500061	691,56	612,93	88,63%
	27014A06500062	3023,98	1385,74	45,83%
	27014A06510059	31,51	31,51	100,00%
	27014A06600002	18712,93	5329,21	28,48%
	27014A06600004	850,80	849,51	99,85%
	27014A06600005	581,92	126,84	21,80%
	27014A06600007	1594,05	1553,39	97,45%
	27014A06600009	1354,62	1132,20	83,58%
	27014A06600011	2349,28	1619,01	68,92%
	27014A06600012	522,83	398,09	76,14%
	27014A06600013	18336,58	1172,97	6,40%
	27014A06600018	5104,19	2787,14	54,60%
	27014A06600019	5251,98	4133,82	78,71%

Plano Nº 0098A-0503	Referencia Catastral	Superficie (m ²)	Superficie Afectada (m ²)	Porcentaxe Afectada
	27014A06600021	281,85	92,86	32,95%
	27014A06600022	527,29	527,29	100,00%
	27014A06600023	242,76	242,76	100,00%
	27014A06600024	277,63	81,45	29,34%
	27014A06600026	4047,31	1602,01	39,58%
	27014A06600027	23603,43	5607,68	23,76%
	27014A06600028	189,15	189,15	100,00%
	27014A06600035	24427,68	5013,90	20,53%
	27014A06600053	817,13	8,13	1,00%
	27014A06600054	356,97	20,44	5,73%
	27014A06600056	12238,43	127,31	1,04%
	27014A06600060	3533,05	2986,56	84,53%
	27014A06600061	734,05	710,29	96,76%
	27014A06600101	4147,87	1951,40	47,05%
	27014A06600102	3475,93	2251,50	64,77%
	27014A06600103	1873,17	1135,54	60,62%
	27014A06600104	1102,76	774,45	70,23%
	27014A06600109	2935,53	1865,47	63,55%
	27014A06600110	2522,77	851,30	33,74%
	27014A06600113	173,65	30,36	17,49%
	27014A06610013	697,45	683,42	97,99%
	27014A06700045	5715,68	174,44	3,05%
	27014A06700049	11163,03	1342,50	12,03%
	27014A06700058	6665,58	3285,17	49,29%
	27014A06700059	3521,14	2817,40	80,01%
	27014A06700061	3183,44	2907,40	91,33%
	27014A06700062	6501,17	464,66	7,15%
	27014A06700064	969,07	969,07	100,00%
	27014A06700065	4080,81	2701,85	66,21%
	27014A06700069	11457,16	1985,39	17,33%
	27014A06700070	200,30	200,30	100,00%
	27014A06700071	39,42	39,42	100,00%
	27014A06700072	168,70	168,70	100,00%
	27014A06700073	4824,57	3892,90	80,69%
	27014A06700074	2119,36	593,15	27,99%
	27014A06700075	2744,64	2541,57	92,60%
	27014A06700076	2685,98	1411,90	52,57%
	27014A06700077	2281,63	839,28	36,78%
	27014A06700079	7114,93	4477,16	62,93%
	27014A06700083	2128,44	129,98	6,11%
	27014A06700084	244,82	232,86	95,11%
	27014A06700085	303,31	303,31	100,00%
	27014A06700086	3563,28	2660,50	74,66%
	27014A06700088	6478,82	5015,25	77,41%
	27014A06700093	11192,84	1126,40	10,06%

Plano Nº 0098A-0503	Referencia Catastral	Superficie (m²)	Superficie Afectada (m²)	Porcentaxe Afectada
	27014A06700126	20387,37	5181,31	25,41%
	27014A06700143	9022,61	6485,20	71,88%
	27014A06700145	2888,07	349,02	12,09%
	27014A06700146	6378,90	613,43	9,62%
	27014A06700150	5064,71	3576,55	70,62%
	27014A06700157	187,50	187,50	100,00%
	27014A06800001	20274,63	9763,42	48,16%
	27014A06800017	1171,43	17,95	1,53%
	27014A06800117	49779,46	5628,89	11,31%
	27014A06800263	45269,36	1354,53	2,99%
	27014A06800324	15571,94	8811,13	56,58%
	27014A06800340	696,34	336,77	48,36%



CARTOGRAFÍA DAS FAIXAS SECUNDARIAS DE XESTIÓN DE BIOMASA

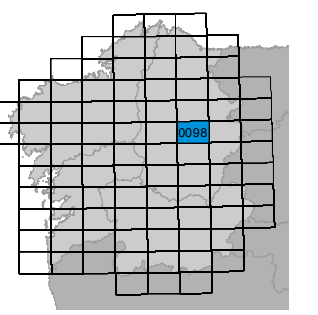
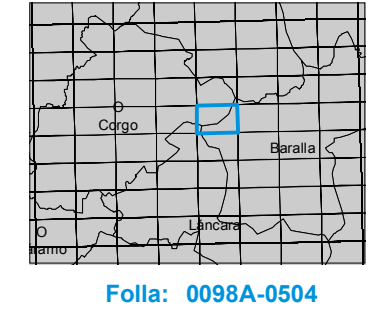
- Parcelas afectadas
- Faixa Protección 50m
- Delimitación Automática
- Solo de Nucleo Rural
- Solo Urbano
- Solo Urbanizable

Parcelas afectadas por faixas de 50 metros entorno a núcleos

Coordenadas das esquinas da folla

UTM ED50 Fuso 29		Xeográficas ETRS89		
x	y	Longitude	Latitude	
1	634410,8	4755402,2	-7:21:15,0	42:56:15,0
2	637810,5	4755489,6	-7:18:45,0	42:56:15,0
3	637857,0	4753156,1	-7:18:45,0	42:55:00,0
4	634456,1	4753088,7	-7:21:15,0	42:55:00,0

Proxección U.T.M. Fuso 29
Escala de GRSS0
Sistema de referencia ETRS89



Folla: 0098A-0504

Plano Nº 0098A-0504	Referencia Catastral	Superficie (m ²)	Superficie Afectada (m ²)	Porcentaxe Afectada
	27014A06400011	53590,26	13411,72	25,03%
	27014A06400012	1390,71	599,82	43,13%
	27014A06400104	151209,67	206,42	0,14%
	27014A06400105	20483,77	1734,34	8,47%
	27014A06700126	20387,37	5181,31	25,41%
	27014A06700138	1757,04	353,45	20,12%
	27014A06700140	969,15	205,56	21,21%
	27014A06700141	735,26	735,26	100,00%
	27014A06700146	6378,90	613,43	9,62%
	27014A06700150	5064,71	3576,55	70,62%
	27014A06700154	2287,40	66,35	2,90%
	27014A06800001	20274,63	9763,42	48,16%
	27014A06800023	4055,67	2284,30	56,32%
	27014A06800025	651,07	651,07	100,00%
	27014A06800026	587,73	587,73	100,00%
	27014A06800027	859,99	735,23	85,49%
	27014A06800028	550,72	263,97	47,93%
	27014A06800029	525,23	219,81	41,85%
	27014A06800030	1362,54	417,18	30,62%
	27014A06800032	1061,97	232,44	21,89%
	27014A06800033	998,48	187,93	18,82%
	27014A06800034	1449,78	238,50	16,45%
	27014A06800040	1663,01	81,54	4,90%
	27014A06800045	1179,64	458,39	38,86%
	27014A06800046	1980,87	218,55	11,03%
	27014A06800047	257,85	239,39	92,84%
	27014A06800049	267,35	101,23	37,86%
	27014A06800050	1288,51	1286,16	99,82%
	27014A06800051	2305,84	2012,43	87,28%
	27014A06800052	2912,20	2819,08	96,80%
	27014A06800053	1880,81	80,85	4,30%
	27014A06800054	1857,36	1857,36	100,00%
	27014A06800055	4219,57	3342,46	79,21%
	27014A06800060	11003,63	6314,52	57,39%
	27014A06800061	1582,69	1578,60	99,74%
	27014A06800063	8947,51	1281,26	14,32%
	27014A06800117	49779,46	5628,89	11,31%
	27014A06800144	945,05	359,06	37,99%
	27014A06800220	3303,73	1140,43	34,52%
	27014A06800242	10723,27	3266,47	30,46%
	27014A06800245	1370,38	843,22	61,53%
	27014A06800247	2130,30	36,71	1,72%
	27014A06800248	329,62	329,62	100,00%
	27014A06800249	1181,95	1123,98	95,09%
	27014A06800250	1351,92	1338,00	98,97%

Plano Nº 0098A-0504	Referencia Catastral	Superficie (m ²)	Superficie Afectada (m ²)	Porcentaxe Afectada
	27014A06800251	4405,45	3190,96	72,43%
	27014A06800253	356,47	356,47	100,00%
	27014A06800258	486,66	461,13	94,75%
	27014A06800260	749,53	500,83	66,82%
	27014A06800261	681,28	681,28	100,00%
	27014A06800263	45269,36	1354,53	2,99%
	27014A06800271	11560,91	8961,90	77,52%
	27014A06800272	990,68	276,74	27,93%
	27014A06800273	650,81	17,76	2,73%
	27014A06800275	532,47	316,65	59,47%
	27014A06800276	2246,98	583,00	25,95%
	27014A06800306	4183,84	1847,93	44,17%
	27014A06800307	2461,21	2461,21	100,00%
	27014A06800308	3696,90	25,83	0,70%
	27014A06800311	366,80	366,80	100,00%
	27014A06800316	2595,87	447,03	17,22%
	27014A06800317	1180,70	1003,76	85,01%
	27014A06800320	2396,97	1297,44	54,13%
	27014A06800321	1927,14	1570,89	81,51%
	27014A06800324	15571,94	8811,13	56,58%
	27014A06800333	246,09	246,10	100,00%
	27014A07000003	5064,19	2691,84	53,15%
	27014A07000005	4049,63	3174,80	78,40%
	27014A07000006	1716,99	75,68	4,41%
	27014A07000007	6594,80	3860,69	58,54%
	27014A07000008	1644,91	1644,90	100,00%
	27014A07000009	533,49	423,83	79,44%
	27014A07000011	6958,56	695,03	9,99%
	27014A07000035	6595,47	2363,72	35,84%
	27014A07000038	5384,88	2295,52	42,63%
	27014A07000039	9643,09	7773,09	80,61%
	27014A07000043	390,88	43,61	11,16%
	27014A07000095	55100,61	3072,16	5,58%
	27014A07000099	1138,36	1138,36	100,00%
	27014A07000100	1556,24	1556,23	100,00%
	27014A07000101	2253,28	143,42	6,36%
	27014A07000104	1516,93	22,85	1,51%
	27014A07000107	178,88	38,17	21,34%
	27014A07000109	563,53	135,37	24,02%
	27014A07000110	612,35	612,34	100,00%
	27014A07000111	824,54	823,58	99,88%
	27014A07000112	535,08	535,08	100,00%
	27014A07000113	2104,80	1551,82	73,73%
	27014A07000114	11486,07	6137,55	53,43%
	27014A07000116	357,62	357,62	100,00%

Plano Nº 0098A-0504	Referencia Catastral	Superficie (m ²)	Superficie Afectada (m ²)	Porcentaxe Afectada
	27014A07000118	8234,74	5721,36	69,48%
	27014A07000119	3576,59	3496,98	97,77%
	27014A07000120	2543,25	639,43	25,14%
	27014A07100008	4714,41	6,78	0,14%
	27014A07100010	7636,86	5565,10	72,87%
	27014A07100016	1069,19	1003,96	93,90%
	27014A07100017	652,30	648,24	99,38%
	27014A07100018	912,38	912,07	99,97%
	27014A07100019	426,87	136,10	31,88%
	27014A07100023	2592,33	493,66	19,04%
	27014A07100037	4232,94	3314,40	78,30%
	27014A07100038	1945,08	948,51	48,76%
	27014A07100040	777,81	300,83	38,68%
	27014A07100041	3289,16	1689,18	51,36%
	27014A07100042	5634,00	1522,00	27,01%
	27014A07100046	2021,33	1100,51	54,44%
	27014A07100048	1092,24	697,33	63,84%
	27014A07100051	838,19	810,13	96,65%
	27014A07100054	1634,15	222,15	13,59%
	27014A07100055	2002,95	405,05	20,22%
	27014A07100056	143,18	66,75	46,62%
	27014A07100065	3833,49	1272,52	33,19%
	27014A07100066	847,50	14,22	1,68%
	27014A07100071	1551,50	657,35	42,37%
	27014A07100072	588,34	358,26	60,89%
	27014A07100073	520,20	423,20	81,35%
	27014A07100074	3333,63	3324,48	99,73%
	27014A07100076	1284,18	1114,82	86,81%
	27014A07100077	1550,07	1526,82	98,50%
	27014A07100078	3692,15	1453,43	39,37%
	27014A07100094	1484,64	197,54	13,31%
	27014A07100109	3182,43	682,44	21,44%
	27014A07100110	1852,40	1841,05	99,39%
	27014A07100112	228,73	222,55	97,30%
	27014A07200059	1598,20	948,71	59,36%
	27014A07200060	4262,94	4051,39	95,04%
	27014A07200061	2815,70	851,69	30,25%
	27014A07200062	8923,61	99,41	1,11%
	27014A07200065	1153,93	1151,63	99,80%
	27014A07200066	1434,85	666,90	46,48%
	27014A07200067	3867,28	2032,62	52,56%
	27014A07200068	6150,64	3299,59	53,65%
	27014A07200069	661,83	590,01	89,15%
	27014A07200070	147,79	126,21	85,40%
	27014A07200071	2318,36	1138,47	49,11%

Plano Nº 0098A-0504	Referencia Catastral	Superficie (m²)	Superficie Afectada (m²)	Porcentaxe Afectada
	27014A07200129	17031,74	5473,68	32,14%
	27014A07200140	10759,73	2871,60	26,69%
	27014A07200155	2093,04	162,53	7,77%
	27014A07200167	161,18	53,15	32,97%
	27014A07300023	26762,93	7044,01	26,32%
	27014A07300094	1490,21	9,08	0,61%
	27014A07300097	2226,10	1278,76	57,44%
	27014A07300100	392,71	220,70	56,20%
	27014A07300101	477,17	477,17	100,00%
	27014A07300102	290,38	290,38	100,00%
	27014A07300103	452,23	438,05	96,86%
	27014A07300107	3257,45	2793,99	85,77%
	27014A07300111	1061,20	990,47	93,34%
	27014A07300119	202,13	202,13	100,00%
	27014A07300120	118,03	118,03	100,00%
	27014A07300121	1003,19	908,70	90,58%
	27014A07300122	194,72	55,92	28,72%
	27014A07300123	1644,44	1240,70	75,45%
	27014A07300124	758,06	758,06	100,00%
	27014A07300126	943,65	943,65	100,00%
	27014A07300127	421,31	421,31	100,00%
	27014A07300128	996,93	996,62	99,97%
	27014A07400003	22135,41	1727,43	7,80%
	27014A07400005	116603,72	5661,69	4,86%
	27014A07400012	21172,85	3754,85	17,73%
	27014A07500126	5070,09	3069,11	60,53%
	27014A07500127	20287,46	10386,50	51,20%